



SERVICIO NACIONAL DE TURISMO

ATRATIVOS TURISTICOS 2012

CODIGO ATRACTIVO

REGION DE ANTOFAGASTA

R02001



NOMBRE DEL ATRACTIVO

VALLE DE QUILLAGUA

REGION

REGIÓN DE ANTOFAGASTA

JERARQUIA

NACIONAL

PROVINCIA

TOCOPILLA

CATEGORIA

SITIO NATURAL

DIRECCION

COMUNA

MARIA ELENA

TIPO DE ATRACTIVO

MONTAÑA

LOCALIDAD O SECTOR

VALLE DE QUILLAGUA

TIPO DE PROPIEDAD

PÚBLICA

SUBTIPO DEL ATRACTIVO

VALLE O QUEBRADA

ESTACIONALIDAD DE USO

TODO EL AÑO

ADMINISTRACION

PÚBLICA

DOTACION SERVICIOS BASICOS

AGUA POTABLE, ELECTRICIDAD

LOCALIDAD URBANA MAS CERCANA

QUILLAGUA

DEMANDA TURISTICA

LOCAL, REGIONAL, NACIONAL

TELEFONO INFORMACION

(55) 557708

DISTANCIA

EN KMS

CAPITAL REGIONAL

CAPITAL COMUNAL

314

94

USO TURISTICO ACTUAL

ESTADO DE CONSERVACION BUENA

DESCRIPCION GENERAL

Las pequeñas haciendas del valle de Quillagua, llamadas por los naturales "CERCOS", producen únicamente alfalfa. Pero se cosecha en gran cantidad, el fruto de los algarrobos que allí abundan; los que producen cerca de 400 kilogramos de fruto, cada cosecha. En el valle, hay 26 "cercos" que producen alfalfa, la cual da hasta cinco cortes en el año. Propuesto como Sitio prioritario para la Conservación de la Biodiversidad (Estrategia Nacional de Biodiversidad).

SERVICIO NACIONAL DE TURISMO

ATRATIVOS TURISTICOS 2012

CODIGO ATRACTIVO

REGION DE ANTOFAGASTA

R02005



NOMBRE DEL ATRACTIVO

OASIS ALBERTO TERRAZAS (EX POZO 3)

REGION

REGIÓN DE ANTOFAGASTA

JERARQUIA

REGIONAL

PROVINCIA

EL LOA

CATEGORIA

CENTRO O LUGAR DE ESPARCIMIENTO

DIRECCION

COMUNA

SAN PEDRO DE ATACAMA

TIPO DE ATRACTIVO

PARQUE DE RECREACIÓN

LOCALIDAD O SECTOR

OASIS ALBERTO TERRAZAS

TIPO DE PROPIEDAD

PÚBLICA

SUBTIPO DEL ATRACTIVO

PARQUE DE RECREACIÓN

ESTACIONALIDAD DE USO

TODO EL AÑO

ADMINISTRACION

PÚBLICA

DOTACION SERVICIOS BASICOS

AGUA POTABLE, ELECTRICIDAD

LOCALIDAD URBANA MAS CERCANA

SAN PEDRO DE ATACAMA

DEMANDA TURISTICA

LOCAL, REGIONAL

TELEFONO INFORMACION

(55) 851042

DISTANCIA EN KMS	CAPITAL REGIONAL	324
	CAPITAL COMUNAL	4

USO TURISTICO ACTUAL

ESTADO DE CONSERVACION BUENA

DESCRIPCION GENERAL

Si la idea es refrescarse, nada mejor que visitar el Oasis Alberto Terrazas, ex Pozo 3. Se trata de una piscina de tibia y exquisita agua natural, con 23° C promedio, la que emana de un pozo mineral. Su nombre es un homenaje a Alberto Terrazas, ingenioso minero y empresario local quien construyó el balneario que permanece abierto las 24 hrs. todos los días del año.

SERVICIO NACIONAL DE TURISMO

ATRATIVOS TURISTICOS 2012

CODIGO ATRACTIVO

REGION DE ANTOFAGASTA

R02006



NOMBRE DEL ATRACTIVO

SALAR DE AGUAS CALIENTES

REGION

REGIÓN DE ANTOFAGASTA

JERARQUIA

NACIONAL

PROVINCIA

EL LOA

CATEGORIA

SITIO NATURAL

DIRECCION

COMUNA

SAN PEDRO DE ATACAMA

TIPO DE ATRACTIVO

PLANICIE

LOCALIDAD O SECTOR

SALAR DE AGUAS CALIENTES

TIPO DE PROPIEDAD

PÚBLICA

SUBTIPO DEL ATRACTIVO

SALINA

ESTACIONALIDAD DE USO

TODO EL AÑO

ADMINISTRACION

PÚBLICA

DOTACION SERVICIOS BASICOS

SIN SERVICIOS

LOCALIDAD URBANA MAS CERCANA

SAN PEDRO DE ATACAMA

DEMANDA TURISTICA

LOCAL, REGIONAL, NACIONAL

TELEFONO INFORMACION

(55) 383320

DISTANCIA EN KMS	CAPITAL REGIONAL	440
	CAPITAL COMUNAL	120

USO TURISTICO ACTUAL

ESTADO DE CONSERVACION BUENA

DESCRIPCION GENERAL

Pertenece a la Reserva Nacional Los Flamencos. Se sitúa al este de San Pedro de Atacama, en plena cordillera de los Andes, con una altura máxima a los 4.860 msnm. Se encuentran estructuras volcánicas y planos ondulados, existiendo columnas volcánicas al noreste del Salar de Aguas Calientes. El sector presenta numerosas lagunillas, la más grande se conoce como Laguna de Tara. Las aguas de este salar (y probablemente, por infiltración, de todos los que están aguas abajo) proviene del río Zapalero que nace en el volcán homónimo, y de numerosos arroyos que nacen en los nevados de Poquis. El salar recibe aguas de esteros intermitentes que drenan los cerros La Pacana y Aguas Calientes.



SERVICIO NACIONAL DE TURISMO

ATRATIVOS TURISTICOS 2012

REGION DE ANTOFAGASTA

CODIGO ATRACTIVO
R02007



NOMBRE DEL ATRACTIVO
SALAR DE ATACAMA

REGION
REGIÓN DE ANTOFAGASTA

JERARQUIA
INTERNACIONAL

PROVINCIA
EL LOA

CATEGORIA
SITIO NATURAL

DIRECCION
A 40 KM AL SUR DE SAN PEDRO DE ATACAMA

TIPO DE ATRACTIVO
PLANICIE

COMUNA
SAN PEDRO DE ATACAMA

LOCALIDAD O SECTOR
SALAR DE ATACAMA

TIPO DE PROPIEDAD
PÚBLICA-PRIVADA

SUBTIPO DEL ATRACTIVO
SALINA

ESTACIONALIDAD DE USO
TODO EL AÑO

ADMINISTRACION
PÚBLICA-PRIVADA

DOTACION SERVICIOS BASICOS
SIN SERVICIOS

LOCALIDAD URBANA MAS CERCANA
SAN PEDRO DE ATACAMA

DEMANDA TURISTICA
LOCAL, REGIONAL, NACIONAL,
INTERNACIONAL

TELEFONO INFORMACION
(55) 383320

DISTANCIA EN KMS	CAPITAL REGIONAL	358
	CAPITAL COMUNAL	40

USO TURISTICO POTENCIAL

ESTADO DE CONSERVACION BUENA

DESCRIPCION GENERAL

Es el mayor depósito salino de Chile. Está formado en una depresión sin salida de aguas, que recibe al río San Pedro y múltiples quebradas por donde se filtra el agua desde la cordillera. Además es el quinto salar más grande del mundo tras: el salar de Uyuni en Bolivia, Salinas Grandes en Argentina, Salinas de Etosha en Namibia, y Gran Lago Salado en Estados Unidos. El salar abarca 3.000 km², mide 100 Km. de largo y 80 de ancho. Posee el 40% de las reservas mundiales de litio y grandes cantidades de bórax y sales potásicas. Aun así, su fauna ostenta grandes cantidades de flamencos, además de otras aves, como ñandúes, gansos o patos; y algunos mamíferos como llamas, guanacos, vicuñas y alpacas.

SERVICIO NACIONAL DE TURISMO

ATRATIVOS TURISTICOS 2012

CODIGO ATRACTIVO

REGION DE ANTOFAGASTA

R02009



NOMBRE DEL ATRACTIVO

SALAR DE TARA (RAMSAR)

REGION

REGIÓN DE ANTOFAGASTA

JERARQUIA

NACIONAL

PROVINCIA

EL LOA

CATEGORIA

SITIO NATURAL

DIRECCION

COMUNA

SAN PEDRO DE ATACAMA

TIPO DE ATRACTIVO

PLANICIE

LOCALIDAD O SECTOR

SALAR DE TARA

TIPO DE PROPIEDAD

PÚBLICA

SUBTIPO DEL ATRACTIVO

SALINA

ESTACIONALIDAD DE USO

TODO EL AÑO

ADMINISTRACION

PÚBLICA

DOTACION SERVICIOS BASICOS

SIN SERVICIOS

LOCALIDAD URBANA MAS CERCANA

SAN PEDRO DE ATACAMA

DEMANDA TURISTICA

LOCAL, REGIONAL, NACIONAL

TELEFONO INFORMACION

(55) 383320

DISTANCIA EN KMS	CAPITAL REGIONAL	440
	CAPITAL COMUNAL	120

USO TURISTICO ACTUAL CON RESTRICCIÓN

ESTADO DE CONSERVACION BUENA

DESCRIPCION GENERAL

Ubicado en medio de volcanes en la Reserva Nacional Los Flamencos, el Salar de Tara es otro de los múltiples atractivos que posee el lugar a los cuales es posible acceder a 4300 metros de altura. Con lagunas, ríos y vegas en una superficie de 48 kilómetros cuadrados, el relieve erosionado ofrece un fabuloso espectáculo al coexistir terrenos ondulados y volcanes, junto a población animal y vegetal nativa. De esta manera, es frecuente encontrarse con bofedales, coirones, paja amarilla, tolas amaja y de agua, flamencos, vicuñas, chululos, zorros culpeos, chorlos de la puna, patos jergón y gaviotas andinas. Sitio RAMSAR de responsabilidad de CONAF, con una superficie de 5.443 ha.

SERVICIO NACIONAL DE TURISMO

ATRATIVOS TURISTICOS 2012

CODIGO ATRACTIVO

REGION DE ANTOFAGASTA

R02010



NOMBRE DEL ATRACTIVO

SALAR EL LACO

REGION

REGIÓN DE ANTOFAGASTA

JERARQUIA

NACIONAL

PROVINCIA

EL LOA

CATEGORIA

SITIO NATURAL

DIRECCION

COMUNA

SAN PEDRO DE ATACAMA

TIPO DE ATRACTIVO

PLANICIE

LOCALIDAD O SECTOR

SALAR EL LACO

TIPO DE PROPIEDAD

PÚBLICA

SUBTIPO DEL ATRACTIVO

SALINA

ESTACIONALIDAD DE USO

TODO EL AÑO

ADMINISTRACION

PÚBLICA

DOTACION SERVICIOS BASICOS

SIN SERVICIOS

LOCALIDAD URBANA MAS CERCANA

SOCAIRE

DEMANDA TURISTICA

LOCAL, REGIONAL, NACIONAL

TELEFONO INFORMACION

(55) 851019

DISTANCIA EN KMS	CAPITAL REGIONAL	509
	CAPITAL COMUNAL	189

USO TURISTICO ACTUAL

ESTADO DE CONSERVACION BUENA

DESCRIPCION GENERAL

El salar del Laco se encuentra en el rincón sureste del Altiplano de la Región de Antofagasta, delimitado por un anfiteatro de cerros y volcanes de alturas cercanas y sobre los 5000 m.



SERVICIO NACIONAL DE TURISMO

ATRATIVOS TURISTICOS 2012

CODIGO ATRACTIVO

REGION DE ANTOFAGASTA

R02011



NOMBRE DEL ATRACTIVO

SALAR DE QUISQUIRO

REGION

REGIÓN DE ANTOFAGASTA

JERARQUIA

REGIONAL

PROVINCIA

EL LOA

CATEGORIA

SITIO NATURAL

DIRECCION

A 130 KM DE SAN PEDRO DE ATACAMA

COMUNA

SAN PEDRO DE ATACAMA

TIPO DE ATRACTIVO

PLANICIE

LOCALIDAD O SECTOR

SALAR DE QUISQUIRO

TIPO DE PROPIEDAD

PÚBLICA

SUBTIPO DEL ATRACTIVO

SALINA

ESTACIONALIDAD DE USO

TODO EL AÑO

ADMINISTRACION

PÚBLICA

DOTACION SERVICIOS BASICOS

SIN SERVICIOS

LOCALIDAD URBANA MAS CERCANA

SAN PEDRO DE ATACAMA

DEMANDA TURISTICA

LOCAL, REGIONAL

TELEFONO INFORMACION

(55) 851019

DISTANCIA EN KMS	CAPITAL REGIONAL	450
	CAPITAL COMUNAL	130

USO TURISTICO ACTUAL

ESTADO DE CONSERVACION BUENA

DESCRIPCION GENERAL

En este lugar se ubica el Complejo Fronterizo Paso Jama. Posee un área de 35 km² y está situado a una altitud de 4.200 m. El clima es extremadamente severo, con temperaturas que pueden registrar hasta -30°C en el invierno (junio-agosto) y con una fuerte influencia del 'invierno altiplánico' (diciembre-marzo).



SERVICIO NACIONAL DE TURISMO

ATRATIVOS TURISTICOS 2012

CODIGO ATRACTIVO

REGION DE ANTOFAGASTA

R02012



NOMBRE DEL ATRACTIVO

SALAR DE ASCOTAN

REGION

REGIÓN DE ANTOFAGASTA

JERARQUIA

REGIONAL

PROVINCIA

EL LOA

CATEGORIA

SITIO NATURAL

DIRECCION

A 76 KM AL SUR DE OLLAGUE

COMUNA

OLLAGUE

TIPO DE ATRACTIVO

PLANICIE

LOCALIDAD O SECTOR

SALAR DE ASCOTAN

TIPO DE PROPIEDAD

PÚBLICA

SUBTIPO DEL ATRACTIVO

SALINA

ESTACIONALIDAD DE USO

TODO EL AÑO

ADMINISTRACION

PÚBLICA

DOTACION SERVICIOS BASICOS

SIN SERVICIOS

LOCALIDAD URBANA MAS CERCANA

OLLAGUE

DEMANDA TURISTICA

LOCAL, REGIONAL

TELEFONO INFORMACION

(55) 691051

DISTANCIA EN KMS	CAPITAL REGIONAL	325
	CAPITAL COMUNAL	76

USO TURISTICO ACTUAL

ESTADO DE CONSERVACION BUENA

DESCRIPCION GENERAL

Es un salar de tipo "playa" con limos salinos y costras de sales (yeso, halita). A unos decímetros debajo de la superficie se encuentra una napa de salmuera. Es una boratera donde se explota la ulexita cerca de la orilla centro-oeste. Se observa un complejo sistema de lagunas superficiales elongadas este-oeste o suroeste-noreste alimentadas por vertientes que surgen de la orilla oriental del salar. Lagunas más pequeñas y menos numerosas se encuentran cerca de la orilla oeste del salar. Está a una altura de 3.716 msnm.



SERVICIO NACIONAL DE TURISMO

ATRATIVOS TURISTICOS 2012

CODIGO ATRACTIVO

REGION DE ANTOFAGASTA

R02013



NOMBRE DEL ATRACTIVO

SALAR DE CARCOTE

REGION

REGIÓN DE ANTOFAGASTA

JERARQUIA

REGIONAL

PROVINCIA

EL LOA

CATEGORIA

SITIO NATURAL

DIRECCION

COMUNA

OLLAGUE

TIPO DE ATRACTIVO

PLANICIE

LOCALIDAD O SECTOR

SALAR DE CARCOTE

TIPO DE PROPIEDAD

PÚBLICA

SUBTIPO DEL ATRACTIVO

SALINA

ESTACIONALIDAD DE USO

TODO EL AÑO

ADMINISTRACION

PÚBLICA

DOTACION SERVICIOS BASICOS

SIN SERVICIOS

LOCALIDAD URBANA MAS CERCANA

OLLAGUE

DEMANDA TURISTICA

LOCAL, REGIONAL

TELEFONO INFORMACION

(55) 691051

DISTANCIA EN KMS	CAPITAL REGIONAL	388
	CAPITAL COMUNAL	30

USO TURISTICO ACTUAL

ESTADO DE CONSERVACION BUENA

DESCRIPCION GENERAL

Salar de 108 Kms2 de superficie donde se observa la presencia de vicuñas y flamencos producto de la serie de afloramientos de agua que posee (Aguas Calientes, Lunita, laguna El León y Laguna Verde, entre otros). El salar de Carcote presenta un sistema de micronichos de flora y fauna; donde se pueden encontrar aves como el Flamenco Chileno, Flamenco Andino y Flamenco de James, Gaviota Andina y Pato Juarjuel y en menor cantidad se puede encontrar Guallata, Suri o Ñandú y Vicuña. Este salar forma parte del Macrotramo Ollagüe del Sendero de Chile, ubicándose 5 miradores en sus bordes; Lunita, Laguna El león 1 y 2, Carcote y Laguna Verde.

SERVICIO NACIONAL DE TURISMO

ATRATIVOS TURISTICOS 2012

CODIGO ATRACTIVO

REGION DE ANTOFAGASTA

R02016



NOMBRE DEL ATRACTIVO

BAÑOS DE TURI

REGION

REGIÓN DE ANTOFAGASTA

JERARQUIA

REGIONAL

PROVINCIA

EL LOA

CATEGORIA

SITIO NATURAL

DIRECCION

A 75 KM DE CALAMA

COMUNA

CALAMA

TIPO DE ATRACTIVO

TERMAS

LOCALIDAD O SECTOR

TURI

TIPO DE PROPIEDAD

PÚBLICA

SUBTIPO DEL ATRACTIVO

FUENTE O CENTRO TERMAL

ESTACIONALIDAD DE USO

TODO EL AÑO

ADMINISTRACION

PÚBLICA

DOTACION SERVICIOS BASICOS

SIN SERVICIOS

LOCALIDAD URBANA MAS CERCANA

CALAMA

DEMANDA TURISTICA

LOCAL, REGIONAL

TELEFONO INFORMACION

(55) 341314

DISTANCIA EN KMS	CAPITAL REGIONAL	288
	CAPITAL COMUNAL	75

USO TURISTICO ACTUAL

ESTADO DE CONSERVACION BUENA

DESCRIPCION GENERAL

Afloración natural de agua tibia, olor azufroso y un fondo arenoso de color negro muy intenso. El agua está contenida en una rústica piscina, cerrada por tres lados, dejando fluir el líquido hacia las vegas del sector, en que pastan llamas y vicuñas. Hay algunas viviendas cercanas en que se aprecia la roca negra del lugar con que se construyen las casas y las pircas de los corrales.



SERVICIO NACIONAL DE TURISMO

ATRATIVOS TURISTICOS 2012

REGION DE ANTOFAGASTA

CODIGO ATRACTIVO
R02017



NOMBRE DEL ATRACTIVO
GEYSERS DEL TATIO

REGION
REGIÓN DE ANTOFAGASTA

JERARQUIA
INTERNACIONAL

PROVINCIA
EL LOA

CATEGORIA
SITIO NATURAL

DIRECCION

TIPO DE ATRACTIVO
TERMAS

COMUNA
CALAMA

LOCALIDAD O SECTOR
EL TATIO

TIPO DE PROPIEDAD
PÚBLICA

SUBTIPO DEL ATRACTIVO
GEISER

ESTACIONALIDAD DE USO
TODO EL AÑO

ADMINISTRACION
PÚBLICA

DOTACION SERVICIOS BASICOS
SIN SERVICIOS

LOCALIDAD URBANA MAS CERCANA
CASPARA

DEMANDA TURISTICA
LOCAL, REGIONAL, NACIONAL,
INTERNACIONAL

TELEFONO INFORMACION
(55) 451818

DISTANCIA EN KMS	CAPITAL REGIONAL	335
	CAPITAL COMUNAL	120

USO TURISTICO POTENCIAL

ESTADO DE CONSERVACION BUENA

DESCRIPCION GENERAL

Es un campo geotermal de géiseres ubicado en los montes andinos del norte de Chile a 4.320 metros sobre el nivel del mar (msnm). Contrario a lo que se cree, no es el campo de géiseres más alto del mundo, Puchuldiza (Chile) y otros lugares están a mayor altura que El Tatio. Es además el grupo más grande de géiseres del hemisferio sur. Se estima que el lugar es visitado por cerca de 100.000 turistas cada año. Tiene más de 80 géiseres activos, el 8% de los que hay en el mundo. A pesar del número de géiseres las erupciones no son de gran altura, alcanzando una media de 75 centímetros. El agua emerge a unos 86 °C de temperatura, que es su punto de ebullición a esta altura.

SERVICIO NACIONAL DE TURISMO

ATRATIVOS TURISTICOS 2012

CODIGO ATRACTIVO

REGION DE ANTOFAGASTA

R02022



NOMBRE DEL ATRACTIVO

TRANQUE SLOMAN (MH)

REGION

REGIÓN DE ANTOFAGASTA

JERARQUIA

REGIONAL

PROVINCIA

TOCOPILLA

CATEGORIA

MUSEO O MANIFESTACIÓN CULTURAL

DIRECCION

A 16 KM AL SUR DE QUILLAGUA

TIPO DE ATRACTIVO

OBRA DE ARTE O TÉCNICA

COMUNA

MARIA ELENA

LOCALIDAD O SECTOR

TRANQUE SLOMAN

TIPO DE PROPIEDAD

PRIVADA

SUBTIPO DEL ATRACTIVO

OBRA DE INGENIERÍA

ESTACIONALIDAD DE USO

TODO EL AÑO

ADMINISTRACION

PRIVADA

DOTACION SERVICIOS BASICOS

SIN SERVICIOS

LOCALIDAD URBANA MAS CERCANA

QUILLAGUA

DEMANDA TURISTICA

LOCAL, REGIONAL

TELEFONO INFORMACION

(55) 557708

DISTANCIA EN KMS	CAPITAL REGIONAL	280
	CAPITAL COMUNAL	60

USO TURISTICO ACTUAL

ESTADO DE CONSERVACION REGULAR

DESCRIPCION GENERAL

Declarado Monumento Histórico D.S. 0433 del 15/01/1980. Esta inmensa obra de ingeniería fue construida en 1904-5 para dar solución a las salitreras de agua y energía eléctrica, funcionó hasta 1954 obteniendo y distribuyendo las aguas del Río Loa hasta que cerraron las salitreras del Grupo SLOMAN. La envergadura de la instalación inserta en una quebrada, junto a su aislamiento la hacen poseer un conmovedor efecto escénico. En la actualidad se encuentra abandonado y con mala accesibilidad.



SERVICIO NACIONAL DE TURISMO

ATRATIVOS TURISTICOS 2012

CODIGO ATRACTIVO

REGION DE ANTOFAGASTA

R02023

NOMBRE DEL ATRACTIVO

EX OFICINA SALITRERA ALEMANIA

REGION

REGIÓN DE ANTOFAGASTA

JERARQUIA

LOCAL

PROVINCIA

ANTOFAGASTA

CATEGORIA

MUSEO O MANIFESTACIÓN CULTURAL

DIRECCION

COMUNA

TALTAL

TIPO DE ATRACTIVO

LUGAR HISTÓRICO

LOCALIDAD O SECTOR

OFICINA ALEMANIA

TIPO DE PROPIEDAD

PÚBLICA

SUBTIPO DEL ATRACTIVO

LUGAR HISTÓRICO

ESTACIONALIDAD DE USO

TODO EL AÑO

ADMINISTRACION

PÚBLICA

DOTACION SERVICIOS BASICOS

SIN SERVICIOS

LOCALIDAD URBANA MAS CERCANA

TALTAL

DEMANDA TURISTICA

LOCAL

TELEFONO INFORMACION

(55) 611073

DISTANCIA CAPITAL REGIONAL

202

EN KMS CAPITAL COMUNAL

112

USO TURISTICO ACTUAL

ESTADO DE CONSERVACION BUENA

DESCRIPCION GENERAL

Hacia 1870 una expedición financiada por Concha y Toro y Rivas, descubre depósitos de salitre en la zona denominada Agua Verde, al interior de Taltal. En 1879, inician sus funciones las oficinas Lautaro, Germania y Lagunas, contándose ya en 1880 con 10 oficinas en funcionamiento y otras 5 en construcción. Se realizaba el transporte hacia el puerto en carretas a la espera de la construcción del ferrocarril.



SERVICIO NACIONAL DE TURISMO

ATRATIVOS TURISTICOS 2012

CODIGO ATRACTIVO

REGION DE ANTOFAGASTA

R02024



NOMBRE DEL ATRACTIVO

EX OFICINA SALITRERA SANTA LUISA

REGION

REGIÓN DE ANTOFAGASTA

JERARQUIA

LOCAL

PROVINCIA

ANTOFAGASTA

CATEGORIA

MUSEO O MANIFESTACIÓN CULTURAL

DIRECCION

COMUNA

TALTAL

TIPO DE ATRACTIVO

LUGAR HISTÓRICO

LOCALIDAD O SECTOR

SANTA LUISA

TIPO DE PROPIEDAD

PÚBLICA

SUBTIPO DEL ATRACTIVO

LUGAR HISTÓRICO

ESTACIONALIDAD DE USO

TODO EL AÑO

ADMINISTRACION

PÚBLICA

DOTACION SERVICIOS BASICOS

SIN SERVICIOS

LOCALIDAD URBANA MAS CERCANA

TALTAL

DEMANDA TURISTICA

LOCAL

TELEFONO INFORMACION

(55) 611073

DISTANCIA EN KMS	CAPITAL REGIONAL	231
	CAPITAL COMUNAL	139

USO TURISTICO ACTUAL

ESTADO DE CONSERVACION BUENA

DESCRIPCION GENERAL

Santa Luisa se cerró en 1945, después de la Segunda Guerra Mundial. De gran importancia en el desarrollo de Taltal y de sus detalles que la hacía diferente como: las lloviznas de invierno que transformaban la arena en barro que escurría por las calles o el desierto florido –con sus flores que tapizan las tumbas del cementerio en una imagen bella y perturbadora- o el sector denominado Pique 7, un huerto gigante –comparable a dos canchas de fútbol- de atmósfera marciana hecho por los ingleses para abastecer de verduras y frutas a Santa Luisa”. Todo ese sector era un oasis, muy verde.

SERVICIO NACIONAL DE TURISMO

ATRATIVOS TURISTICOS 2012

CODIGO ATRACTIVO

REGION DE ANTOFAGASTA

R02025



NOMBRE DEL ATRACTIVO

EX OFICINA SALITRERA CHILE

REGION

REGIÓN DE ANTOFAGASTA

JERARQUIA

LOCAL

PROVINCIA

ANTOFAGASTA

CATEGORIA

MUSEO O MANIFESTACIÓN CULTURAL

DIRECCION

COMUNA

TALTAL

TIPO DE ATRACTIVO

LUGAR HISTÓRICO

LOCALIDAD O SECTOR

OFICINA SALITRERA CHILE

TIPO DE PROPIEDAD

PÚBLICA

SUBTIPO DEL ATRACTIVO

LUGAR HISTÓRICO

ESTACIONALIDAD DE USO

TODO EL AÑO

ADMINISTRACION

PÚBLICA

DOTACION SERVICIOS BASICOS

SIN SERVICIOS

LOCALIDAD URBANA MAS CERCANA

TALTAL

DEMANDA TURISTICA

LOCAL

TELEFONO INFORMACION

(55) 611073

DISTANCIA EN KMS	CAPITAL REGIONAL	198
	CAPITAL COMUNAL	108

USO TURISTICO POTENCIAL

ESTADO DE CONSERVACION BUENA

DESCRIPCION GENERAL

Los importantes yacimientos de salitre de Taltal hicieron de esta ciudad un agitado lugar cosmopolita. Contaba con teatro, opera, club hípico, clubes sociales, consulados, gran actividad social y hasta corridas de toros. El cantón llegó a tener 21 oficinas salitreras que eran verdaderos pequeños pueblos, Santa Luisa, Alemania, Chile, Tricolor, Ballena, Flor de Chile. El puerto recibía grandes veleros que provenían de diferentes puntos del mundo y no era raro que más de 40 naves anclaran en la bahía de Nuestra Señora para cargar salitre. Entre los años 1940 y 1960, cerraron la mayoría de las oficinas.



SERVICIO NACIONAL DE TURISMO

ATRATIVOS TURISTICOS 2012

CODIGO ATRACTIVO

REGION DE ANTOFAGASTA

R02026



NOMBRE DEL ATRACTIVO

EX OFICINA SALITRERA FLOR DE CHILE

REGION

REGIÓN DE ANTOFAGASTA

JERARQUIA

LOCAL

PROVINCIA

ANTOFAGASTA

CATEGORIA

MUSEO O MANIFESTACIÓN CULTURAL

DIRECCION

COMUNA

TALTAL

TIPO DE ATRACTIVO

LUGAR HISTÓRICO

LOCALIDAD O SECTOR

OFICINA FLOR DE CHILE

TIPO DE PROPIEDAD

PÚBLICA

SUBTIPO DEL ATRACTIVO

LUGAR HISTÓRICO

ESTACIONALIDAD DE USO

TODO EL AÑO

ADMINISTRACION

PÚBLICA

DOTACION SERVICIOS BASICOS

SIN SERVICIOS

LOCALIDAD URBANA MAS CERCANA

TALTAL

DEMANDA TURISTICA

LOCAL

TELEFONO INFORMACION

(55) 611073

DISTANCIA EN KMS	CAPITAL REGIONAL	225
	CAPITAL COMUNAL	99

USO TURISTICO POTENCIAL

ESTADO DE CONSERVACION BUENA

DESCRIPCION GENERAL

Los importantes yacimientos de salitre de Taltal hicieron de esta ciudad un agitado lugar cosmopolita. Contaba con teatro, opera, club hípico, clubes sociales, consulados, gran actividad social y hasta corridas de toros. El cantón llegó a tener 21 oficinas salitreras que eran verdaderos pequeños pueblos, Santa Luisa, Alemania, Chile, Tricolor, Ballena, Flor de Chile. El puerto recibía grandes veleros que provenían de diferentes puntos del mundo y no era raro que más de 40 naves anclaran en la bahía de Nuestra Señora para cargar salitre. Entre los años 1940 y 1960, cerraron la mayoría de las oficinas.

SERVICIO NACIONAL DE TURISMO

ATRATIVOS TURISTICOS 2012

CODIGO ATRACTIVO

REGION DE ANTOFAGASTA

R02028



NOMBRE DEL ATRACTIVO
PINTURAS RUPESTRES EL MEDANO

REGION
REGIÓN DE ANTOFAGASTA

JERARQUIA
NACIONAL

PROVINCIA
ANTOFAGASTA

CATEGORIA
MUSEO O MANIFESTACIÓN CULTURAL

DIRECCION

TIPO DE ATRACTIVO
RUINA O LUGAR ARQUEOLÓGICO

COMUNA
TALTAL

SUBTIPO DEL ATRACTIVO
RUINA O LUGAR ARQUEOLÓGICO

LOCALIDAD O SECTOR
EL MEDANO

TIPO DE PROPIEDAD
PÚBLICA

ADMINISTRACION
PÚBLICA

DEMANDA TURISTICA
LOCAL, REGIONAL, NACIONAL

ESTACIONALIDAD DE USO
TODO EL AÑO

LOCALIDAD URBANA MAS CERCANA
PAPOSO

DOTACION SERVICIOS BASICOS
SIN SERVICIOS

DISTANCIA EN KMS	CAPITAL REGIONAL	202
	CAPITAL COMUNAL	72

USO TURISTICO ACTUAL CON RESTRICCIÓN

ESTADO DE CONSERVACION BUENA

DESCRIPCION GENERAL

En la Quebrada El Médano, a una altura de 1.300 y 1.700 m.s.n.m., a lo largo de 5 kms., es posible encontrar rocas y farellones pétreos, con pinturas de escenas vinculadas a las actividades de los primitivos habitantes del lugar. Es un santuario de grandes proporciones de arte votivo. Los indígenas de aquel entonces, expresaron sus vivencias en pinturas planas, con tintes rojos, en las que se puede ver escenas de arponeo y arrastre de animales marinos desde las balsas de cuero de lobos. Las pinturas existentes, tienen una antigüedad estimada de 500 a 1.000 años y con una gran importancia científica.



SERVICIO NACIONAL DE TURISMO

ATRATIVOS TURISTICOS 2012

CODIGO ATRACTIVO

REGION DE ANTOFAGASTA

R02029



NOMBRE DEL ATRACTIVO

QUEBRADA SAN RAMÓN

REGION

REGIÓN DE ANTOFAGASTA

JERARQUIA

LOCAL

PROVINCIA

ANTOFAGASTA

CATEGORIA

SITIO NATURAL

DIRECCION

COMUNA

TALTAL

TIPO DE ATRACTIVO

MONTAÑA

LOCALIDAD O SECTOR

QUEBRADA SAN RAMÓN

TIPO DE PROPIEDAD

PÚBLICA

SUBTIPO DEL ATRACTIVO

VALLE O QUEBRADA

ESTACIONALIDAD DE USO

TODO EL AÑO

ADMINISTRACION

PÚBLICA

DOTACION SERVICIOS BASICOS

SIN SERVICIOS

LOCALIDAD URBANA MAS CERCANA

TALTAL

DEMANDA TURISTICA

LOCAL

TELEFONO INFORMACION

(55) 611073

DISTANCIA CAPITAL REGIONAL

306

EN KMS CAPITAL COMUNAL

5

USO TURISTICO ACTUAL CON RESTRICCIÓN

ESTADO DE CONSERVACION BUENA

DESCRIPCION GENERAL

Se encuentra ubicada en las cercanías de Paposo y se prolonga desde las cumbres de la cordillera de la costa hasta el borde marino. Alberga en sus más de 10 Km. de extensión un llamativo mundo de cactáceas únicas, varias de ellas, sólo localizadas en este lugar. Interesante es notar como la Copiapoa Cinerea que se localiza en la entrada de la Quebrada va adquiriendo algunos cambios mientras uno se interna, tal es así, que de sus espinas grises y negras, cambian a gris perla a blanquecina como es el caso de la Albispina, donde un grupo de ejemplares ocupa un pequeña terraza con individuos muy llamativos.



SERVICIO NACIONAL DE TURISMO

ATRATIVOS TURISTICOS 2012

CODIGO ATRACTIVO

REGION DE ANTOFAGASTA

R02032



NOMBRE DEL ATRACTIVO

REGION

SITIO DE BANDURRIAS

REGIÓN DE ANTOFAGASTA

JERARQUIA

PROVINCIA

LOCAL

ANTOFAGASTA

CATEGORIA

DIRECCION

MUSEO O MANIFESTACIÓN CULTURAL

TIPO DE ATRACTIVO

COMUNA

RUINA O LUGAR ARQUEOLÓGICO

TALTAL

LOCALIDAD O SECTOR

BANDURRIAS

TIPO DE PROPIEDAD

PÚBLICA

SUBTIPO DEL ATRACTIVO

RUINA O LUGAR ARQUEOLÓGICO

ESTACIONALIDAD DE USO

TODO EL AÑO

ADMINISTRACION

PÚBLICA

DOTACION SERVICIOS BASICOS

SIN SERVICIOS

LOCALIDAD URBANA MAS CERCANA

TALTAL

DEMANDA TURISTICA

LOCAL

TELEFONO INFORMACION

(55) 611073

DISTANCIA CAPITAL REGIONAL

329

EN KMS CAPITAL COMUNAL

23

USO TURISTICO POTENCIAL

ESTADO DE CONSERVACION BUENA

DESCRIPCION GENERAL

SERVICIO NACIONAL DE TURISMO

ATRATIVOS TURISTICOS 2012

CODIGO ATRACTIVO

REGION DE ANTOFAGASTA

R02037



NOMBRE DEL ATRACTIVO

ESTACIÓN SALINAS

REGION

REGIÓN DE ANTOFAGASTA

JERARQUIA

LOCAL

PROVINCIA

ANTOFAGASTA

CATEGORIA

MUSEO O MANIFESTACIÓN CULTURAL

DIRECCION

A 2 KMS DE CARMEN ALTO

COMUNA

SIERRA GORDA

TIPO DE ATRACTIVO

LUGAR HISTÓRICO

LOCALIDAD O SECTOR

ESTACIÓN SALINAS

TIPO DE PROPIEDAD

PÚBLICA

SUBTIPO DEL ATRACTIVO

LUGAR HISTÓRICO

ESTACIONALIDAD DE USO

TODO EL AÑO

ADMINISTRACION

PÚBLICA

DOTACION SERVICIOS BASICOS

SIN SERVICIOS

LOCALIDAD URBANA MAS CERCANA

CARMEN ALTO

DEMANDA TURISTICA

LOCAL

TELEFONO INFORMACION

(55) 641915

DISTANCIA EN KMS	CAPITAL REGIONAL	97
	CAPITAL COMUNAL	46

USO TURISTICO ACTUAL

ESTADO DE CONSERVACION BUENA

DESCRIPCION GENERAL

En el año 1879, el tendido de rieles del ferrocarril que unía a la emergente industria del Salitre con el Puerto de Antofagasta, llegaba hasta el establecimiento ferroviario de Salinas, estación que se encontraba ubicada a doscientos metros de la Oficina Salitrera "Lastenia".

SERVICIO NACIONAL DE TURISMO

ATRATIVOS TURISTICOS 2012

CODIGO ATRACTIVO

REGION DE ANTOFAGASTA

R02038



NOMBRE DEL ATRACTIVO

EX OFICINA SALITRERA CHACABUCO (MH)

REGION

REGIÓN DE ANTOFAGASTA

JERARQUIA

INTERNACIONAL

PROVINCIA

ANTOFAGASTA

CATEGORIA

MUSEO O MANIFESTACIÓN CULTURAL

DIRECCION

A 4 KM DE CARMEN ALTO

COMUNA

SIERRA GORDA

TIPO DE ATRACTIVO

LUGAR HISTÓRICO

LOCALIDAD O SECTOR

OFICINA CHACABUCO

TIPO DE PROPIEDAD

PÚBLICA

SUBTIPO DEL ATRACTIVO

LUGAR HISTÓRICO

ESTACIONALIDAD DE USO

TODO EL AÑO

ADMINISTRACION

PÚBLICA

DOTACION SERVICIOS BASICOS

SIN SERVICIOS

LOCALIDAD URBANA MAS CERCANA

CARMEN ALTO

DEMANDA TURISTICA

LOCAL, REGIONAL, NACIONAL,
INTERNACIONAL

TELEFONO INFORMACION

(55) 451818

DISTANCIA	CAPITAL REGIONAL	98
EN KMS	CAPITAL COMUNAL	26

USO TURISTICO ACTUAL

ESTADO DE CONSERVACION BUENA

DESCRIPCION GENERAL

Declarada Monumento Histórico D.S. 1749 del 26/07/1971. Fue construida en la década de 1924 por la Lautaro Nitrate Company. Es el último establecimiento calichero implementado con el tradicional sistema Shanks, y el más grande de los de este tipo. Ocupa una extensión de 36 hectáreas, y comprende un sector productivo y otro urbano. Fue equipada con maquinaria capaz de producir 15 mil toneladas métricas de nitrato al mes. En el sector industrial destaca la maestranza, la bodega, la casa de máquinas y la enorme estructura sostenida por un bosque de enormes pilares que albergaba los 54 grandes estanques de lixiviación del mineral.

SERVICIO NACIONAL DE TURISMO

ATRATIVOS TURISTICOS 2012

CODIGO ATRACTIVO

REGION DE ANTOFAGASTA

R02041



NOMBRE DEL ATRACTIVO

ALERO DE TAIRA

REGION

REGIÓN DE ANTOFAGASTA

JERARQUIA

REGIONAL

PROVINCIA

EL LOA

CATEGORIA

MUSEO O MANIFESTACIÓN CULTURAL

DIRECCION

A 90 KM DE CALAMA

COMUNA

CALAMA

TIPO DE ATRACTIVO

RUINA O LUGAR ARQUEOLÓGICO

LOCALIDAD O SECTOR

TAIRA

TIPO DE PROPIEDAD

PÚBLICA

SUBTIPO DEL ATRACTIVO

RUINA O LUGAR ARQUEOLÓGICO

ESTACIONALIDAD DE USO

TODO EL AÑO

ADMINISTRACION

PÚBLICA

DOTACION SERVICIOS BASICOS

SIN SERVICIOS

LOCALIDAD URBANA MAS CERCANA

CALAMA

DEMANDA TURISTICA

LOCAL, REGIONAL

TELEFONO INFORMACION

(55) 341314

DISTANCIA EN KMS	CAPITAL REGIONAL	303
	CAPITAL COMUNAL	90

USO TURISTICO ACTUAL

ESTADO DE CONSERVACION BUENA

DESCRIPCION GENERAL

Es una pared de piedras de unos 3 metros de alto y unos 10 de largo que posee picto y petroglifos de gran belleza. Gran parte de las figuras impresas en la piedra hacen referencia a la relación de los humanos con los animales en particular con los llamas, mostrándolos en distintas facetas y con gran vitalidad, entre ellas destacan la fertilidad y crianza. Este verdadero viaje al pasado está compuesto de cerca de 30 paneles. Este sector data de hace unos 2500 años y fue descubierto por el arqueólogo sueco Stig Rydén en 1938, no obstante fue dado a conocer recién en 1944.



SERVICIO NACIONAL DE TURISMO

ATRATIVOS TURISTICOS 2012

CODIGO ATRACTIVO

REGION DE ANTOFAGASTA

R02044



NOMBRE DEL ATRACTIVO

TERMAS DE PURITAMA

REGION

REGIÓN DE ANTOFAGASTA

JERARQUIA

NACIONAL

PROVINCIA

EL LOA

CATEGORIA

SITIO NATURAL

DIRECCION

A 30 KM AL NORTE DE SAN PEDRO DE ATACAMA

COMUNA

SAN PEDRO DE ATACAMA

TIPO DE ATRACTIVO

TERMAS

LOCALIDAD O SECTOR

PURITAMA

TIPO DE PROPIEDAD

PRIVADA

SUBTIPO DEL ATRACTIVO

FUENTE O CENTRO TERMAL

ESTACIONALIDAD DE USO

TODO EL AÑO

ADMINISTRACION

PRIVADA

DOTACION SERVICIOS BASICOS

SIN SERVICIOS

LOCALIDAD URBANA MAS CERCANA

SAN PEDRO DE ATACAMA

DEMANDA TURISTICA

LOCAL, REGIONAL, NACIONAL

TELEFONO INFORMACION

(55) 851019

DISTANCIA EN KMS	CAPITAL REGIONAL	348
	CAPITAL COMUNAL	30

USO TURISTICO ACTUAL

ESTADO DE CONSERVACION BUENA

DESCRIPCION GENERAL

Pozones de aguas termales que se producen por la aparición del río de aguas calientes Puritama. Ubicados en un cañón montañoso, de gran belleza natural. Estos baños son una experiencia difícil de olvidar para los amantes de las aguas termales en pleno desierto. Fuente de agua termal con fluidos constante entre 25° a 30°C., con propiedades curativas para enfermedades reumáticas.

SERVICIO NACIONAL DE TURISMO

ATRATIVOS TURISTICOS 2012

CODIGO ATRACTIVO

REGION DE ANTOFAGASTA

R02045



NOMBRE DEL ATRACTIVO

PUKARA DE QUITOR (MH)

REGION

REGIÓN DE ANTOFAGASTA

JERARQUIA

INTERNACIONAL

PROVINCIA

EL LOA

CATEGORIA

MUSEO O MANIFESTACIÓN CULTURAL

DIRECCION

A 3 KM AL NOROESTE DE SAN PEDRO DE ATACAMA

COMUNA

SAN PEDRO DE ATACAMA

TIPO DE ATRACTIVO

RUINA O LUGAR ARQUEOLÓGICO

LOCALIDAD O SECTOR

AYLLU DE QUITOR

TIPO DE PROPIEDAD

PRIVADA

SUBTIPO DEL ATRACTIVO

RUINA O LUGAR ARQUEOLÓGICO

ESTACIONALIDAD DE USO

TODO EL AÑO

ADMINISTRACION

PRIVADA

DOTACION SERVICIOS BASICOS

AGUA POTABLE. ELECTRICIDAD

LOCALIDAD URBANA MAS CERCANA

SAN PEDRO DE ATACAMA

DEMANDA TURISTICA

LOCAL, REGIONAL, NACIONAL,
INTERNACIONAL

TELEFONO INFORMACION

(55) 851019

DISTANCIA	CAPITAL REGIONAL	321
EN KMS	CAPITAL COMUNAL	3

USO TURISTICO POTENCIAL

ESTADO DE CONSERVACION BUENA

DESCRIPCION GENERAL

Declarado Monumento Histórico D.S. N° 36 07/01/1982. Pukará (Fuerte) construido por el pueblo atacameño para defenderse de otros pueblos que habitaban Sudamérica. Entrando hacia Quito, un fuerte construido en el siglo XII yace sobre la cima de un cerro sobre el río de San Pedro, es una antigua fortaleza indígena la cual data de más de 700 años. Su construcción preincaica data del siglo XII. Está hecho en piedras que trepan un cerro a modo de fortaleza con un muro defensivo perimetral. Las ruinas de Pukará de Quito se encuentran ubicadas en un recodo de la quebrada por cuyo cauce fluyen las aguas del río San Pedro o río Grande y sobre un plano inclinado de fuerte pendiente.



SERVICIO NACIONAL DE TURISMO

ATRATIVOS TURISTICOS 2012

CODIGO ATRACTIVO

REGION DE ANTOFAGASTA

R02046



NOMBRE DEL ATRACTIVO
AYLLU DE BETER

REGION
REGIÓN DE ANTOFAGASTA

JERARQUIA
REGIONAL

PROVINCIA
EL LOA

CATEGORIA
MUSEO O MANIFESTACIÓN CULTURAL

DIRECCION

TIPO DE ATRACTIVO
RUINA O LUGAR ARQUEOLÓGICO

COMUNA
SAN PEDRO DE ATACAMA

SUBTIPO DEL ATRACTIVO
RUINA O LUGAR ARQUEOLÓGICO

LOCALIDAD O SECTOR
BETER

TIPO DE PROPIEDAD
PÚBLICA

ADMINISTRACION
PÚBLICA

DEMANDA TURISTICA
LOCAL, REGIONAL

ESTACIONALIDAD DE USO
TODO EL AÑO

LOCALIDAD URBANA MAS CERCANA
SAN PEDRO DE ATACAMA

DOTACION SERVICIOS BASICOS
AGUA POTABLE, ELECTRICIDAD

DISTANCIA EN KMS	CAPITAL REGIONAL	320
	CAPITAL COMUNAL	0

USO TURISTICO ACTUAL

ESTADO DE CONSERVACION BUENA

DESCRIPCION GENERAL

La segunda etapa de la cultura San Pedro es conocida como Séquitur y se extiende entre el año 100 a. de C. y el 400 d. de C. Esta se caracteriza por la existencia de una serie de aldeas, las que estaban situadas en Coyo, Béter y otros ayllus de San Pedro de Atacama. Estas comunidades basaban su subsistencia en la práctica de una agricultura de pequeña escala que producía calabazas, zapallos, ajíes, porotos y maíz; estos grupos no lograron desarrollar la tecnología suficiente para emplazar obras hidráulicas para aprovechar el agua, lo que los obligó a establecer sus aldeas en las cercanías del salar.



SERVICIO NACIONAL DE TURISMO

ATRATIVOS TURISTICOS 2012

CODIGO ATRACTIVO

REGION DE ANTOFAGASTA

R02049



NOMBRE DEL ATRACTIVO

SITIO DE GUATIN

REGION

REGIÓN DE ANTOFAGASTA

JERARQUIA

LOCAL

PROVINCIA

EL LOA

CATEGORIA

MUSEO O MANIFESTACIÓN CULTURAL

DIRECCION

A 30 KM DE SAN PEDRO DE ATACAMA

COMUNA

SAN PEDRO DE ATACAMA

TIPO DE ATRACTIVO

RUINA O LUGAR ARQUEOLÓGICO

LOCALIDAD O SECTOR

GUATIN

TIPO DE PROPIEDAD

PÚBLICA

SUBTIPO DEL ATRACTIVO

RUINA O LUGAR ARQUEOLÓGICO

ESTACIONALIDAD DE USO

TODO EL AÑO

ADMINISTRACION

PÚBLICA

DOTACION SERVICIOS BASICOS

SIN SERVICIOS

LOCALIDAD URBANA MAS CERCANA

SAN PEDRO DE ATACAMA

DEMANDA TURISTICA

LOCAL

TELEFONO INFORMACION

(55) 851019

DISTANCIA CAPITAL REGIONAL

348

EN KMS CAPITAL COMUNAL

30

USO TURISTICO POTENCIAL

ESTADO DE CONSERVACION BUENA

DESCRIPCION GENERAL

Es conocido también como el Valle de los Cactus o Quebrada de Cardones, debido a la presencia de cientos de cactus echinopsis atacamensis o cardones que alcanzan 7 metros de altura y 70 cms. de diámetro, los cuales crecen sólo 0.9 cms al año. Estos cactus tienen cientos de años, lo que lo hace un lugar místico. El yacimiento de Guatín posee los parámetros para el estudio integral de la cultura atacameña, debido a la presencia de múltiples factores bióticos y abióticos en una isla de población típica dentro de la ecología del borde de la puna. La naturaleza geomorfológica de Guatín corresponde a una falla geológica en el sistema de levantamiento de la Cordillera de los Andes.

SERVICIO NACIONAL DE TURISMO

ATRATIVOS TURISTICOS 2012

CODIGO ATRACTIVO

REGION DE ANTOFAGASTA

R02050



NOMBRE DEL ATRACTIVO
 QUEBRADA DE TAMBORES

REGION
 REGIÓN DE ANTOFAGASTA

JERARQUIA
 REGIONAL

PROVINCIA
 EL LOA

CATEGORIA
 MUSEO O MANIFESTACIÓN CULTURAL

DIRECCION

TIPO DE ATRACTIVO

RUINA O LUGAR ARQUEOLÓGICO

COMUNA
 SAN PEDRO DE ATACAMA

LOCALIDAD O SECTOR
 QUEBRADA DE TAMBORES

TIPO DE PROPIEDAD
 PÚBLICA

SUBTIPO DEL ATRACTIVO
 RUINA O LUGAR ARQUEOLÓGICO

ESTACIONALIDAD DE USO
 TODO EL AÑO

ADMINISTRACION
 PÚBLICA

DOTACION SERVICIOS BASICOS
 SIN SERVICIOS

LOCALIDAD URBANA MAS CERCANA
 SAN PEDRO DE ATACAMA

DEMANDA TURISTICA
 LOCAL, REGIONAL

TELEFONO INFORMACION
 (55) 851019

DISTANCIA EN KMS	CAPITAL REGIONAL	320
	CAPITAL COMUNAL	

USO TURISTICO POTENCIAL

ESTADO DE CONSERVACION BUENA

DESCRIPCION GENERAL

Pictografías de figuras de llamas rectilíneas, de cuatro patas, asociadas a figuras antropomorfas ricamente ataviadas y a dos posibles “bancos de kurakas” o tianas, asignadas al Período de Desarrollos Regionales. Estos “bancos” podrían estar señalando, más bien, un lapso correspondiente al Horizonte Tardío, ya que la tiana era uno de los principales emblemas de autoridad entre los inkas.



SERVICIO NACIONAL DE TURISMO

ATRATIVOS TURISTICOS 2012

CODIGO ATRACTIVO

REGION DE ANTOFAGASTA

R02052

NOMBRE DEL ATRACTIVO

SITIO ARQUEOLÓGICO DE TILOMONTE

REGION

REGIÓN DE ANTOFAGASTA

JERARQUIA

REGIONAL

PROVINCIA

EL LOA

CATEGORIA

MUSEO O MANIFESTACIÓN CULTURAL

DIRECCION

COMUNA

SAN PEDRO DE ATACAMA

TIPO DE ATRACTIVO

RUINA O LUGAR ARQUEOLÓGICO

LOCALIDAD O SECTOR

TILOMONTE

TIPO DE PROPIEDAD

PÚBLICA

SUBTIPO DEL ATRACTIVO

RUINA O LUGAR ARQUEOLÓGICO

ESTACIONALIDAD DE USO

TODO EL AÑO

ADMINISTRACION

PÚBLICA

DOTACION SERVICIOS BASICOS

SIN SERVICIOS

LOCALIDAD URBANA MAS CERCANA

TILOMONTE

DEMANDA TURISTICA

LOCAL, REGIONAL

TELEFONO INFORMACION

DISTANCIA CAPITAL REGIONAL

EN KMS CAPITAL COMUNAL

USO TURISTICO ACTUAL

ESTADO DE CONSERVACION BUENA

DESCRIPCION GENERAL



SERVICIO NACIONAL DE TURISMO

ATRATIVOS TURISTICOS 2012

CODIGO ATRACTIVO

REGION DE ANTOFAGASTA

R02054



NOMBRE DEL ATRACTIVO

TAMBO DE CATARPE (MA)

REGION

REGIÓN DE ANTOFAGASTA

JERARQUIA

REGIONAL

PROVINCIA

EL LOA

CATEGORIA

MUSEO O MANIFESTACIÓN CULTURAL

DIRECCION

A 8 KM DE SAN PEDRO DE ATACAMA

TIPO DE ATRACTIVO

RUINA O LUGAR ARQUEOLÓGICO

COMUNA

SAN PEDRO DE ATACAMA

LOCALIDAD O SECTOR

TAMBO DE CATARPE

TIPO DE PROPIEDAD

PÚBLICA

SUBTIPO DEL ATRACTIVO

RUINA O LUGAR ARQUEOLÓGICO

ESTACIONALIDAD DE USO

TODO EL AÑO

ADMINISTRACION

PÚBLICA

DOTACION SERVICIOS BASICOS

SIN SERVICIOS

LOCALIDAD URBANA MAS CERCANA

SAN PEDRO DE ATACAMA

DEMANDA TURISTICA

LOCAL, REGIONAL

TELEFONO INFORMACION

(55) 851019

DISTANCIA CAPITAL REGIONAL

385

EN KMS CAPITAL COMUNAL

8

USO TURISTICO ACTUAL

ESTADO DE CONSERVACION BUENA

DESCRIPCION GENERAL

Declarado Monumento Arqueológico Decreto N° 17288. Corresponde a un complejo arquitectónico prehispánico de más de 200 recintos asignado a los períodos Intermedio Tardío y Tardío con una fuerte impronta Inca, dispuesto estratégicamente sobre tres terrazas pleistocénicas a 40 m sobre el nivel del río San Pedro. Más información www.monumentos.cl



SERVICIO NACIONAL DE TURISMO

ATRATIVOS TURISTICOS 2012

CODIGO ATRACTIVO

REGION DE ANTOFAGASTA

R02055



NOMBRE DEL ATRACTIVO

TAMBO DE LICANCABUR

REGION

REGIÓN DE ANTOFAGASTA

JERARQUIA

REGIONAL

PROVINCIA

EL LOA

CATEGORIA

MUSEO O MANIFESTACIÓN CULTURAL

DIRECCION

COMUNA

SAN PEDRO DE ATACAMA

TIPO DE ATRACTIVO

RUINA O LUGAR ARQUEOLÓGICO

LOCALIDAD O SECTOR

TAMBO DE LICANCABUR

TIPO DE PROPIEDAD

PÚBLICA

SUBTIPO DEL ATRACTIVO

RUINA O LUGAR ARQUEOLÓGICO

ESTACIONALIDAD DE USO

TODO EL AÑO

ADMINISTRACION

PÚBLICA

DOTACION SERVICIOS BASICOS

SIN SERVICIOS

LOCALIDAD URBANA MAS CERCANA

SAN PEDRO DE ATACAMA

DEMANDA TURISTICA

LOCAL, REGIONAL

TELEFONO INFORMACION

(55) 851019

DISTANCIA EN KMS	CAPITAL REGIONAL	385
	CAPITAL COMUNAL	65

USO TURISTICO ACTUAL

ESTADO DE CONSERVACION BUENA

DESCRIPCION GENERAL

Tambo Incaico, unas de las ruinas a los pies del volcán Licancabur a unos 4600 m.



SERVICIO NACIONAL DE TURISMO

ATRATIVOS TURISTICOS 2012

CODIGO ATRACTIVO

REGION DE ANTOFAGASTA

R02056



NOMBRE DEL ATRACTIVO

REGION

TESTIGO DE LA PACANA

REGIÓN DE ANTOFAGASTA

JERARQUIA

PROVINCIA

NACIONAL

EL LOA

CATEGORIA

DIRECCION

SITIO NATURAL

COMUNA
SAN PEDRO DE ATACAMA

TIPO DE ATRACTIVO

LOCALIDAD O SECTOR

LUGAR INTERÉS GEOLÓGICO O PALEONTOLÓGICO

SALAR DE TARA

TIPO DE PROPIEDAD

SUBTIPO DEL ATRACTIVO

ESTACIONALIDAD DE USO

PÚBLICA

LUGAR INTERÉS GEOLÓGICO O PALEONTOLÓGICO

TODO EL AÑO

ADMINISTRACION

DOTACION SERVICIOS BASICOS

LOCALIDAD URBANA MAS CERCANA

PÚBLICA

SIN SERVICIOS

SAN PEDRO DE ATACAMA

DEMANDA TURISTICA

TELEFONO INFORMACION

DISTANCIA CAPITAL REGIONAL

440

LOCAL, REGIONAL, NACIONAL

(55) 851019

EN KMS CAPITAL COMUNAL

120

USO TURISTICO ACTUAL

ESTADO DE CONSERVACION BUENA

DESCRIPCION GENERAL

Conjunto de estructuras rocosas en forma de columnas, que se han conservado hasta el día de hoy y que son testigos de violentas actividades volcánicas, ocurridas durante el Terciario. Se ubican en el Salar de Tara.

SERVICIO NACIONAL DE TURISMO

ATRATIVOS TURISTICOS 2012

CODIGO ATRACTIVO

REGION DE ANTOFAGASTA

R02058



NOMBRE DEL ATRACTIVO

OBSERVATORIO CERRO ARMAZONES

REGION

REGIÓN DE ANTOFAGASTA

JERARQUIA

REGIONAL

PROVINCIA

ANTOFAGASTA

CATEGORIA

REALIZACIÓN TÉCNICA, CIENTÍFICA O
ARTÍSTICA CONTEMPORÁNEA

DIRECCION

130 KM AL SURESTE DE ANTOFAGASTA

TIPO DE ATRACTIVO

CENTRO CIENTÍFICO

COMUNA

ANTOFAGASTA

LOCALIDAD O SECTOR

CERRO ARMAZONES

TIPO DE PROPIEDAD

PÚBLICA

SUBTIPO DEL ATRACTIVO

OBSERVATORIO ASTRONÓMICO

ESTACIONALIDAD DE USO

TODO EL AÑO

ADMINISTRACION

PÚBLICA

DOTACION SERVICIOS BASICOS

LOCALIDAD URBANA MAS CERCANA

ANTOFAGASTA

DEMANDA TURISTICA

LOCAL, REGIONAL

TELEFONO INFORMACION

(55) 355480

DISTANCIA	CAPITAL REGIONAL	130
EN KMS	CAPITAL COMUNAL	130

USO TURISTICO ACTUAL

ESTADO DE CONSERVACION BUENA

DESCRIPCION GENERAL

El Observatorio Cerro Armazones (OCA) fue inaugurado el día 2 de diciembre de 1995, posee en la actualidad tres telescopios de 1.5 m, 84 cm y 41 cm de diámetro. El desarrollo de este proyecto es de gran importancia debido al lugar en que se encuentra, ya que en el mundo hay muy pocos lugares con observatorios bajo un cielo de tal calidad. OCA goza de aproximadamente 350 noches despejadas por año. El Cerro Armazones es claramente notorio en esta región. Domina el paisaje con una altura de 3.064 metros sobre el nivel del mar. La aridez, transparencia del cielo, y el gran número de noches despejadas por año, hacen de esta región uno de los lugares más privilegiados del mundo para la astronomía óptica.



SERVICIO NACIONAL DE TURISMO

ATRATIVOS TURISTICOS 2012

CODIGO ATRACTIVO

REGION DE ANTOFAGASTA

R02059



NOMBRE DEL ATRACTIVO

OBSERVATORIO CERRO PARANAL

REGION

REGIÓN DE ANTOFAGASTA

JERARQUIA

INTERNACIONAL

PROVINCIA

ANTOFAGASTA

CATEGORIA

REALIZACIÓN TÉCNICA, CIENTÍFICA O ARTÍSTICA CONTEMPORÁNEA

DIRECCION

A 146 KM DE ANTOFAGASTA

COMUNA

ANTOFAGASTA

TIPO DE ATRACTIVO

CENTRO CIENTÍFICO

LOCALIDAD O SECTOR

CERRO PARANAL

TIPO DE PROPIEDAD

PRIVADA

SUBTIPO DEL ATRACTIVO

OBSERVATORIO ASTRONÓMICO

ESTACIONALIDAD DE USO

TODO EL AÑO

ADMINISTRACION

PRIVADA

DOTACION SERVICIOS BASICOS

AGUA POTABLE. ELECTRICIDAD

LOCALIDAD URBANA MAS CERCANA

ANTOFAGASTA

DEMANDA TURISTICA

LOCAL, REGIONAL, NACIONAL, INTERNACIONAL

TELEFONO INFORMACION

(55) 435000

DISTANCIA EN KMS	CAPITAL REGIONAL	146
	CAPITAL COMUNAL	146

USO TURISTICO ACTUAL

ESTADO DE CONSERVACION BUENA

DESCRIPCION GENERAL

El Observatorio Paranal es un observatorio astronómico óptico. Se encuentra sobre el Cerro Paranal, a 2.635,43 msnm. El observatorio es operado por la European Southern Observatory. se compone por el Very Large Telescope (VLT), que posee cuatro telescopios de 8,2 m. Estos cuatro telescopios principales pueden combinar su luz para utilizar un quinto instrumento, el Very Large Telescope Interferometer (VLTI). La instalaciones cuentan con la Residencia de los Astrónomos Paranal, de 10.000 m², construcción subterránea creada por los arquitectos Auer Weber Assozierte, siendo sus interiores decorados y diseñados por la arquitecta chilena Paula Gutiérrez Erlandsen.



SERVICIO NACIONAL DE TURISMO

ATRATIVOS TURISTICOS 2012

REGION DE ANTOFAGASTA

CODIGO ATRACTIVO
R02060



NOMBRE DEL ATRACTIVO
EMBALSE Y PUENTE CONCHI

REGION
REGIÓN DE ANTOFAGASTA

JERARQUIA
REGIONAL

PROVINCIA
EL LOA

CATEGORIA
REALIZACIÓN TÉCNICA, CIENTÍFICA O ARTÍSTICA CONTEMPORÁNEA

DIRECCION
A 71 KM DE CALAMA

TIPO DE ATRACTIVO
OBRA DE ARTE O TÉCNICA

COMUNA
CALAMA

LOCALIDAD O SECTOR
CONCHI

TIPO DE PROPIEDAD
PÚBLICA

SUBTIPO DEL ATRACTIVO
OBRA DE INGENIERÍA

ESTACIONALIDAD DE USO
TODO EL AÑO

ADMINISTRACION
PÚBLICA

DOTACION SERVICIOS BASICOS
SIN SERVICIOS

LOCALIDAD URBANA MAS CERCANA
CONCHI VIEJO

DEMANDA TURISTICA
LOCAL, REGIONAL

TELEFONO INFORMACION
(55) 341314

DISTANCIA EN KMS	CAPITAL REGIONAL	284
	CAPITAL COMUNAL	71

USO TURISTICO ACTUAL

ESTADO DE CONSERVACION BUENA

DESCRIPCION GENERAL

El Puente Conchi se ubica a 105 mts. sobre el río, completando un recorrido de 244 mts. de distancia. Se construyó en 1890 y es uno de los puentes más altos de Chile. Hoy sólo permite el paso de automóviles, a diferencia de años antes, en los cuales también transitaban las locomotoras. El Embalse Conchi se encuentra en el curso del río Loa. Construido en la década del 70. Tiene como función regular las aguas del río Loa, formando un largo y angosto lago. Se considera una importante obra de ingeniería de riego del desierto, ya que provee los sectores de Lasana, Chiu Chiu y Quillagua.



SERVICIO NACIONAL DE TURISMO

ATRATIVOS TURISTICOS 2012

CODIGO ATRACTIVO

REGION DE ANTOFAGASTA

R02062



NOMBRE DEL ATRACTIVO

CALETA BOY

REGION

REGIÓN DE ANTOFAGASTA

JERARQUIA

LOCAL

PROVINCIA

TOCOPILLA

CATEGORIA

SITIO NATURAL

DIRECCION

COMUNA

TOCOPILLA

TIPO DE ATRACTIVO

COSTA

LOCALIDAD O SECTOR

CALETA BOY

TIPO DE PROPIEDAD

PÚBLICA-PRIVADA

SUBTIPO DEL ATRACTIVO

BAHÍA O CALETA

ESTACIONALIDAD DE USO

DICIEMBRE A FEBRERO

ADMINISTRACION

PÚBLICA-PRIVADA

DOTACION SERVICIOS BASICOS

AGUA POTABLE, ELECTRICIDAD

LOCALIDAD URBANA MAS CERCANA

TOCOPILLA

DEMANDA TURISTICA

LOCAL

TELEFONO INFORMACION

(55) 421347

DISTANCIA EN KMS	CAPITAL REGIONAL	185
	CAPITAL COMUNAL	0

USO TURISTICO ACTUAL

ESTADO DE CONSERVACION BUENA

DESCRIPCION GENERAL

Es apta para la práctica de deportes, baño y pesca. Se sitúa en el extremo sur de la ciudad de Tocopilla. Histórico balneario que se ubica en el sector sur de la comuna. Posee una piscina artificial que se abastece del mar y que es constantemente visitada por los tocopillanos y turistas en general.



SERVICIO NACIONAL DE TURISMO

ATRATIVOS TURISTICOS 2012

CODIGO ATRACTIVO

REGION DE ANTOFAGASTA

R02063



NOMBRE DEL ATRACTIVO

CALETA PAQUICA

REGION

REGIÓN DE ANTOFAGASTA

JERARQUIA

LOCAL

PROVINCIA

TOCOPILLA

CATEGORIA

SITIO NATURAL

DIRECCION

A 25 KM AL NORTE DE TOCOPILLA

COMUNA

TOCOPILLA

TIPO DE ATRACTIVO

COSTA

LOCALIDAD O SECTOR

CALETA PAQUICA

TIPO DE PROPIEDAD

PÚBLICA-PRIVADA

SUBTIPO DEL ATRACTIVO

BAHÍA O CALETA

ESTACIONALIDAD DE USO

ENERO Y FEBRERO

ADMINISTRACION

PÚBLICA-PRIVADA

DOTACION SERVICIOS BASICOS

SIN SERVICIOS

LOCALIDAD URBANA MAS CERCANA

TOCOPILLA

DEMANDA TURISTICA

LOCAL

TELEFONO INFORMACION

(55) 421347

DISTANCIA EN KMS	CAPITAL REGIONAL	210
	CAPITAL COMUNAL	25

USO TURISTICO ACTUAL

ESTADO DE CONSERVACION BUENA

DESCRIPCION GENERAL

La caleta es reconocida como una zona de veraneo, de gran belleza escénica y con potencial turístico. Con una playa de arena fina y blanca, apta para deportes acuáticos.



SERVICIO NACIONAL DE TURISMO

ATRATIVOS TURISTICOS 2012

CODIGO ATRACTIVO

REGION DE ANTOFAGASTA

R02064



NOMBRE DEL ATRACTIVO

CALETA PUNTA ARENAS

REGION

REGIÓN DE ANTOFAGASTA

JERARQUIA

LOCAL

PROVINCIA

TOCOPILLA

CATEGORIA

SITIO NATURAL

DIRECCION

A 39 KM AL NORTE DE TOCOPILLA

TIPO DE ATRACTIVO

COSTA

COMUNA

TOCOPILLA

LOCALIDAD O SECTOR

CALETA PUNTA ARENAS

TIPO DE PROPIEDAD

PÚBLICA

SUBTIPO DEL ATRACTIVO

BAHÍA O CALETA

ESTACIONALIDAD DE USO

TODO EL AÑO

ADMINISTRACION

PÚBLICA

DOTACION SERVICIOS BASICOS

SIN SERVICIOS

LOCALIDAD URBANA MAS CERCANA

TOCOPILLA

DEMANDA TURISTICA

LOCAL

TELEFONO INFORMACION

(55) 421347

DISTANCIA EN KMS	CAPITAL REGIONAL	245
	CAPITAL COMUNAL	39

USO TURISTICO ACTUAL

ESTADO DE CONSERVACION BUENA

DESCRIPCION GENERAL

Pescadores artesanales aprovechan su benigno clima. Es apta para la práctica de la pesca deportiva y se accede por un camino de ripio.



SERVICIO NACIONAL DE TURISMO

ATRATIVOS TURISTICOS 2012

CODIGO ATRACTIVO

REGION DE ANTOFAGASTA

R02066

NOMBRE DEL ATRACTIVO

PLAYA GUANILLOS

REGION

REGIÓN DE ANTOFAGASTA

JERARQUIA

LOCAL

PROVINCIA

TOCOPILLA

CATEGORIA

SITIO NATURAL

DIRECCION

A 15 KM AL NORTE DE TOCOPILLA

TIPO DE ATRACTIVO

COSTA

COMUNA

TOCOPILLA

LOCALIDAD O SECTOR

GUANILLOS

TIPO DE PROPIEDAD

PÚBLICA

SUBTIPO DEL ATRACTIVO

PLAYA O BALNEARIO

ESTACIONALIDAD DE USO

TODO EL AÑO

ADMINISTRACION

PÚBLICA

DOTACION SERVICIOS BASICOS

LOCALIDAD URBANA MAS CERCANA

TOCOPILLA

DEMANDA TURISTICA

LOCAL

TELEFONO INFORMACION

DISTANCIA EN KMS

CAPITAL REGIONAL

CAPITAL COMUNAL

15

USO TURISTICO ACTUAL

ESTADO DE CONSERVACION BUENA

DESCRIPCION GENERAL



SERVICIO NACIONAL DE TURISMO

ATRATIVOS TURISTICOS 2012

CODIGO ATRACTIVO

REGION DE ANTOFAGASTA

R02067

NOMBRE DEL ATRACTIVO

PLAYA PUNTA BLANCA

REGION

REGIÓN DE ANTOFAGASTA

JERARQUIA

REGIONAL

PROVINCIA

TOCOPILLA

CATEGORIA

SITIO NATURAL

DIRECCION

A 12 KM DE TOCOPILLA

TIPO DE ATRACTIVO

COSTA

COMUNA

TOCOPILLA

LOCALIDAD O SECTOR

PUNTA BLANCA

TIPO DE PROPIEDAD

PÚBLICA

SUBTIPO DEL ATRACTIVO

PLAYA O BALNEARIO

ESTACIONALIDAD DE USO

TODO EL AÑO

ADMINISTRACION

PÚBLICA

DOTACION SERVICIOS BASICOS

LOCALIDAD URBANA MAS CERCANA

TOCOPILLA

DEMANDA TURISTICA

LOCAL, REGIONAL

TELEFONO INFORMACION

DISTANCIA EN KMS

CAPITAL REGIONAL

CAPITAL COMUNAL

12

USO TURISTICO ACTUAL

ESTADO DE CONSERVACION BUENA

DESCRIPCION GENERAL

Balneario familiar y agradable infraestructura de camping. Es apta para la pesca y practicar deportes. Se accede por un camino de ripio.



SERVICIO NACIONAL DE TURISMO

ATRATIVOS TURISTICOS 2012

CODIGO ATRACTIVO

REGION DE ANTOFAGASTA

R02070



NOMBRE DEL ATRACTIVO

CALETA URCO

REGION

REGIÓN DE ANTOFAGASTA

JERARQUIA

REGIONAL

PROVINCIA

TOCOPILLA

CATEGORIA

SITIO NATURAL

DIRECCION

A 36 KM AL NORTE DE TOCOPILLA

COMUNA

TOCOPILLA

TIPO DE ATRACTIVO

COSTA

LOCALIDAD O SECTOR

CALETA URCO

TIPO DE PROPIEDAD

PÚBLICA

SUBTIPO DEL ATRACTIVO

BAHÍA O CALETA

ESTACIONALIDAD DE USO

TODO EL AÑO

ADMINISTRACION

PÚBLICA

DOTACION SERVICIOS BASICOS

SIN SERVICIOS

LOCALIDAD URBANA MAS CERCANA

TOCOPILLA

DEMANDA TURISTICA

LOCAL, REGIONAL

TELEFONO INFORMACION

(55) 421347

DISTANCIA EN KMS	CAPITAL REGIONAL	235
	CAPITAL COMUNAL	36

USO TURISTICO ACTUAL

ESTADO DE CONSERVACION BUENA

DESCRIPCION GENERAL

Familias y veraneantes de toda la región llegan hasta el sector de Caleta Urco para disfrutar del acogedor ambiente que ofrece este lugar turístico ubicado al norte de Tocopilla.



SERVICIO NACIONAL DE TURISMO

ATRATIVOS TURISTICOS 2012

CODIGO ATRACTIVO

REGION DE ANTOFAGASTA

R02073



NOMBRE DEL ATRACTIVO
CALETA COLOSO

REGION
REGIÓN DE ANTOFAGASTA

JERARQUIA
REGIONAL

PROVINCIA
ANTOFAGASTA

CATEGORIA
SITIO NATURAL

DIRECCION
A 18 KM AL SUR DE ANTOFAGASTA

TIPO DE ATRACTIVO
COSTA

COMUNA
ANTOFAGASTA

SUBTIPO DEL ATRACTIVO
BAHÍA O CALETA

LOCALIDAD O SECTOR
CALETA COLOSO

TIPO DE PROPIEDAD
PÚBLICA

ADMINISTRACION
PÚBLICA

DEMANDA TURISTICA
LOCAL, REGIONAL

ESTACIONALIDAD DE USO
TODO EL AÑO

LOCALIDAD URBANA MAS CERCANA
ANTOFAGASTA

DOTACION SERVICIOS BASICOS
ELECTRICIDAD

DISTANCIA EN KMS	CAPITAL REGIONAL	18
	CAPITAL COMUNAL	18

TELEFONO INFORMACION
(55) 537291

USO TURISTICO ACTUAL

ESTADO DE CONSERVACION BUENA

DESCRIPCION GENERAL

En Caleta Coloso se encuentra actualmente el Puerto Coloso (propiedad de Minera Escondida) y una caleta de pescadores artesanales, además de una pequeña población. Según el Censo del Instituto Nacional de Estadísticas realizado el año 2002, el caserío posee una población de 296 habitantes y 85 viviendas. Durante su época de apogeo, esta localidad era el tercer puerto salitrero del país en movimiento (tras Tocopilla y Taltal) y contaba con dos escuelas, una plaza, un cine, un cuartel de policía, una pulpería, un hotel, servicio de alumbrado público, servicio de agua potable y servicio telefónico, entre otros.



SERVICIO NACIONAL DE TURISMO

ATRATIVOS TURISTICOS 2012

CODIGO ATRACTIVO

REGION DE ANTOFAGASTA

R02074



NOMBRE DEL ATRACTIVO

ISLA SANTA MARIA

REGION

REGIÓN DE ANTOFAGASTA

JERARQUIA

REGIONAL

PROVINCIA

ANTOFAGASTA

CATEGORIA

SITIO NATURAL

DIRECCION

A 45 KM AL NORESTE DE ANTOFAGASTA

COMUNA

ANTOFAGASTA

TIPO DE ATRACTIVO

COSTA

LOCALIDAD O SECTOR

ISLA SANTA MARIA

TIPO DE PROPIEDAD

PÚBLICA

SUBTIPO DEL ATRACTIVO

ISLA O ARCHIPIÉLAGO

ESTACIONALIDAD DE USO

TODO EL AÑO

ADMINISTRACION

PÚBLICA

DOTACION SERVICIOS BASICOS

SIN SERVICIOS

LOCALIDAD URBANA MAS CERCANA

JUAN LÓPEZ

DEMANDA TURISTICA

LOCAL, REGIONAL

TELEFONO INFORMACION

(55) 537291

DISTANCIA CAPITAL REGIONAL

45

EN KMS CAPITAL COMUNAL

45

USO TURISTICO ACTUAL

ESTADO DE CONSERVACION BUENA

DESCRIPCION GENERAL

Posee aguas claras lo que la hace ideal para realizar buceo y así disfrutar de la diversidad de flora y fauna marina. Además es apta para pesca deportiva y para la realización de deportes náuticos.



SERVICIO NACIONAL DE TURISMO

ATRATIVOS TURISTICOS 2012

CODIGO ATRACTIVO

REGION DE ANTOFAGASTA

R02076



NOMBRE DEL ATRACTIVO

BALNEARIO JUAN LÓPEZ

REGION

REGIÓN DE ANTOFAGASTA

JERARQUIA

REGIONAL

PROVINCIA

ANTOFAGASTA

CATEGORIA

SITIO NATURAL

DIRECCION

A 38 KM AL NORTE DE ANTOFAGASTA

COMUNA

ANTOFAGASTA

TIPO DE ATRACTIVO

COSTA

LOCALIDAD O SECTOR

JUAN LÓPEZ

TIPO DE PROPIEDAD

PÚBLICA

SUBTIPO DEL ATRACTIVO

PLAYA O BALNEARIO

ESTACIONALIDAD DE USO

TODO EL AÑO

ADMINISTRACION

PÚBLICA

DOTACION SERVICIOS BASICOS

AGUA POTABLE. ELECTRICIDAD

LOCALIDAD URBANA MAS CERCANA

ANTOFAGASTA

DEMANDA TURISTICA

LOCAL, REGIONAL

TELEFONO INFORMACION

(55) 537291

DISTANCIA EN KMS	CAPITAL REGIONAL	38
	CAPITAL COMUNAL	38

USO TURISTICO ACTUAL

ESTADO DE CONSERVACION BUENA

DESCRIPCION GENERAL

La historia cuenta que Juan López, alias el "Chango" López, fue el primer habitante chileno que hizo patria en este territorio, por entonces boliviano. Sus tareas iban desde la recolección del guano hasta el desarrollo de las primeras exploraciones mineras de cobre. Juan López comenzó a explorar esta zona en 1845. Por tener forma de herradura, el balneario está protegido del viento y sus aguas son tranquilas. Con su costa desértica, presenta playas de arena gris y muy fina que dan la bienvenida a un gran número de visitantes cada verano.



SERVICIO NACIONAL DE TURISMO

ATRATIVOS TURISTICOS 2012

CODIGO ATRACTIVO

REGION DE ANTOFAGASTA

R02078



NOMBRE DEL ATRACTIVO

PLAYA LA RINCONADA

REGION

REGIÓN DE ANTOFAGASTA

JERARQUIA

REGIONAL

PROVINCIA

ANTOFAGASTA

CATEGORIA

SITIO NATURAL

DIRECCION

COMUNA

ANTOFAGASTA

TIPO DE ATRACTIVO

COSTA

LOCALIDAD O SECTOR

LA RINCONADA

TIPO DE PROPIEDAD

PÚBLICA

SUBTIPO DEL ATRACTIVO

PLAYA O BALNEARIO

ESTACIONALIDAD DE USO

DICIEMBRE A FEBRERO

ADMINISTRACION

PÚBLICA-PRIVADA

DOTACION SERVICIOS BASICOS

SIN SERVICIOS

LOCALIDAD URBANA MAS CERCANA

DEMANDA TURISTICA

LOCAL, REGIONAL

TELEFONO INFORMACION

(55) 537291

DISTANCIA EN KMS	CAPITAL REGIONAL	18
	CAPITAL COMUNAL	18

USO TURISTICO ACTUAL

ESTADO DE CONSERVACION BUENA

DESCRIPCION GENERAL

La Playa La Rinconada se sitúa en el borde del cerro San Luciano. Sus aguas son cálidas, apacibles y de oleaje suave, condiciones apropiadas para las actividades recreativas y deportivas. Las caminatas y las excursiones pueden realizarse bordeando las murallas naturales del cerro San Luciano, disfrutando además de una fauna típica compuesta por gaviotas, lagartos, cangrejos y lobos de mar.

SERVICIO NACIONAL DE TURISMO

ATRATIVOS TURISTICOS 2012

CODIGO ATRACTIVO

REGION DE ANTOFAGASTA

R02079



NOMBRE DEL ATRACTIVO

BAHÍA Y PLAYA CIFUNCHO

REGION

REGIÓN DE ANTOFAGASTA

JERARQUIA

REGIONAL

PROVINCIA

ANTOFAGASTA

CATEGORIA

SITIO NATURAL

DIRECCION

A 43 KM AL SUR DE TALTAL

COMUNA

TALTAL

TIPO DE ATRACTIVO

COSTA

LOCALIDAD O SECTOR

CIFUNCHO

TIPO DE PROPIEDAD

PÚBLICA

SUBTIPO DEL ATRACTIVO

PLAYA O BALNEARIO

ESTACIONALIDAD DE USO

TODO EL AÑO

ADMINISTRACION

PÚBLICA

DOTACION SERVICIOS BASICOS

LOCALIDAD URBANA MAS CERCANA

TALTAL

DEMANDA TURISTICA

LOCAL, REGIONAL

TELEFONO INFORMACION

DISTANCIA EN KMS	CAPITAL REGIONAL	43
	CAPITAL COMUNAL	

USO TURISTICO ACTUAL

ESTADO DE CONSERVACION BUENA

DESCRIPCION GENERAL

Playa y caleta de pescadores, apta para el baño y la pesca deportiva de orilla. Interesante por cuanto en los alrededores abundan pequeñas plantas cactáceas y arbustos que florecen en primavera, otorgándole un colorido paisaje.



SERVICIO NACIONAL DE TURISMO

ATRATIVOS TURISTICOS 2012

CODIGO ATRACTIVO

REGION DE ANTOFAGASTA

R02080



NOMBRE DEL ATRACTIVO
BAHÍA ISLA BLANCA

REGION
REGIÓN DE ANTOFAGASTA

JERARQUIA
LOCAL

PROVINCIA
ANTOFAGASTA

CATEGORIA
SITIO NATURAL

DIRECCION

TIPO DE ATRACTIVO
COSTA

COMUNA
TALTAL

SUBTIPO DEL ATRACTIVO
BAHÍA O CALETA

LOCALIDAD O SECTOR
BAHÍA ISLA BLANCA

TIPO DE PROPIEDAD
PÚBLICA

ADMINISTRACION
PÚBLICA- PRIVADA

DEMANDA TURISTICA
LOCAL

DOTACION SERVICIOS BASICOS

ESTACIONALIDAD DE USO
TODO EL AÑO

TELEFONO INFORMACION

LOCALIDAD URBANA MAS CERCANA
TALTAL

DISTANCIA EN KMS **CAPITAL REGIONAL**
CAPITAL COMUNAL

USO TURISTICO POTENCIAL **ESTADO DE CONSERVACION** BUENA

DESCRIPCION GENERAL

Área de manejo y explotación de recursos bentónicos como apoyo a la acuicultura y zona de relevancia ecológica. Ensenada que se forma entre la punta sudoeste del puerto de Taltal y otra punta saliente al mar como 15 kilómetros más al sur de la anterior, llamada de San Pedro. Mira al noroeste y tiene una internación abierta de unos 3 á 4 kilómetros. En su fondo hay una islilla árida y algo peñascosa con ligeras capas de guano, que le dan un color blanquizco, y de aquí el nombre.



SERVICIO NACIONAL DE TURISMO

ATRATIVOS TURISTICOS 2012

CODIGO ATRACTIVO

REGION DE ANTOFAGASTA

R02081



NOMBRE DEL ATRACTIVO

CALETA CIFUNCHO

REGION

REGIÓN DE ANTOFAGASTA

JERARQUIA

NACIONAL

PROVINCIA

ANTOFAGASTA

CATEGORIA

SITIO NATURAL

DIRECCION

A 32 KM AL SUR DE TALTAL

COMUNA

TALTAL

TIPO DE ATRACTIVO

COSTA

LOCALIDAD O SECTOR

CALETA CIFUNCHO

TIPO DE PROPIEDAD

PÚBLICA

SUBTIPO DEL ATRACTIVO

BAHÍA O CALETA

ESTACIONALIDAD DE USO

TODO EL AÑO

ADMINISTRACION

PÚBLICA

DOTACION SERVICIOS BASICOS

AGUA POTABLE, ELECTRICIDAD

LOCALIDAD URBANA MAS CERCANA

TALTAL

DEMANDA TURISTICA

LOCAL, REGIONAL, NACIONAL

TELEFONO INFORMACION

(55) 611073

DISTANCIA EN KMS	CAPITAL REGIONAL	350
	CAPITAL COMUNAL	32

USO TURISTICO ACTUAL

ESTADO DE CONSERVACION BUENA

DESCRIPCION GENERAL

Cifuncho, ubicada en lo que se denomina Bahía Lavata, cuenta con condiciones inmejorables para el baño, ya que es una zona abrigada donde no hay oleaje. A la hora de proyectar el futuro de Taltal, el nombre de Cifuncho adquiere una gran dimensión, ya que presenta todas las condiciones para convertirse en un gran centro turístico. En este lugar podrá disfrutar de una tranquilidad absoluta y de un paisaje que une el mar y el desierto en una simbiosis de belleza y encanto. En Cifuncho puede acampar, practicar deportes náuticos, pesca de orilla y caza submarina y además, realizar ejercicios al aire libre. También, podrá deleitarse con ricos pescados y mariscos frescos traídos por los propios pescadores de la pequeña

SERVICIO NACIONAL DE TURISMO

ATRATIVOS TURISTICOS 2012

CODIGO ATRACTIVO

REGION DE ANTOFAGASTA

R02082



NOMBRE DEL ATRACTIVO

CALETA PAPOSO

REGION

REGIÓN DE ANTOFAGASTA

JERARQUIA

LOCAL

PROVINCIA

ANTOFAGASTA

CATEGORIA

SITIO NATURAL

DIRECCION

A 54 KM AL NORTE DE TALTAL

TIPO DE ATRACTIVO

COSTA

COMUNA

TALTAL

LOCALIDAD O SECTOR

PAPOSO

TIPO DE PROPIEDAD

PÚBLICA

SUBTIPO DEL ATRACTIVO

BAHÍA O CALETA

ESTACIONALIDAD DE USO

TODO EL AÑO

ADMINISTRACION

PÚBLICA

DOTACION SERVICIOS BASICOS

AGUA POTABLE, ELECTRICIDAD

LOCALIDAD URBANA MAS CERCANA

TALTAL

DEMANDA TURISTICA

LOCAL

TELEFONO INFORMACION

(55) 611073

DISTANCIA EN KMS	CAPITAL REGIONAL	252
	CAPITAL COMUNAL	54

USO TURISTICO ACTUAL

ESTADO DE CONSERVACION BUENA

DESCRIPCION GENERAL

Es apta para el baño, la pesca y la práctica de otros deportes náuticos. Antaño fue centro minero. Este lugar, rodeado de aguadas y pastizales, fue habitado por culturas pre hispánicas cómo los changos, y luego entregado de encomienda durante la Colonia. En el sector destaca la riqueza botánica y zoológica, característica del desierto costero.



SERVICIO NACIONAL DE TURISMO

ATRATIVOS TURISTICOS 2012

CODIGO ATRACTIVO

REGION DE ANTOFAGASTA

R02085



NOMBRE DEL ATRACTIVO
PLAYA BANDURRIAS

REGION
REGIÓN DE ANTOFAGASTA

JERARQUIA
REGIONAL

PROVINCIA
ANTOFAGASTA

CATEGORIA
SITIO NATURAL

DIRECCION
A 5 KM AL NORTE DE TALTAL

TIPO DE ATRACTIVO
COSTA

COMUNA
TALTAL

SUBTIPO DEL ATRACTIVO
PLAYA O BALNEARIO

LOCALIDAD O SECTOR
PLAYA BANDURRIAS

TIPO DE PROPIEDAD
PÚBLICA

ADMINISTRACION
PÚBLICA

DEMANDA TURISTICA
LOCAL, REGIONAL

ESTACIONALIDAD DE USO
TODO EL AÑO

LOCALIDAD URBANA MAS CERCANA
TALTAL

DOTACION SERVICIOS BASICOS
SIN SERVICIOS

DISTANCIA EN KMS	CAPITAL REGIONAL	329
	CAPITAL COMUNAL	5

USO TURISTICO ACTUAL

ESTADO DE CONSERVACION BUENA

DESCRIPCION GENERAL
Es apta para la pesca.



SERVICIO NACIONAL DE TURISMO

ATRATIVOS TURISTICOS 2012

CODIGO ATRACTIVO

REGION DE ANTOFAGASTA

R02086



NOMBRE DEL ATRACTIVO

PLAYA CACHINALES

REGION

REGIÓN DE ANTOFAGASTA

JERARQUIA

LOCAL

PROVINCIA

ANTOFAGASTA

CATEGORIA

SITIO NATURAL

DIRECCION

A 33 KM AL NORTE DE TALTAL

TIPO DE ATRACTIVO

COSTA

COMUNA

TALTAL

LOCALIDAD O SECTOR

PLAYA CACHINALES

TIPO DE PROPIEDAD

PÚBLICA

SUBTIPO DEL ATRACTIVO

PLAYA O BALNEARIO

ESTACIONALIDAD DE USO

TODO EL AÑO

ADMINISTRACION

PÚBLICA

DOTACION SERVICIOS BASICOS

LOCALIDAD URBANA MAS CERCANA

TALTAL

DEMANDA TURISTICA

LOCAL

TELEFONO INFORMACION

DISTANCIA EN KMS	CAPITAL REGIONAL	33
	CAPITAL COMUNAL	

USO TURISTICO ACTUAL

ESTADO DE CONSERVACION BUENA

DESCRIPCION GENERAL

Es apta para el baño y la pesca.



SERVICIO NACIONAL DE TURISMO

ATRATIVOS TURISTICOS 2012

CODIGO ATRACTIVO

REGION DE ANTOFAGASTA

R02087



NOMBRE DEL ATRACTIVO

PLAYA LAS TÓRTOLAS

REGION

REGIÓN DE ANTOFAGASTA

JERARQUIA

REGIONAL

PROVINCIA

ANTOFAGASTA

CATEGORIA

SITIO NATURAL

DIRECCION

A 20 KM AL SUR DE TALTAL

COMUNA

TALTAL

TIPO DE ATRACTIVO

COSTA

LOCALIDAD O SECTOR

PLAYA LAS TÓRTOLAS

TIPO DE PROPIEDAD

PÚBLICA

SUBTIPO DEL ATRACTIVO

PLAYA O BALNEARIO

ESTACIONALIDAD DE USO

TODO EL AÑO

ADMINISTRACION

PÚBLICA

DOTACION SERVICIOS BASICOS

SIN SERVICIOS

LOCALIDAD URBANA MAS CERCANA

TALTAL

DEMANDA TURISTICA

LOCAL, REGIONAL

TELEFONO INFORMACION

(55) 611073

DISTANCIA EN KMS	CAPITAL REGIONAL	361
	CAPITAL COMUNAL	20

USO TURISTICO ACTUAL

ESTADO DE CONSERVACION BUENA

DESCRIPCION GENERAL

Es una solitaria playa de arenas blancas y aguas quietas de color esmeralda. Recomendada para pasar un día de playa, pero también para ir a acampar.



SERVICIO NACIONAL DE TURISMO

ATRATIVOS TURISTICOS 2012

CODIGO ATRACTIVO

REGION DE ANTOFAGASTA

R02088



NOMBRE DEL ATRACTIVO	REGION
PLAYA DE MEJILLONES	REGIÓN DE ANTOFAGASTA

JERARQUIA	PROVINCIA
REGIONAL	ANTOFAGASTA

CATEGORIA	DIRECCION
SITIO NATURAL	AV. COSTANERA

TIPO DE ATRACTIVO	COMUNA
COSTA	MEJILLONES

SUBTIPO DEL ATRACTIVO	LOCALIDAD O SECTOR
PLAYA O BALNEARIO	PLAYA DE MEJILLONES

TIPO DE PROPIEDAD
PÚBLICA

ADMINISTRACION
PÚBLICA

DEMANDA TURISTICA
LOCAL, REGIONAL

ESTACIONALIDAD DE USO
TODO EL AÑO

DOTACION SERVICIOS BASICOS	LOCALIDAD URBANA MAS CERCANA
AGUA POTABLE, ELECTRICIDAD	MEJILLONES

TELEFONO INFORMACION	DISTANCIA EN KMS	CAPITAL REGIONAL	65
(55) 557308		CAPITAL COMUNAL	0

USO TURISTICO	POTENCIAL	ESTADO DE CONSERVACION	BUENA
----------------------	-----------	-------------------------------	-------

DESCRIPCION GENERAL
 Es una gran bahía frente al antiguo muelle y pueblo histórico. Es apta para el baño, la pesca y la práctica de deportes náuticos. Existe camping, quiosco y otros servicios para los turistas.



SERVICIO NACIONAL DE TURISMO

ATRATIVOS TURISTICOS 2012

CODIGO ATRACTIVO

REGION DE ANTOFAGASTA

R02090



NOMBRE DEL ATRACTIVO	REGION
PLAYA CHACAYA	REGIÓN DE ANTOFAGASTA

JERARQUIA	PROVINCIA
NACIONAL	ANTOFAGASTA

CATEGORIA	DIRECCION
SITIO NATURAL	

TIPO DE ATRACTIVO	COMUNA
COSTA	MEJILLONES

SUBTIPO DEL ATRACTIVO	LOCALIDAD O SECTOR
PLAYA O BALNEARIO	PLAYA CHACAYA

TIPO DE PROPIEDAD
PÚBLICA

ADMINISTRACION
PÚBLICA

DEMANDA TURISTICA
LOCAL, REGIONAL, NACIONAL

DOTACION SERVICIOS BASICOS	ESTACIONALIDAD DE USO
SIN SERVICIOS	TODO EL AÑO

TELEFONO INFORMACION	LOCALIDAD URBANA MAS CERCANA
(55) 557308	MEJILLONES

DISTANCIA EN KMS	CAPITAL REGIONAL	93
	CAPITAL COMUNAL	28

USO TURISTICO	POTENCIAL	ESTADO DE CONSERVACION	BUENA
----------------------	-----------	-------------------------------	-------

DESCRIPCION GENERAL

Al norte de la península de Mejillones, de excelente arena y suave oleaje, ideal para la práctica de deportes náuticos.



SERVICIO NACIONAL DE TURISMO

ATRATIVOS TURISTICOS 2012

CODIGO ATRACTIVO

REGION DE ANTOFAGASTA

R02091



NOMBRE DEL ATRACTIVO	REGION
PLAYA Y BALNEARIO HORNITOS	REGIÓN DE ANTOFAGASTA

JERARQUIA	PROVINCIA
NACIONAL	ANTOFAGASTA

CATEGORIA	DIRECCION
SITIO NATURAL	

TIPO DE ATRACTIVO	COMUNA
COSTA	MEJILLONES

SUBTIPO DEL ATRACTIVO	LOCALIDAD O SECTOR
PLAYA O BALNEARIO	PLAYA HORNITOS

TIPO DE PROPIEDAD
PÚBLICA

ADMINISTRACION
PÚBLICA-PRIVADA

DEMANDA TURISTICA
LOCAL, REGIONAL, NACIONAL

ESTACIONALIDAD DE USO
ENERO, FEBRERO, MARZO

DOTACION SERVICIOS BASICOS	LOCALIDAD URBANA MAS CERCANA
AGUA POTABLE. ELECTRICIDAD	MEJILLONES

TELEFONO INFORMACION	DISTANCIA EN KMS	CAPITAL REGIONAL	90
(55) 557308	CAPITAL COMUNAL	25	

USO TURISTICO	ACTUAL	ESTADO DE CONSERVACION	BUENA
----------------------	--------	-------------------------------	-------

DESCRIPCION GENERAL
 Hornitos es una de las playas más hermosas del norte de Chile. Casas de veraneo, acantilados y un hermoso mar hacen de este balneario un sitio paradisíaco.



SERVICIO NACIONAL DE TURISMO

ATRATIVOS TURISTICOS 2012

CODIGO ATRACTIVO

REGION DE ANTOFAGASTA

R02092



NOMBRE DEL ATRACTIVO

MIRADOR DE PUNTA ANGAMOS

REGION

REGIÓN DE ANTOFAGASTA

JERARQUIA

REGIONAL

PROVINCIA

ANTOFAGASTA

CATEGORIA

SITIO NATURAL

DIRECCION

A 15 KM DE MEJILLONES

COMUNA

MEJILLONES

TIPO DE ATRACTIVO

COSTA

LOCALIDAD O SECTOR

PUNTA ANGAMOS

TIPO DE PROPIEDAD

PÚBLICA

SUBTIPO DEL ATRACTIVO

PENÍNSULA, CABO O PUNTA

ESTACIONALIDAD DE USO

TODO EL AÑO

ADMINISTRACION

PÚBLICA

DOTACION SERVICIOS BASICOS

SIN SERVICIOS

LOCALIDAD URBANA MAS CERCANA

MEJILLONES

DEMANDA TURISTICA

LOCAL, REGIONAL

TELEFONO INFORMACION

(55) 557308

DISTANCIA EN KMS	CAPITAL REGIONAL	80
	CAPITAL COMUNAL	15

USO TURISTICO ACTUAL

ESTADO DE CONSERVACION BUENA

DESCRIPCION GENERAL

Ubicado en la Península de Mejillones, la que posee un importante legado histórico relacionado a los hechos de la Guerra del Pacífico: aquí ocurrió el Combate Naval de Punta Angamos, en 1879, donde la Escuadra chilena capturó al monitor Huáscar, nave de la Armada peruana. Es un hermoso mirador desde donde se puede apreciar, las loberas, o concentraciones de lobos marinos.



SERVICIO NACIONAL DE TURISMO

ATRATIVOS TURISTICOS 2012

CODIGO ATRACTIVO

REGION DE ANTOFAGASTA

R02093



NOMBRE DEL ATRACTIVO

BALNEARIO OJO DE OPACHE

REGION

REGIÓN DE ANTOFAGASTA

JERARQUIA

LOCAL

PROVINCIA

EL LOA

CATEGORIA

SITIO NATURAL

DIRECCION

COMUNA

CALAMA

TIPO DE ATRACTIVO

RÍO O ESTERO

LOCALIDAD O SECTOR

OJO OPACHE

TIPO DE PROPIEDAD

PÚBLICA

SUBTIPO DEL ATRACTIVO

RÍO O ESTERO

ESTACIONALIDAD DE USO

TODO EL AÑO

ADMINISTRACION

PÚBLICA-PRIVADA

DOTACION SERVICIOS BASICOS

SIN SERVICIOS

LOCALIDAD URBANA MAS CERCANA

CALAMA

DEMANDA TURISTICA

LOCAL

TELEFONO INFORMACION

(55) 341314

DISTANCIA EN KMS	CAPITAL REGIONAL	215
	CAPITAL COMUNAL	14

USO TURISTICO POTENCIAL

ESTADO DE CONSERVACION BUENA

DESCRIPCION GENERAL

Es una piscina natural que se produce gracias a una cascada del río Loa, el Balneario esta habitado por tórtolas, jilgueros, zorzales, entre otras aves.



SERVICIO NACIONAL DE TURISMO

ATRATIVOS TURISTICOS 2012

CODIGO ATRACTIVO

REGION DE ANTOFAGASTA

R02097



NOMBRE DEL ATRACTIVO

VOLCÁN SOCOMPA

REGION

REGIÓN DE ANTOFAGASTA

JERARQUIA

REGIONAL

PROVINCIA

ANTOFAGASTA

CATEGORIA

SITIO NATURAL

DIRECCION

COMUNA

ANTOFAGASTA

TIPO DE ATRACTIVO

MONTAÑA

LOCALIDAD O SECTOR

VOLCÁN SOCOMPA

TIPO DE PROPIEDAD

PÚBLICA

SUBTIPO DEL ATRACTIVO

VOLCÁN

ESTACIONALIDAD DE USO

TODO EL AÑO

ADMINISTRACION

PÚBLICA

DOTACION SERVICIOS BASICOS

SIN SERVICIOS

LOCALIDAD URBANA MAS CERCANA

ANTOFAGASTA

DEMANDA TURISTICA

LOCAL, REGIONAL

TELEFONO INFORMACION

(55) 755108

DISTANCIA EN KMS	CAPITAL REGIONAL
	CAPITAL COMUNAL

USO TURISTICO ACTUAL CON RESTRICCIÓN

ESTADO DE CONSERVACION BUENA

DESCRIPCION GENERAL

Es un estrato volcán ubicado entre el límite de la Región de Antofagasta, Chile y la Provincia de Salta, Argentina. El volcán Socompa causó un enorme cataclismo, aproximadamente el 5.250 a.C., producto de una erupción piroclástica (comparable con la erupción del Monte Saint Helens en 1980), que generó uno de los depósitos de detritos más grandes y mejores preservados, cubriendo un área de 600 km² y desplazando material hasta 40 Km. de distancia del volcán. Este estrato volcán mide 6031 mts. y es una de las cumbres más altas de la Provincia de Salta, Argentina.



SERVICIO NACIONAL DE TURISMO

ATRATIVOS TURISTICOS 2012

REGION DE ANTOFAGASTA

CODIGO ATRACTIVO
R02100



NOMBRE DEL ATRACTIVO
VOLCÁN SAN PEDRO

REGION
REGIÓN DE ANTOFAGASTA

JERARQUIA
REGIONAL

PROVINCIA
EL LOA

CATEGORIA
SITIO NATURAL

DIRECCION

TIPO DE ATRACTIVO
MONTAÑA

COMUNA
CALAMA

LOCALIDAD O SECTOR
VOLCÁN SAN PEDRO

TIPO DE PROPIEDAD
PÚBLICA

SUBTIPO DEL ATRACTIVO
VOLCÁN

ESTACIONALIDAD DE USO
TODO EL AÑO

ADMINISTRACION
PÚBLICA

DOTACION SERVICIOS BASICOS
SIN SERVICIOS

LOCALIDAD URBANA MAS CERCANA
CALAMA

DEMANDA TURISTICA
LOCAL, REGIONAL

TELEFONO INFORMACION
(55) 755228

DISTANCIA EN KMS	CAPITAL REGIONAL	665
	CAPITAL COMUNAL	150

USO TURISTICO ACTUAL CON RESTRICCIÓN

ESTADO DE CONSERVACION BUENA

DESCRIPCION GENERAL

El San Pedro se distingue desde muchísimos kilómetros, siendo la cumbre más alta de la zona. Solitarios, junto con su hermano San Pablo dominan el desierto de Atacama desde sus más de 6000 mts, ofreciendo increíbles vistas a la inmensidad y soledad que lo rodea a quienes se aventuren por sus faldeos hasta su cumbre. Desde el punto de vista geológico, el San Pedro es un complejo estrato compuesto de dos conos; un cono más antiguo (la actual cumbre), de lavas basálticas, afectado por un evento de colapso, y otro más joven, edificado dentro del anfiteatro del primer cono. Una erupción parásita generó un flujo de lava de 8 kms. y un cono de escoria en la base oeste del volcán conocido como el Poruña.

SERVICIO NACIONAL DE TURISMO

ATRATIVOS TURISTICOS 2012

CODIGO ATRACTIVO

REGION DE ANTOFAGASTA

R02103



NOMBRE DEL ATRACTIVO
PUKARA DE ZAPAR

REGION
REGIÓN DE ANTOFAGASTA

JERARQUIA
REGIONAL

PROVINCIA
EL LOA

CATEGORIA
MUSEO O MANIFESTACIÓN CULTURAL

DIRECCION
A 32 KM AL SUR DE SAN PEDRO DE ATACAMA

TIPO DE ATRACTIVO
RUINA O LUGAR ARQUEOLÓGICO

COMUNA
SAN PEDRO DE ATACAMA

SUBTIPO DEL ATRACTIVO
RUINA O LUGAR ARQUEOLÓGICO

LOCALIDAD O SECTOR
QUEBRADA DE ZAPAR

DOTACION SERVICIOS BASICOS
SIN SERVICIOS

ESTACIONALIDAD DE USO
TODO EL AÑO

TELEFONO INFORMACION
(55) 851019

LOCALIDAD URBANA MAS CERCANA
TOCONAO

DISTANCIA EN KMS	CAPITAL REGIONAL	358
	CAPITAL COMUNAL	32

TIPO DE PROPIEDAD
PÚBLICA

ADMINISTRACION
PÚBLICA

DEMANDA TURISTICA
LOCAL, REGIONAL

USO TURISTICO ACTUAL

ESTADO DE CONSERVACION BUENA

DESCRIPCION GENERAL

Forma parte del conjunto de quebradas que asciende desde el valle longitudinal hacia las cumbres andinas. Tal emplazamiento, asociado a ciertos elementos constructivos, como las estructuras de patrón tipo chullpa y los entierros en cistas entre otros, relacionan a este sitio con una tradición de tierras altas acercándolo formalmente al sitio de Likan, representante de la influencia Altiplánica o Fase Toconce en el Loa Superior. Se plantea un carácter eminentemente sacro del asentamiento, ligado a la convivencia y culto de los antepasados. Además, la escasa presencia de recintos habitacionales sugiere que se trataría de una aldea con poca capacidad habitacional constante vinculada al desarrollo de actividades religiosas.



SERVICIO NACIONAL DE TURISMO

ATRATIVOS TURISTICOS 2012

CODIGO ATRACTIVO

REGION DE ANTOFAGASTA

R02104



NOMBRE DEL ATRACTIVO

VOLCÁN LASCAR

REGION

REGIÓN DE ANTOFAGASTA

JERARQUIA

NACIONAL

PROVINCIA

EL LOA

CATEGORIA

SITIO NATURAL

DIRECCION

A 70 KM AL SUDESTE DE SAN PEDRO DE ATACAMA

COMUNA

SAN PEDRO DE ATACAMA

TIPO DE ATRACTIVO

MONTAÑA

LOCALIDAD O SECTOR

VOLCÁN LASCAR

TIPO DE PROPIEDAD

PÚBLICA

SUBTIPO DEL ATRACTIVO

VOLCÁN

ESTACIONALIDAD DE USO

TODO EL AÑO

ADMINISTRACION

PÚBLICA

LOCALIDAD URBANA MAS CERCANA

SAN PEDRO DE ATACAMA

DEMANDA TURISTICA

LOCAL, REGIONAL, NACIONAL

DOTACION SERVICIOS BASICOS

SIN SERVICIOS

TELEFONO INFORMACION

(55) 851003

DISTANCIA EN KMS	CAPITAL REGIONAL	387
	CAPITAL COMUNAL	70

USO TURISTICO ACTUAL

ESTADO DE CONSERVACION BUENA

DESCRIPCION GENERAL

El Volcán Láscar impresiona desde que se reconoce con su permanente fumarola que se divisa desde San Pedro de Atacama; cada cierto tiempo nos recuerda que está allí, vivo. De hecho, se trata de un volcán sumamente activo, que hace erupciones de ceniza volcánica prácticamente todos los años. Se encuentra en el altiplano, rodeado de otras impresionantes cumbres andinas de cerros y volcanes; su vecino el Corona lo observa plácidamente, al igual que al frente y con su impresionante murallón el cerro Tumisa. También vecino del Láscar es el cerro Lejía.

SERVICIO NACIONAL DE TURISMO

ATRATIVOS TURISTICOS 2012

CODIGO ATRACTIVO

REGION DE ANTOFAGASTA

R02105



NOMBRE DEL ATRACTIVO

VOLCÁN LICANCABUR

REGION

REGIÓN DE ANTOFAGASTA

JERARQUIA

INTERNACIONAL

PROVINCIA

EL LOA

CATEGORIA

SITIO NATURAL

DIRECCION

COMUNA

SAN PEDRO DE ATACAMA

TIPO DE ATRACTIVO

MONTAÑA

LOCALIDAD O SECTOR

VOLCÁN LICANCABUR

TIPO DE PROPIEDAD

PÚBLICA

SUBTIPO DEL ATRACTIVO

VOLCÁN

ESTACIONALIDAD DE USO

DE AGOSTO A DICIEMBRE

ADMINISTRACION

PÚBLICA

DOTACION SERVICIOS BASICOS

SIN SERVICIOS

LOCALIDAD URBANA MAS CERCANA

SAN PEDRO DE ATACAMA

DEMANDA TURISTICA

LOCAL, REGIONAL, NACIONAL,
INTERNACIONAL

TELEFONO INFORMACION

(55) 851003

DISTANCIA	CAPITAL REGIONAL	385
EN KMS	CAPITAL COMUNAL	65

USO TURISTICO ACTUAL

ESTADO DE CONSERVACION BUENA

DESCRIPCION GENERAL

El volcán Licancabur o Licancabur ("kunza": montaña del pueblo, montaña del país; "lickan": pueblo, país; "ckabur": montaña) es un estrato volcán situado en la frontera entre Chile y Bolivia, junto a la laguna Verde. Su última erupción tuvo lugar en el Holoceno. Una foto de esta montaña, tomada por el geólogo portugués Hugo Bettencourt Machado, ganó el International Photography Contest 2009 de la National Geographic Society. El volcán Licancabur hace frontera natural entre Bolivia y Chile. Sólo la ladera noreste pertenece a Bolivia, hasta los 5400 m desde el pie de la falda a 4360 m, mientras que el resto se encuentra del lado chileno, incluyendo la parte alta de la ladera noreste.

SERVICIO NACIONAL DE TURISMO

ATRATIVOS TURISTICOS 2012

CODIGO ATRACTIVO

REGION DE ANTOFAGASTA

R02107



NOMBRE DEL ATRACTIVO

VOLCÁN AUCANQUILCHA

REGION

REGIÓN DE ANTOFAGASTA

JERARQUIA

NACIONAL

PROVINCIA

EL LOA

CATEGORIA

SITIO NATURAL

DIRECCION

COMUNA

OLLAGUE

TIPO DE ATRACTIVO

MONTAÑA

LOCALIDAD O SECTOR

VOLCÁN AUCANQUILCHA

TIPO DE PROPIEDAD

PÚBLICA

SUBTIPO DEL ATRACTIVO

VOLCÁN

ESTACIONALIDAD DE USO

DE ABRIL A NOVIEMBRE

ADMINISTRACION

PÚBLICA

DOTACION SERVICIOS BASICOS

SIN SERVICIOS

LOCALIDAD URBANA MAS CERCANA

OLLAGUE

DEMANDA TURISTICA

LOCAL, REGIONAL, NACIONAL

TELEFONO INFORMACION

(55) 691051

DISTANCIA EN KMS	CAPITAL REGIONAL	208
	CAPITAL COMUNAL	23

USO TURISTICO ACTUAL

ESTADO DE CONSERVACION BUENA

DESCRIPCION GENERAL

Es un estrato volcán ubicado en la Región de Antofagasta, en el norte de Chile, dentro de la Reserva Nacional Alto Loa. Se caracteriza por poseer 4 cumbres, y por presentar una débil pero permanente actividad de fumarolas, la cual se relaciona a los depósitos de azufre que presenta. Además fue el hogar de un santuario inca, encontrándose restos arqueológicos en su cumbre. Presenta la particularidad de albergar en sus laderas el que fue el yacimiento minero a mayor altura en el mundo, 5.580 msnm. Se trataba de una mina de azufre que cerró sus actividades en el año 1983. A su vez a 5.334 msnm, se encuentra la localidad de Aucanquilcha, considerado el campamento minero a mayor altura en el mundo.

SERVICIO NACIONAL DE TURISMO

ATRATIVOS TURISTICOS 2012

CODIGO ATRACTIVO

REGION DE ANTOFAGASTA

R02108



NOMBRE DEL ATRACTIVO

VOLCÁN OLLAGUE

REGION

REGIÓN DE ANTOFAGASTA

JERARQUIA

NACIONAL

PROVINCIA

EL LOA

CATEGORIA

SITIO NATURAL

DIRECCION

COMUNA

OLLAGUE

TIPO DE ATRACTIVO

MONTAÑA

LOCALIDAD O SECTOR

VOLCÁN OLLAGUE

TIPO DE PROPIEDAD

PÚBLICA

SUBTIPO DEL ATRACTIVO

VOLCÁN

ESTACIONALIDAD DE USO

TODO EL AÑO

ADMINISTRACION

PÚBLICA

DOTACION SERVICIOS BASICOS

SIN SERVICIOS

LOCALIDAD URBANA MAS CERCANA

OLLAGUE

DEMANDA TURISTICA

LOCAL, REGIONAL, NACIONAL

TELEFONO INFORMACION

(55) 691051

DISTANCIA EN KMS	CAPITAL REGIONAL	403
	CAPITAL COMUNAL	2

USO TURISTICO ACTUAL CON RESTRICCIÓN

ESTADO DE CONSERVACION BUENA

DESCRIPCION GENERAL

Es un volcán activo situado en la frontera de Bolivia y Chile, en la Región de Antofagasta Chile y el Departamento de Potosí en Bolivia, en la cordillera de los Andes con una altura de 5.870 metros. Posee un cráter de 1.250 metros de diámetro, el cual ha sido erosionado en la parte sur, lo que deja al descubierto rastros de lavas. Se reconocen dos fumarolas: la principal, que mide 100 metros, está ubicada a 700 metros al oeste del cráter, donde se puede observar el escape de gases de color amarillo (azufre) y blanco (vapor de agua). La otra fumarola se encuentra en la cima del volcán.



SERVICIO NACIONAL DE TURISMO

ATRATIVOS TURISTICOS 2012

CODIGO ATRACTIVO

REGION DE ANTOFAGASTA

R02111



NOMBRE DEL ATRACTIVO	REGION
DESEMBOCADURA RÍO LOA	REGIÓN DE ANTOFAGASTA

JERARQUIA	PROVINCIA
REGIONAL	TOCOPILLA

CATEGORIA	DIRECCION
SITIO NATURAL	

TIPO DE ATRACTIVO	COMUNA
RÍO O ESTERO	TOCOPILLA

TIPO DE PROPIEDAD	LOCALIDAD O SECTOR
PÚBLICA	DESEMBOCADURA RÍO LOA

ADMINISTRACION	ESTACIONALIDAD DE USO
PÚBLICA	TODO EL AÑO

DEMANDA TURISTICA	LOCALIDAD URBANA MAS CERCANA
LOCAL, REGIONAL	CALETA LOA

SUBTIPO DEL ATRACTIVO	DISTANCIA EN KMS	CAPITAL REGIONAL	275
RÍO O ESTERO		CAPITAL COMUNAL	90
DOTACION SERVICIOS BASICOS			
SIN SERVICIOS			
TELEFONO INFORMACION			
(55) 421347			

USO TURISTICO	ACTUAL	ESTADO DE CONSERVACION	BUENA
----------------------	--------	-------------------------------	-------

DESCRIPCION GENERAL

La desembocadura del Río Loa El río Loa es única en Chile porque desemboca en el mar tras cruzar 440 Km. de desierto. Durante su recorrido con forma de "U", el Loa riega los valles dando origen a pequeños oasis. Así, sus riberas están adornadas con una variada vegetación que contrasta con el desierto.



SERVICIO NACIONAL DE TURISMO

ATRATIVOS TURISTICOS 2012

CODIGO ATRACTIVO

REGION DE ANTOFAGASTA

R02113



NOMBRE DEL ATRACTIVO
BALNEARIO CHACANCE

REGION
REGIÓN DE ANTOFAGASTA

JERARQUIA
LOCAL

PROVINCIA
TOCOPILLA

CATEGORIA
SITIO NATURAL

DIRECCION

TIPO DE ATRACTIVO
COSTA

COMUNA
MARIA ELENA

SUBTIPO DEL ATRACTIVO
PLAYA O BALNEARIO

LOCALIDAD O SECTOR
BALNEARIO CHACANCE

TIPO DE PROPIEDAD
PÚBLICA

ADMINISTRACION
PÚBLICA

DEMANDA TURISTICA
LOCAL

DOTACION SERVICIOS BASICOS
SIN SERVICIOS

ESTACIONALIDAD DE USO
TODO EL AÑO

TELEFONO INFORMACION
(55) 557708

LOCALIDAD URBANA MAS CERCANA
MARIA ELENA

DISTANCIA EN KMS	CAPITAL REGIONAL	198
	CAPITAL COMUNAL	22

USO TURISTICO ACTUAL

ESTADO DE CONSERVACION BUENA

DESCRIPCION GENERAL

En los sectores aledaños, se ubica la Escalera del Indio, labrada en la ladera de una quebrada en 1874. Antaño fue un complejo metalúrgico.



SERVICIO NACIONAL DE TURISMO

ATRATIVOS TURISTICOS 2012

CODIGO ATRACTIVO

REGION DE ANTOFAGASTA

R02115

NOMBRE DEL ATRACTIVO

LAGUNA PUENTE LA POSADA

REGION

REGIÓN DE ANTOFAGASTA

JERARQUIA

LOCAL

PROVINCIA

TOCOPILLA

CATEGORIA

SITIO NATURAL

DIRECCION

COMUNA

MARIA ELENA

TIPO DE ATRACTIVO

LAGO, LAGUNA O HUMEDAL

LOCALIDAD O SECTOR

MARIA ELENA

TIPO DE PROPIEDAD

PÚBLICA

SUBTIPO DEL ATRACTIVO

LAGO, LAGUNA O HUMEDAL

ESTACIONALIDAD DE USO

TODO EL AÑO

ADMINISTRACION

PÚBLICA

DOTACION SERVICIOS BASICOS

LOCALIDAD URBANA MAS CERCANA

DEMANDA TURISTICA

LOCAL

TELEFONO INFORMACION

DISTANCIA EN KMS CAPITAL REGIONAL
CAPITAL COMUNAL

USO TURISTICO ACTUAL

ESTADO DE CONSERVACION BUENA

DESCRIPCION GENERAL



SERVICIO NACIONAL DE TURISMO

ATRATIVOS TURISTICOS 2012

CODIGO ATRACTIVO

REGION DE ANTOFAGASTA

R02117



NOMBRE DEL ATRACTIVO	REGION
RÍO LOA	REGIÓN DE ANTOFAGASTA

JERARQUIA	PROVINCIA
NACIONAL	TOCOPILLA

CATEGORIA	DIRECCION
SITIO NATURAL	

TIPO DE ATRACTIVO	COMUNA
RÍO O ESTERO	MARIA ELENA

TIPO DE PROPIEDAD	LOCALIDAD O SECTOR
PÚBLICA	RÍO LOA

ADMINISTRACION	ESTACIONALIDAD DE USO
PÚBLICA	TODO EL AÑO

DOTACION SERVICIOS BASICOS	LOCALIDAD URBANA MAS CERCANA
AGUA POTABLE, ELECTRICIDAD	CALAMA

TELEFONO INFORMACION	DISTANCIA EN KMS	CAPITAL REGIONAL	215
(55) 341314		CAPITAL COMUNAL	0

USO TURISTICO	ACTUAL	ESTADO DE CONSERVACION	REGULAR
----------------------	--------	-------------------------------	---------

DESCRIPCION GENERAL

Con una longitud de 440 kilómetros, es el río más largo de Chile, atravesando gran parte del desierto de Atacama desde su origen en la cordillera de los Andes hasta llegar al océano Pacífico. El Loa forma una cuenca hidrográfica que supera los 33.570 km², siendo la mayor de todo el país y la única exorreica de toda la Región de Antofagasta. A pesar de su gran superficie, el Loa tiene un bajo caudal debido a las características desérticas de la zona, lo que no impide que forme importantes oasis a lo largo de su recorrido. El río Loa tiene gran importancia en el desarrollo de la vida humana en la zona interior de la Región, permitiendo la formación de oasis donde se han formado comunidades.

SERVICIO NACIONAL DE TURISMO

ATRATIVOS TURISTICOS 2012

CODIGO ATRACTIVO

REGION DE ANTOFAGASTA

R02118



NOMBRE DEL ATRACTIVO

RÍO SALADO

REGION

REGIÓN DE ANTOFAGASTA

JERARQUIA

REGIONAL

PROVINCIA

EL LOA

CATEGORIA

SITIO NATURAL

DIRECCION

COMUNA

CALAMA

TIPO DE ATRACTIVO

RÍO O ESTERO

LOCALIDAD O SECTOR

RÍO SALADO

TIPO DE PROPIEDAD

PÚBLICA

SUBTIPO DEL ATRACTIVO

RÍO O ESTERO

ESTACIONALIDAD DE USO

TODO EL AÑO

ADMINISTRACION

PÚBLICA

DOTACION SERVICIOS BASICOS

SIN SERVICIOS

LOCALIDAD URBANA MAS CERCANA

TOCONCE

DEMANDA TURISTICA

LOCAL, REGIONAL

TELEFONO INFORMACION

(55) 341314

DISTANCIA EN KMS	CAPITAL REGIONAL	306
	CAPITAL COMUNAL	91

USO TURISTICO ACTUAL

ESTADO DE CONSERVACION BUENA

DESCRIPCION GENERAL

Río del norte de Chile que recorre parte de la zona andina de la Región de Antofagasta. Nace de la confluencia de más de 30 vertientes termales en una hoyada a los pies del volcán Tatio. Tras un pequeño recorrido hacia el sur, gira hacia el oeste, labrando un cañón entre las rocas de origen volcánico. Recibe en su curso medio, las aguas del río Toconce por el lado norte y las del río Caspana por el sur. El río Salado se interna en una zona de vegas destinadas al pastoreo del ganado de los habitantes de las localidades de Toconce, Caspana y Ayquina. Luego, el Salado nuevamente se interna en el cañón, donde se encuentra el llamado "Puente del Diablo", por donde el río circula a gran profundidad.



SERVICIO NACIONAL DE TURISMO

ATRATIVOS TURISTICOS 2012

CODIGO ATRACTIVO

REGION DE ANTOFAGASTA

R02119



NOMBRE DEL ATRACTIVO
LAGUNA LEJÍA

REGION
REGIÓN DE ANTOFAGASTA

JERARQUIA
REGIONAL

PROVINCIA
EL LOA

CATEGORIA
SITIO NATURAL

DIRECCION

TIPO DE ATRACTIVO
LAGO, LAGUNA O HUMEDAL

COMUNA
SAN PEDRO DE ATACAMA

SUBTIPO DEL ATRACTIVO
LAGO, LAGUNA O HUMEDAL

LOCALIDAD O SECTOR
LAGUNA LEJÍA

TIPO DE PROPIEDAD
PÚBLICA

ADMINISTRACION
PÚBLICA

DEMANDA TURISTICA
LOCAL, REGIONAL

ESTACIONALIDAD DE USO
TODO EL AÑO

LOCALIDAD URBANA MAS CERCANA
SOCAIRE

DOTACION SERVICIOS BASICOS
SIN SERVICIOS

TELEFONO INFORMACION (55) 383320	DISTANCIA EN KMS	CAPITAL REGIONAL	413
		CAPITAL COMUNAL	55

USO TURISTICO ACTUAL

ESTADO DE CONSERVACION BUENA

DESCRIPCION GENERAL

Este sitio corresponde a una extensión del salar de Atacama, vital en los periodos de alimentación, especialmente para flamencos, como alternativa a las lagunas intervenidas de dicho salar. Su cuenca es colindante con la del salar de Atacama al oeste y la del salar Aguas Calientes al este. El activo volcán Lascar domina la cuenca de drenaje al norte. Sus principales características morfológicas y climatológicas son: altura: 4325 m.s.n.m., superficie de la cuenca: 193 km², superficie de la laguna 1,9 km², precipitaciones: 150 mm/año, temperatura media: 1°C.

SERVICIO NACIONAL DE TURISMO

ATRATIVOS TURISTICOS 2012

CODIGO ATRACTIVO

REGION DE ANTOFAGASTA

R02120



NOMBRE DEL ATRACTIVO

LAGUNA TUYAJTO

REGION

REGIÓN DE ANTOFAGASTA

JERARQUIA

REGIONAL

PROVINCIA

EL LOA

CATEGORIA

SITIO NATURAL

DIRECCION

COMUNA

SAN PEDRO DE ATACAMA

TIPO DE ATRACTIVO

LAGO, LAGUNA O HUMEDAL

LOCALIDAD O SECTOR

LAGUNA TUYAJTO

TIPO DE PROPIEDAD

PÚBLICA

SUBTIPO DEL ATRACTIVO

LAGO, LAGUNA O HUMEDAL

ESTACIONALIDAD DE USO

TODO EL AÑO

ADMINISTRACION

PÚBLICA

DOTACION SERVICIOS BASICOS

SIN SERVICIOS

LOCALIDAD URBANA MAS CERCANA

SAN PEDRO DE ATACAMA

DEMANDA TURISTICA

LOCAL, REGIONAL

TELEFONO INFORMACION

(55) 851019

DISTANCIA EN KMS	CAPITAL REGIONAL	374
	CAPITAL COMUNAL	174

USO TURISTICO ACTUAL

ESTADO DE CONSERVACION BUENA

DESCRIPCION GENERAL

Muy cerca del paso internacional de Sico, en el noreste chileno, encontramos esta hermosísima laguna de altura. Es muy pequeña (5,6 Km²) y la superficie del agua se encuentra a 3.960 msnm. El proceso de evaporación de sus aguas provoca que las sales arrastradas por el viento se adhieran a las laderas de las montañas vecinas.



SERVICIO NACIONAL DE TURISMO

ATRATIVOS TURISTICOS 2012

CODIGO ATRACTIVO

REGION DE ANTOFAGASTA

R02122



NOMBRE DEL ATRACTIVO
SALAR DE PUJSA (RAMSAR)

REGION
REGIÓN DE ANTOFAGASTA

JERARQUIA
NACIONAL

PROVINCIA
EL LOA

CATEGORIA
SITIO NATURAL

DIRECCION

TIPO DE ATRACTIVO
PLANICIE

COMUNA
SAN PEDRO DE ATACAMA

SUBTIPO DEL ATRACTIVO
SALINA

LOCALIDAD O SECTOR
SALAR DE PUJSA

TIPO DE PROPIEDAD
PÚBLICA

ADMINISTRACION
PÚBLICA

DEMANDA TURISTICA
LOCAL, REGIONAL, NACIONAL

DOTACION SERVICIOS BASICOS
SIN SERVICIOS

ESTACIONALIDAD DE USO
TODO EL AÑO

TELEFONO INFORMACION
(55) 851019

LOCALIDAD URBANA MAS CERCANA
SAN PEDRO DE ATACAMA

DISTANCIA EN KMS	CAPITAL REGIONAL	517
	CAPITAL COMUNAL	100

USO TURISTICO ACTUAL

ESTADO DE CONSERVACION BUENA

DESCRIPCION GENERAL

Declarado sitio RAMSAR. Constituye humedal de alta importancia en el norte de Chile para la conservación de las tres especies de flamencos presentes en la Puna, el flamenco chileno, el flamenco andino y el flamenco de James, actualmente clasificadas con problemas de conservación. Destaca por su abundancia y el desarrollo de eventos reproductivos de estas especies. Además este humedal es sitio de paso (descanso y alimentación) de aves migratorias (que viajan desde el hemisferio norte), tales como el playero de Baird, el pollito de mar tricolor, el playero pectoral, el pitotoy chico y el pitotoy grande, entre otros. Resalta, además, la presencia de numerosos grupos de vicuña austral.



SERVICIO NACIONAL DE TURISMO

ATRATIVOS TURISTICOS 2012

REGION DE ANTOFAGASTA

CODIGO ATRACTIVO
R02123



NOMBRE DEL ATRACTIVO
LAGUNA DE TARA

REGION
REGIÓN DE ANTOFAGASTA

JERARQUIA
NACIONAL

PROVINCIA
EL LOA

CATEGORIA
SITIO NATURAL

DIRECCION
A 120 KM AL ESTE DE SAN PEDRO DE ATACAMA

TIPO DE ATRACTIVO
LAGO, LAGUNA O HUMEDAL

COMUNA
SAN PEDRO DE ATACAMA

LOCALIDAD O SECTOR
LAGUNA DE TARA

TIPO DE PROPIEDAD
PÚBLICA

SUBTIPO DEL ATRACTIVO
LAGO, LAGUNA O HUMEDAL

ESTACIONALIDAD DE USO
TODO EL AÑO

ADMINISTRACION
PÚBLICA

DOTACION SERVICIOS BASICOS
SIN SERVICIOS

LOCALIDAD URBANA MAS CERCANA
SAN PEDRO DE ATACAMA

DEMANDA TURISTICA
LOCAL, REGIONAL, NACIONAL

TELEFONO INFORMACION
(55) 383320

DISTANCIA EN KMS	CAPITAL REGIONAL	440
	CAPITAL COMUNAL	120

USO TURISTICO ACTUAL CON RESTRICCIÓN

ESTADO DE CONSERVACION BUENA

DESCRIPCION GENERAL

Ubicada en la Reserva Nacional Los Flamencos, la Laguna de Tara es el principal recurso para la existencia de la flora y fauna nativas. Con una superficie que abarca 25 kilómetros cuadrados, la laguna se debe al Río Zapaleri, el cual tiene su origen en Bolivia. La flora del lugar contempla coirones, tolas de agua y amaja, bofedales y paja amarilla, mientras que la población animal se caracteriza por la existencia de chululos, chorlos de la puna, vicuñas, caitíes, gaviotas andinas, zorros culpeo, gansos guallata, patos jergón y otros.



SERVICIO NACIONAL DE TURISMO

ATRATIVOS TURISTICOS 2012

CODIGO ATRACTIVO

REGION DE ANTOFAGASTA

R02124



NOMBRE DEL ATRACTIVO

LAGUNA MISCANTI

REGION

REGIÓN DE ANTOFAGASTA

JERARQUIA

NACIONAL

PROVINCIA

EL LOA

CATEGORIA

SITIO NATURAL

DIRECCION

A 25 KM AL SUR DE SOCAIRE

COMUNA

SAN PEDRO DE ATACAMA

TIPO DE ATRACTIVO

LAGO, LAGUNA O HUMEDAL

LOCALIDAD O SECTOR

LAGUNA MISCANTI

TIPO DE PROPIEDAD

PÚBLICA

SUBTIPO DEL ATRACTIVO

LAGO, LAGUNA O HUMEDAL

ESTACIONALIDAD DE USO

TODO EL AÑO

ADMINISTRACION

PÚBLICA-PRIVADA

DOTACION SERVICIOS BASICOS

SIN SERVICIOS

LOCALIDAD URBANA MAS CERCANA

SOCAIRE

DEMANDA TURISTICA

LOCAL, REGIONAL, NACIONAL

TELEFONO INFORMACION

(55) 383320

DISTANCIA EN KMS	CAPITAL REGIONAL	431
	CAPITAL COMUNAL	115

USO TURISTICO ACTUAL

ESTADO DE CONSERVACION BUENA

DESCRIPCION GENERAL

Ubicada a 4 mil metros por sobre el nivel del mar, la laguna está inmersa en medio de un mágico escenario natural sitiado por altas cumbres. Además de un maravilloso paisaje, el circuito de las lagunas Miscanti y Miñiques hace posible la contemplación de una avifauna de flamencos o parinas y de la práctica de varias actividades deportivas.

ATRATIVOS TURISTICOS 2012

CODIGO ATRACTIVO

REGION DE ANTOFAGASTA

R02126



NOMBRE DEL ATRACTIVO

PARQUE NACIONAL LLULLAILLACO

REGION

REGIÓN DE ANTOFAGASTA

JERARQUIA

NACIONAL

PROVINCIA

ANTOFAGASTA

CATEGORIA

SITIO NATURAL

DIRECCION

A 275 KM AL SUDESTE DE ANTOFAGASTA

COMUNA

ANTOFAGASTA

TIPO DE ATRACTIVO

ÁREA SILVESTRE PROTEGIDA O
RESERVA DE FLORA Y FAUNA

LOCALIDAD O SECTOR

PARQUE NACIONAL LLULLAILLACO

TIPO DE PROPIEDAD

PÚBLICA

SUBTIPO DEL ATRACTIVO

ÁREA SILVESTRE PROTEGIDA O
RESERVA DE FLORA Y FAUNA

ESTACIONALIDAD DE USO

TODO EL AÑO

ADMINISTRACION

PÚBLICA

DOTACION SERVICIOS BASICOS

SIN SERVICIOS

LOCALIDAD URBANA MAS CERCANA

ANTOFAGASTA

DEMANDA TURISTICA

LOCAL, REGIONAL, NACIONAL

TELEFONO INFORMACION

(55) 383320

DISTANCIA	CAPITAL REGIONAL	275
EN KMS	CAPITAL COMUNAL	275

USO TURISTICO ACTUAL

ESTADO DE CONSERVACION BUENA

DESCRIPCION GENERAL

Tiene una superficie de 268.670,61 ha. Diversos estudios llevados a cabo en la unidad han determinado la existencia de 93 especies de flora, las que se distribuyen en 29 familias y 58 géneros. En algunas quebradas, se desarrollan vegas que se presentan como una cubierta cespitosa continua compuesta por cojines duros dominados por especies como paquial (*Oxychloe andina*) y coirón de vega (*Patosia clandestina*). También tiene una variada fauna donde se aplica el Plan Nacional de Conservación de la Vicuña.



SERVICIO NACIONAL DE TURISMO

ATRATIVOS TURISTICOS 2012

CODIGO ATRACTIVO

REGION DE ANTOFAGASTA

R02128



NOMBRE DEL ATRACTIVO

PARQUE NACIONAL PAN DE AZÚCAR

REGION

REGIÓN DE ANTOFAGASTA

JERARQUIA

NACIONAL

PROVINCIA

ANTOFAGASTA

CATEGORIA

SITIO NATURAL

DIRECCION

COMUNA

TALTAL

TIPO DE ATRACTIVO

ÁREA SILVESTRE PROTEGIDA O RESERVA DE FLORA Y FAUNA

LOCALIDAD O SECTOR

PARQUE NACIONAL PAN DE AZÚCAR

TIPO DE PROPIEDAD

PÚBLICA

SUBTIPO DEL ATRACTIVO

ÁREA SILVESTRE PROTEGIDA O RESERVA DE FLORA Y FAUNA

ESTACIONALIDAD DE USO

TODO EL AÑO

ADMINISTRACION

PÚBLICA

DOTACION SERVICIOS BASICOS

LOCALIDAD URBANA MAS CERCANA

TALTAL

DEMANDA TURISTICA

LOCAL, REGIONAL, NACIONAL

TELEFONO INFORMACION

(55) 611073

DISTANCIA EN KMS	CAPITAL REGIONAL	398
	CAPITAL COMUNAL	92

USO TURISTICO ACTUAL

ESTADO DE CONSERVACION BUENA

DESCRIPCION GENERAL

Posee una superficie total de 43.754 hectáreas, de las cuales 11.790 hectáreas se encuentran en la Región de Antofagasta y 31.964 hectáreas en la Región de Atacama, correspondiendo 110 hectáreas a un sector insular formado por la Isla Pan de Azúcar islotes Las Chatas y rocas emergentes denominadas Las Mariposas. Actividades recreativas que se pueden practicar: Observación de Flora y fauna endémica, Filmación y fotografía, Observación Panorámica, Observación de Aves costeras, Observación de vestigios históricos y arqueológicos, Trekking, Ciclismo, Kayac, Pesca Deportiva, Paseo en Bote, Campismo, Gastronomía local.



SERVICIO NACIONAL DE TURISMO

ATRATIVOS TURISTICOS 2012

REGION DE ANTOFAGASTA

CODIGO ATRACTIVO
R02129



NOMBRE DEL ATRACTIVO
SITIO PRIORITARIO SECTOR COSTERO DE PAPOSO

REGION
REGIÓN DE ANTOFAGASTA

JERARQUIA
NACIONAL

PROVINCIA
ANTOFAGASTA

CATEGORIA
SITIO NATURAL

DIRECCION

TIPO DE ATRACTIVO
ÁREA SILVESTRE PROTEGIDA O RESERVA DE FLORA Y FAUNA

COMUNA
TALTAL

LOCALIDAD O SECTOR
SECTOR COSTERO DE PAPOSO

TIPO DE PROPIEDAD
PÚBLICA

SUBTIPO DEL ATRACTIVO
ÁREA SILVESTRE PROTEGIDA O RESERVA DE FLORA Y FAUNA

ESTACIONALIDAD DE USO
TODO EL AÑO

ADMINISTRACION
PÚBLICA

DOTACION SERVICIOS BASICOS
SIN SERVICIOS

LOCALIDAD URBANA MAS CERCANA
TALTAL

DEMANDA TURISTICA
LOCAL, REGIONAL, NACIONAL

TELEFONO INFORMACION
(55) 611073

DISTANCIA EN KMS	CAPITAL REGIONAL	357
	CAPITAL COMUNAL	51

USO TURISTICO ACTUAL **ESTADO DE CONSERVACION** BUENA

DESCRIPCION GENERAL

El sitio se caracteriza por la repartición de una gran diversidad de plantas silvestres. El endemismo de las especies florísticas del sitio se manifiesta en un 51% de un total de 259 especies descritas. De acuerdo a la clasificación de especies con problemas de conservación la totalidad de las categorías de especies presentan prioridad urgente para su protección y conservación.

SERVICIO NACIONAL DE TURISMO

ATRATIVOS TURISTICOS 2012

CODIGO ATRACTIVO

REGION DE ANTOFAGASTA

R02130



NOMBRE DEL ATRACTIVO

LAGUNA DE CHAXA

REGION

REGIÓN DE ANTOFAGASTA

JERARQUIA

NACIONAL

PROVINCIA

EL LOA

CATEGORIA

SITIO NATURAL

DIRECCION

A 7 KM AL SUROESTE DE TOCONAO

COMUNA

SAN PEDRO DE ATACAMA

TIPO DE ATRACTIVO

LAGO, LAGUNA O HUMEDAL

LOCALIDAD O SECTOR

LAGUNA DE CHAXA

TIPO DE PROPIEDAD

PÚBLICA

SUBTIPO DEL ATRACTIVO

LAGO, LAGUNA O HUMEDAL

ESTACIONALIDAD DE USO

TODO EL AÑO

ADMINISTRACION

PÚBLICA-PRIVADA

DOTACION SERVICIOS BASICOS

SIN SERVICIOS

LOCALIDAD URBANA MAS CERCANA

TOCONAO

DEMANDA TURISTICA

LOCAL, REGIONAL, NACIONAL

TELEFONO INFORMACION

(55) 383320

DISTANCIA EN KMS	CAPITAL REGIONAL	361
	CAPITAL COMUNAL	45

USO TURISTICO ACTUAL

ESTADO DE CONSERVACION BUENA

DESCRIPCION GENERAL

La Laguna de Chaxa ofrece un maravilloso espectáculo para todos los turistas que visiten este atractivo situado en la Región de Antofagasta. Con una increíble formación salina en la superficie, en la cual es posible encontrar una importante población de flamencos rosados, protegidos por la Reserva Nacional Los Flamencos.

ATRATIVOS TURISTICOS 2012

CODIGO ATRACTIVO

REGION DE ANTOFAGASTA

R02136



NOMBRE DEL ATRACTIVO

TOCONCE

REGION

REGIÓN DE ANTOFAGASTA

JERARQUIA

NACIONAL

PROVINCIA

EL LOA

CATEGORIA

FOLKLORE

DIRECCION

A 91 KM DE CALAMA

COMUNA

CALAMA

TIPO DE ATRACTIVO

ARQUITECTURA POPULAR ESPONTÁNEA

LOCALIDAD O SECTOR

TOCONCE

TIPO DE PROPIEDAD

PÚBLICA

SUBTIPO DEL ATRACTIVO

PUEBLO

ESTACIONALIDAD DE USO

TODO EL AÑO

ADMINISTRACION

PÚBLICA

DOTACION SERVICIOS BASICOS

AGUA POTABLE, ELECTRICIDAD

LOCALIDAD URBANA MAS CERCANA

CASPANA

DEMANDA TURISTICA

LOCAL, REGIONAL, NACIONAL

TELEFONO INFORMACION

(55) 341314

DISTANCIA EN KMS	CAPITAL REGIONAL	306
	CAPITAL COMUNAL	91

USO TURISTICO ACTUAL

ESTADO DE CONSERVACION BUENA

DESCRIPCION GENERAL

La Aldea de Toconce se localiza a 3.350 msnm, y corresponde a la comunidad más oriental de la provincia. Está próxima a la frontera con Bolivia, en un espacio característico del desierto de altura. El pueblo se emplaza en los altos de la ladera sur del río homónimo, dominando los volcanes de Paniri, León y Toconce. Sigue un patrón aglutinado y presenta la característica arquitectura andina basada en sillería de piedra y techumbre de madera de cactáceas, cubiertas por fibras vegetales de altura. Cabe destacar que Toconce se hace parte y se asocia a importantes sitios arqueológicos que refieren la presencia y continuidad de manifestaciones culturales andinas.

SERVICIO NACIONAL DE TURISMO

ATRATIVOS TURISTICOS 2012

CODIGO ATRACTIVO

REGION DE ANTOFAGASTA

R02138



NOMBRE DEL ATRACTIVO

CASPANA

REGION

REGIÓN DE ANTOFAGASTA

JERARQUIA

NACIONAL

PROVINCIA

EL LOA

CATEGORIA

FOLKLORE

DIRECCION

A 84 KM AL ESTE DE CALAMA

COMUNA

CALAMA

TIPO DE ATRACTIVO

ARQUITECTURA POPULAR ESPONTÁNEA

LOCALIDAD O SECTOR

CASPANA

TIPO DE PROPIEDAD

PÚBLICA

SUBTIPO DEL ATRACTIVO

PUEBLO

ESTACIONALIDAD DE USO

TODO EL AÑO

ADMINISTRACION

PÚBLICA

DOTACION SERVICIOS BASICOS

AGUA POTABLE. ELECTRICIDAD

LOCALIDAD URBANA MAS CERCANA

AYQUINA

DEMANDA TURISTICA

LOCAL, REGIONAL, NACIONAL

TELEFONO INFORMACION

(55) 315932

DISTANCIA CAPITAL REGIONAL

299

EN KMS CAPITAL COMUNAL

84

USO TURISTICO POTENCIAL

ESTADO DE CONSERVACION BUENA

DESCRIPCION GENERAL

Caspana está a unos 3.200 metros sobre el nivel del mar. Caspana se ubica en una profunda quebrada cuya base se extiende por aprox. 8 kilómetros, recorrida por el río Caspana y protegida del riguroso clima de altura, lo que ha favorecido su ocupación desde tempranas épocas prehispánicas, como lo demuestra la presencia de "gentilares" o las tumbas de Los Abuelos. Sus habitantes conservan prodigiosamente su valle para autoabastecerse y para exportar su producto agrícola. El principal combustible usado es la yareta que traen desde los faldeos cordilleranos.

SERVICIO NACIONAL DE TURISMO

ATRATIVOS TURISTICOS 2012

CODIGO ATRACTIVO

REGION DE ANTOFAGASTA

R02140



NOMBRE DEL ATRACTIVO	REGION
CUPO	REGIÓN DE ANTOFAGASTA

JERARQUIA	PROVINCIA
REGIONAL	EL LOA

CATEGORIA	DIRECCION
FOLKLORE	A 96 KM DE CALAMA

TIPO DE ATRACTIVO	COMUNA
ARQUITECTURA POPULAR ESPONTÁNEA	CALAMA

SUBTIPO DEL ATRACTIVO	LOCALIDAD O SECTOR
PUEBLO	CUPO

TIPO DE PROPIEDAD
PÚBLICA

ADMINISTRACION
PÚBLICA

DEMANDA TURISTICA
LOCAL, REGIONAL

ESTACIONALIDAD DE USO
TODO EL AÑO

DOTACION SERVICIOS BASICOS	LOCALIDAD URBANA MAS CERCANA
AGUA POTABLE, ELECTRICIDAD	AYQUINA

TELEFONO INFORMACION	DISTANCIA EN KMS	CAPITAL REGIONAL	306
(55) 315932		CAPITAL COMUNAL	96

USO TURISTICO	ACTUAL
----------------------	--------

ESTADO DE CONSERVACION	BUENA
-------------------------------	-------

DESCRIPCION GENERAL

A una altura de 3600 metros sobre el nivel del mar. Esta localidad está inserta en la Área de Desarrollo Indígena Alto Loa. La ruta de los conquistadores españoles entra por el poblado de Cupo, entre los volcanes San Pedro y San Pablo y el cerro Panire, viniendo desde el norte camino a San Pedro de Atacama. En la actualidad en esta localidad viven unas veinte personas, pero cuando hay fiestas como las limpias de canales, carnavales y celebraciones religiosas, el número alcanza sobre los 100 visitantes, en su mayoría de Calama.




SERVICIO NACIONAL DE TURISMO

ATRATIVOS TURISTICOS 2012

CODIGO ATRACTIVO

REGION DE ANTOFAGASTA

R02141



NOMBRE DEL ATRACTIVO

CALAMA

REGION

REGIÓN DE ANTOFAGASTA

JERARQUIA

NACIONAL

PROVINCIA

EL LOA

CATEGORIA

REALIZACIÓN TÉCNICA, CIENTÍFICA O ARTÍSTICA CONTEMPORÁNEA

DIRECCION

A 213 KM AL NORESTE DE ANTOFAGASTA

TIPO DE ATRACTIVO

OBRA DE ARTE O TÉCNICA

COMUNA

CALAMA

LOCALIDAD O SECTOR

CALAMA

TIPO DE PROPIEDAD

PÚBLICA

SUBTIPO DEL ATRACTIVO

CIUDAD

ESTACIONALIDAD DE USO

TODO EL AÑO

ADMINISTRACION

PÚBLICA

DOTACION SERVICIOS BASICOS

SERVICIOS COMPLETOS

LOCALIDAD URBANA MAS CERCANA

CALAMA

DEMANDA TURISTICA

LOCAL, REGIONAL, NACIONAL

TELEFONO INFORMACION

(55) 348010

DISTANCIA EN KMS	CAPITAL REGIONAL	213
	CAPITAL COMUNAL	0

USO TURISTICO ACTUAL

ESTADO DE CONSERVACION BUENA

DESCRIPCION GENERAL

Capital de la Provincia de El Loa y de la comuna del mismo nombre, en la Región de Antofagasta. En el poblamiento, del río Loa Medio, determinado por los poblados de Quillagua y Lasana, en un sector húmedo y previsto de lagunas y ciénagas, los habitantes se dedicaban a la cacería. Esto corresponde a la etapa Preincaica y Preandina. Varios siglos después los habitantes de estos poblados se establecieron en lugares más o menos definidos y así se produce la revolución agrícola, como igualmente comienza en esta época la domesticación de la llama, el comienzo de la alfarería, el tallado del hueso, la textilera, como así también la Metalurgia del Cobre. La agricultura fue la industria madre.

SERVICIO NACIONAL DE TURISMO

ATRATIVOS TURISTICOS 2012

CODIGO ATRACTIVO

REGION DE ANTOFAGASTA

R02150



NOMBRE DEL ATRACTIVO

MARIA ELENA

REGION

REGIÓN DE ANTOFAGASTA

JERARQUIA

REGIONAL

PROVINCIA

TOCOPILLA

CATEGORIA

FOLKLORE

DIRECCION

A 220 KM DE ANTOFAGASTA

TIPO DE ATRACTIVO

ARQUITECTURA POPULAR ESPONTÁNEA

COMUNA

MARIA ELENA

LOCALIDAD O SECTOR

MARIA ELENA

TIPO DE PROPIEDAD

PÚBLICA

SUBTIPO DEL ATRACTIVO

PUEBLO

ESTACIONALIDAD DE USO

TODO EL AÑO

ADMINISTRACION

PÚBLICA

DOTACION SERVICIOS BASICOS

AGUA POTABLE, ELECTRICIDAD

LOCALIDAD URBANA MAS CERCANA

MARIA ELENA

DEMANDA TURISTICA

LOCAL, REGIONAL

TELEFONO INFORMACION

(55) 639141

DISTANCIA EN KMS	CAPITAL REGIONAL	220
	CAPITAL COMUNAL	0

USO TURISTICO ACTUAL

ESTADO DE CONSERVACION BUENA

DESCRIPCION GENERAL

En el poblado de María Elena se emplaza la antigua salitrera. El salitre, mezcla de nitrato de sodio y de potasio, era un importante fertilizante natural en el siglo XIX y dio gran riqueza a Chile en ese periodo. A diferencia de otras salitreras que debieron cerrar sus operaciones debido a la aparición de fertilizantes artificiales, María Elena sigue funcionando hasta hoy. Este pueblo ubicado en las cercanías de Antofagasta tiene también un museo arqueológico e histórico.



SERNATUR
Ministerio de
Economía, Fomento y
Turismo

Gobierno de Chile

SERVICIO NACIONAL DE TURISMO

ATRATIVOS TURISTICOS 2012

CODIGO ATRACTIVO

REGION DE ANTOFAGASTA

R02152



NOMBRE DEL ATRACTIVO

MEJILLONES

REGION

REGIÓN DE ANTOFAGASTA

JERARQUIA

REGIONAL

PROVINCIA

ANTOFAGASTA

CATEGORIA

REALIZACIÓN TÉCNICA, CIENTÍFICA O
ARTÍSTICA CONTEMPORÁNEA

DIRECCION

A 65 KM DE ANTOFAGASTA

TIPO DE ATRACTIVO

OBRA DE ARTE O TÉCNICA

COMUNA

MEJILLONES

LOCALIDAD O SECTOR

MEJILLONES

TIPO DE PROPIEDAD

PÚBLICA

SUBTIPO DEL ATRACTIVO

CIUDAD

ESTACIONALIDAD DE USO

TODO EL AÑO

ADMINISTRACION

PÚBLICA

DOTACION SERVICIOS BASICOS

AGUA POTABLE, ELECTRICIDAD

LOCALIDAD URBANA MAS CERCANA

MEJILLONES

DEMANDA TURISTICA

LOCAL, REGIONAL

TELEFONO INFORMACION

(55) 557308

DISTANCIA	CAPITAL REGIONAL	65
EN KMS	CAPITAL COMUNAL	0

USO TURISTICO ACTUAL

ESTADO DE CONSERVACION BUENA

DESCRIPCION GENERAL

Mejillones comenzó a través del poblamiento de comunidades indígenas (changos) del litoral a partir de 1825. Entre 1838 y 1839, unos empresarios franceses, los hermanos Latrille, contratan los servicios de un minero copiapino Juan López (minero conocido como el Chango López, considerado el primer habitante de Antofagasta), por la ubicación de yacimientos de guano, ya que los Latrille tenían pistas de su existencia en Mejillones del Sur. Las propiedades de la bahía y sus terrenos hacen al Puerto de Mejillones una de las instalaciones portuarias e industriales más atractivas de la costa pacífico de América del Sur.

SERVICIO NACIONAL DE TURISMO

ATRATIVOS TURISTICOS 2012

CODIGO ATRACTIVO

REGION DE ANTOFAGASTA

R02153



NOMBRE DEL ATRACTIVO	REGION
COSKA	REGIÓN DE ANTOFAGASTA

JERARQUIA	PROVINCIA
REGIONAL	EL LOA

CATEGORIA	DIRECCION
FOLKLORE	A 25 KM AL NORTE DE OLLAGUE

TIPO DE ATRACTIVO	COMUNA
ARQUITECTURA POPULAR ESPONTÁNEA	OLLAGUE

SUBTIPO DEL ATRACTIVO	LOCALIDAD O SECTOR
PUEBLO	COSKA

TIPO DE PROPIEDAD
PÚBLICA

ADMINISTRACION
PÚBLICA

DEMANDA TURISTICA
LOCAL, REGIONAL

DOTACION SERVICIOS BASICOS	LOCALIDAD URBANA MAS CERCANA
AGUA POTABLE, ELECTRICIDAD	OLLAGUE

TELEFONO INFORMACION	DISTANCIA EN KMS	CAPITAL REGIONAL	416
(55) 691051	CAPITAL COMUNAL	25	

USO TURISTICO	ACTUAL	ESTADO DE CONSERVACION	BUENA
----------------------	--------	-------------------------------	-------

DESCRIPCION GENERAL
 Rodeado de altos cerros, su inclemente clima en verano acusa diferencias de temperaturas muy marcadas con -10 grados en la noche y + 25 grados en el día. Su fiesta religiosa es el día 25 de diciembre a Nuestra Señora del Rosario de Andacollo de Coska.



SERVICIO NACIONAL DE TURISMO

ATRATIVOS TURISTICOS 2012

CODIGO ATRACTIVO

REGION DE ANTOFAGASTA

R02154



NOMBRE DEL ATRACTIVO	REGION
OLLAGUE	REGIÓN DE ANTOFAGASTA

JERARQUIA	PROVINCIA
REGIONAL	EL LOA

CATEGORIA	DIRECCION
FOLKLORE	

TIPO DE ATRACTIVO	COMUNA
ARQUITECTURA POPULAR ESPONTÁNEA	OLLAGUE

TIPO DE PROPIEDAD	LOCALIDAD O SECTOR
PÚBLICA	OLLAGUE

ADMINISTRACION
PÚBLICA

SUBTIPO DEL ATRACTIVO	ESTACIONALIDAD DE USO
PUEBLO	TODO EL AÑO

DEMANDA TURISTICA
LOCAL, REGIONAL

DOTACION SERVICIOS BASICOS	LOCALIDAD URBANA MAS CERCANA
AGUA POTABLE, ELECTRICIDAD	OLLAGUE

TELEFONO INFORMACION	DISTANCIA EN KMS	CAPITAL REGIONAL	401
(55) 691051		CAPITAL COMUNAL	0

USO TURISTICO	ACTUAL	ESTADO DE CONSERVACION	BUENA
----------------------	--------	-------------------------------	-------

DESCRIPCION GENERAL
 Ollagüe, cuyo significado en aymará es "Bella Vista", es una comuna emplazada en el altiplano de la Región de Antofagasta, a 3700 msnm. Ollagüe es puerto fronterizo con Aduana, Control de Servicio Agrícola y Ganadero y Retén Fronterizo de Carabineros. Cuenta con servicios básicos y un albergue turístico bien equipado.



SERVICIO NACIONAL DE TURISMO

ATRATIVOS TURISTICOS 2012

CODIGO ATRACTIVO

REGION DE ANTOFAGASTA

R02156



NOMBRE DEL ATRACTIVO
PUEBLO ANTIGUO DE PEINE (MH)

REGION
REGIÓN DE ANTOFAGASTA

JERARQUIA
REGIONAL

PROVINCIA
EL LOA

CATEGORIA
FOLKLORE

DIRECCION

TIPO DE ATRACTIVO
ARQUITECTURA POPULAR ESPONTÁNEA

COMUNA
SAN PEDRO DE ATACAMA

SUBTIPO DEL ATRACTIVO
PUEBLO

LOCALIDAD O SECTOR
PEINE

TIPO DE PROPIEDAD
PÚBLICA

ADMINISTRACION
PÚBLICA

DEMANDA TURISTICA
LOCAL, REGIONAL

DOTACION SERVICIOS BASICOS
AGUA POTABLE. ELECTRICIDAD

ESTACIONALIDAD DE USO
TODO EL AÑO

TELEFONO INFORMACION
(55) 315932

LOCALIDAD URBANA MAS CERCANA
SAN PEDRO DE ATACAMA

DISTANCIA EN KMS	CAPITAL REGIONAL	418
	CAPITAL COMUNAL	102

USO TURISTICO ACTUAL

ESTADO DE CONSERVACION BUENA

DESCRIPCION GENERAL

Declarado Monumento Histórico D.S. 0036 07-01-1992. Tiene 286 habitantes, altitud 2.400 m.s.n.m. Es un oasis de origen prehispánico, emplazado al pie de un monte de la cordillera de los Andes. El oasis se ordena entre dos quebradas, donde se encuentran cultivos. El pueblo data del siglo XVII y fue trasladado desde Peine Viejo, situado en la ribera norte de la quebrada. Por Peine cruzaba el Camino del Inca, usado por Diego de Almagro y Pedro de Valdivia; también, hacia 1835, por el minero y explorador Diego de Almeyda y, en 1855, por Rodolfo Amando Phillippi, en su paso desde Paposos a San Pedro de Atacama. Hoy, el pueblo está dedicado casi exclusivamente a la minería del litio, dejando de lado la agricultura.



SERVICIO NACIONAL DE TURISMO

ATRATIVOS TURISTICOS 2012

CODIGO ATRACTIVO

REGION DE ANTOFAGASTA

R02158



NOMBRE DEL ATRACTIVO
TALABRE

REGION
REGIÓN DE ANTOFAGASTA

JERARQUIA
REGIONAL

PROVINCIA
EL LOA

CATEGORIA
FOLKLORE

DIRECCION

TIPO DE ATRACTIVO
ARQUITECTURA POPULAR ESPONTÁNEA

COMUNA
SAN PEDRO DE ATACAMA

SUBTIPO DEL ATRACTIVO
PUEBLO

LOCALIDAD O SECTOR
TALABRE

TIPO DE PROPIEDAD
PÚBLICA

ADMINISTRACION
PÚBLICA

DEMANDA TURISTICA
LOCAL, REGIONAL

DOTACION SERVICIOS BASICOS
SIN SERVICIOS

ESTACIONALIDAD DE USO
TODO EL AÑO

TELEFONO INFORMACION
(55) 851019

LOCALIDAD URBANA MAS CERCANA
TOCONAO

DISTANCIA EN KMS	CAPITAL REGIONAL	377
	CAPITAL COMUNAL	57

USO TURISTICO ACTUAL

ESTADO DE CONSERVACION BUENA

DESCRIPCION GENERAL

Según el Censo de 2002, la Comunidad de Talabre está compuesta por 59 personas, 30 hombres y 29 mujeres, todos pertenecientes a la Etnia Atacameña. Desde la vida en trashumancia, los talabreños se han dedicado a la confección textil de sus ropas, cuya producción realizan tanto para su propio uso como para la venta que les permite el mercado turístico de la zona. Los productos artesanales son fabricados con lana de oveja y llama y con técnicas ancestrales como el uso de palillos de cactus y el telar atacameño.



SERVICIO NACIONAL DE TURISMO

ATRATIVOS TURISTICOS 2012

CODIGO ATRACTIVO

REGION DE ANTOFAGASTA

R02159



NOMBRE DEL ATRACTIVO	REGION
TOCONAO	REGIÓN DE ANTOFAGASTA

JERARQUIA	PROVINCIA
NACIONAL	EL LOA

CATEGORIA	DIRECCION
FOLKLORE	

TIPO DE ATRACTIVO	COMUNA
ARQUITECTURA POPULAR ESPONTÁNEA	SAN PEDRO DE ATACAMA

TIPO DE PROPIEDAD	LOCALIDAD O SECTOR
PÚBLICA	TOCONAO

ADMINISTRACION
PÚBLICA

SUBTIPO DEL ATRACTIVO	ESTACIONALIDAD DE USO
PUEBLO	TODO EL AÑO

DEMANDA TURISTICA
LOCAL, REGIONAL, NACIONAL

DOTACION SERVICIOS BASICOS	LOCALIDAD URBANA MAS CERCANA
AGUA POTABLE, ELECTRICIDAD	TOCONAO

TELEFONO INFORMACION	DISTANCIA EN KMS	CAPITAL REGIONAL	CAPITAL COMUNAL
(55) 851019		356	38

USO TURISTICO	ACTUAL	ESTADO DE CONSERVACION	BUENA
---------------	--------	------------------------	-------

DESCRIPCION GENERAL

Toconao se ubica en el borde noreste del gran Salar de Atacama, en una pequeña vega al extremo noroeste del Cordón de las Puntas Negras el cual es un ramal occidental de la Cordillera de Domeyko. El pueblo se encuentra a 2.475 msnm. Toconao, es un oasis, que gracias a la pureza del agua, permite el cultivo de todo tipo de frutas. algunas especies nativas y otras traídas por los conquistadores españoles. Sus frutos destacan por su alto contenido de ácido ascórbico (vitamina C) que se debe a sus tierras agrícolas regadas por ríos de menor caudal provenientes de la cordillera y que desembocan en el Gran Salar. La actividad del pueblo se basa en la talla de diversas esculturas de piedra volcánica.

SERVICIO NACIONAL DE TURISMO

ATRATIVOS TURISTICOS 2012

CODIGO ATRACTIVO

REGION DE ANTOFAGASTA

R02160



NOMBRE DEL ATRACTIVO

PUEBLO DE SAN PEDRO DE ATACAMA (ZT)

REGION

REGIÓN DE ANTOFAGASTA

JERARQUIA

INTERNACIONAL

PROVINCIA

EL LOA

CATEGORIA

FOLKLORE

DIRECCION

A 98 KM AL INTERIOR DE CALAMA

COMUNA

SAN PEDRO DE ATACAMA

TIPO DE ATRACTIVO

ARQUITECTURA POPULAR ESPONTÁNEA

LOCALIDAD O SECTOR

SAN PEDRO DE ATACAMA

TIPO DE PROPIEDAD

PÚBLICA

SUBTIPO DEL ATRACTIVO

PUEBLO

ESTACIONALIDAD DE USO

TODO EL AÑO

ADMINISTRACION

PÚBLICA

DOTACION SERVICIOS BASICOS

AGUA POTABLE, ELECTRICIDAD

LOCALIDAD URBANA MAS CERCANA

SAN PEDRO DE ATACAMA

DEMANDA TURISTICA

LOCAL, REGIONAL, NACIONAL,
INTERNACIONAL

TELEFONO INFORMACION

(55) 851019

DISTANCIA	CAPITAL REGIONAL	318
EN KMS	CAPITAL COMUNAL	0

USO TURISTICO ACTUAL

ESTADO DE CONSERVACION BUENA

DESCRIPCION GENERAL

Declarado Zona Típica D.S. 2344 28-03-1980. San Pedro de Atacama es un pequeño poblado ubicado en uno de los oasis que se encuentran en el altiplano de la Región de Antofagasta. En esta zona geográfica se encuentran algunas de las más altas cumbres de la Cordillera de los Andes. Otrora cuna de la cultura atacameña, hoy alberga a 2.500 habitantes aproximadamente. Su gran importancia actual, se debe a que es considerada la capital arqueológica de Chile y a lo extremo de su entorno geográfico, privilegiado en cuanto a la hermosura de sus paisajes. La principal actividad económica del poblado es el turismo, seguido de la agricultura menor (pequeños cultivos y crianza de ganado menor).



SERVICIO NACIONAL DE TURISMO

ATRATIVOS TURISTICOS 2012

REGION DE ANTOFAGASTA

CODIGO ATRACTIVO
R02164



NOMBRE DEL ATRACTIVO
SOCAIRE

REGION
REGIÓN DE ANTOFAGASTA

JERARQUIA
REGIONAL

PROVINCIA
EL LOA

CATEGORIA
FOLKLORE

DIRECCION
A 86 KM DE SAN PEDRO DE ATACAMA

TIPO DE ATRACTIVO
ARQUITECTURA POPULAR ESPONTÁNEA

COMUNA
SAN PEDRO DE ATACAMA

SUBTIPO DEL ATRACTIVO
PUEBLO

LOCALIDAD O SECTOR
SOCAIRE

TIPO DE PROPIEDAD
PÚBLICA

ADMINISTRACION
PÚBLICA

DEMANDA TURISTICA
LOCAL, REGIONAL

DOTACION SERVICIOS BASICOS
AGUA POTABLE. ELECTRICIDAD

ESTACIONALIDAD DE USO
TODO EL AÑO

TELEFONO INFORMACION
(55) 851019

LOCALIDAD URBANA MAS CERCANA
SAN PEDRO DE ATACAMA

DISTANCIA EN KMS	CAPITAL REGIONAL	402
	CAPITAL COMUNAL	86

USO TURISTICO ACTUAL

ESTADO DE CONSERVACION BUENA

DESCRIPCION GENERAL

Si existe un lugar que permita deleitarse con las maravillas escénicas que ofrece el Salar de Atacama, ese es la aldea de Socaire. A 3500 metros por sobre el nivel del mar, Socaire no debe su importancia tanto como principal mirador del salar, sino que también a su artesanía. Los tejidos tradicionales de lanas de ovinos y camélidos, son un ejemplo de ello. La aldea además, cuenta con un albergue para los visitantes que es atendido por miembro de la comunidad.



SERVICIO NACIONAL DE TURISMO

ATRATIVOS TURISTICOS 2012

CODIGO ATRACTIVO

REGION DE ANTOFAGASTA

R02166



NOMBRE DEL ATRACTIVO
SIERRA GORDA

REGION
REGIÓN DE ANTOFAGASTA

JERARQUIA
LOCAL

PROVINCIA
ANTOFAGASTA

CATEGORIA
FOLKLORE

DIRECCION

TIPO DE ATRACTIVO
ARQUITECTURA POPULAR ESPONTÁNEA

COMUNA
SIERRA GORDA

SUBTIPO DEL ATRACTIVO
PUEBLO

LOCALIDAD O SECTOR
SIERRA GORDA

TIPO DE PROPIEDAD
PÚBLICA

ADMINISTRACION
PÚBLICA

DEMANDA TURISTICA
LOCAL

DOTACION SERVICIOS BASICOS
AGUA POTABLE, ELECTRICIDAD

ESTACIONALIDAD DE USO
TODO EL AÑO

TELEFONO INFORMACION
(55) 641915

LOCALIDAD URBANA MAS CERCANA
BAQUEDANO

DISTANCIA EN KMS	CAPITAL REGIONAL	138
	CAPITAL COMUNAL	66

USO TURISTICO ACTUAL

ESTADO DE CONSERVACION BUENA

DESCRIPCION GENERAL

Se ubica en plena pampa calichera a medio camino entre el Puerto de Antofagasta y la ciudad de Calama a orilla de la vía férrea que une el altiplano con la costa. Durante la explotación del mineral de Caracoles Sierra Gorda dada su estratégica ubicación se convirtió en un importante punto de descanso y abastecimiento de las caravanas que transportaban el mineral hacia el puerto y las provisiones rumbo a la mina.

SERVICIO NACIONAL DE TURISMO

ATRATIVOS TURISTICOS 2012

CODIGO ATRACTIVO

REGION DE ANTOFAGASTA

R02167



NOMBRE DEL ATRACTIVO

EX OFICINA SALITRERA SARGENTO ALDEA

REGION

REGIÓN DE ANTOFAGASTA

JERARQUIA

LOCAL

PROVINCIA

ANTOFAGASTA

CATEGORIA

MUSEO O MANIFESTACIÓN CULTURAL

DIRECCION

COMUNA

SIERRA GORDA

TIPO DE ATRACTIVO

LUGAR HISTÓRICO

LOCALIDAD O SECTOR

OFICINA SALITRERA SARGENTO ALDEA

TIPO DE PROPIEDAD

PÚBLICA

SUBTIPO DEL ATRACTIVO

LUGAR HISTÓRICO

ESTACIONALIDAD DE USO

TODO EL AÑO

ADMINISTRACION

PÚBLICA

DOTACION SERVICIOS BASICOS

SIN SERVICIOS

LOCALIDAD URBANA MAS CERCANA

BAQUEDANO

DEMANDA TURISTICA

LOCAL

TELEFONO INFORMACION

(55) 641915

DISTANCIA EN KMS	CAPITAL REGIONAL	105
	CAPITAL COMUNAL	33

USO TURISTICO ACTUAL

ESTADO DE CONSERVACION BUENA

DESCRIPCION GENERAL

El paradero del ferrocarril de Antofagasta a Bolivia, denominado "EL Buitre", facilitaba el acceso a la Oficina "Sargento Aldea", propiedad de la Cía. de Salitre de Antofagasta. A fines del año 1920 un voraz incendio destruyó gran parte de la Oficina, administración, casas para empleados y algunos campamentos. En 1923 fue reconstruida.

SERVICIO NACIONAL DE TURISMO

ATRATIVOS TURISTICOS 2012

CODIGO ATRACTIVO

REGION DE ANTOFAGASTA

R02168



NOMBRE DEL ATRACTIVO

BAQUEDANO

REGION

REGIÓN DE ANTOFAGASTA

JERARQUIA

LOCAL

PROVINCIA

ANTOFAGASTA

CATEGORIA

FOLKLORE

DIRECCION

A 72 KM DE ANTOFAGASTA

TIPO DE ATRACTIVO

ARQUITECTURA POPULAR ESPONTÁNEA

COMUNA

SIERRA GORDA

LOCALIDAD O SECTOR

BAQUEDANO

TIPO DE PROPIEDAD

PÚBLICA

SUBTIPO DEL ATRACTIVO

PUEBLO

ESTACIONALIDAD DE USO

TODO EL AÑO

ADMINISTRACION

PÚBLICA

DOTACION SERVICIOS BASICOS

AGUA POTABLE, ELECTRICIDAD

LOCALIDAD URBANA MAS CERCANA

ANTOFAGASTA

DEMANDA TURISTICA

LOCAL

TELEFONO INFORMACION

(55) 641913

DISTANCIA EN KMS	CAPITAL REGIONAL	72
	CAPITAL COMUNAL	85

USO TURISTICO ACTUAL

ESTADO DE CONSERVACION BUENA

DESCRIPCION GENERAL

Es un poblado de 541 habitantes que se sitúa 1.035 metros de altitud. Aquí podrá visitar el museo Ferroviario y la Antigua Estación, declarada Monumento Nacional. Su importancia se debió a su ubicación estratégica, por ser el lugar por el cual cruzaba el tren longitudinal del norte. En el pueblo se encuentra también una Sala Museográfica, donde los habitantes presentan la historia del lugar por medio de relatos y objetos, ofrecen información turística y regalos.



SERVICIO NACIONAL DE TURISMO

ATRATIVOS TURISTICOS 2012

CODIGO ATRACTIVO

REGION DE ANTOFAGASTA

R02172



NOMBRE DEL ATRACTIVO

RUINAS DE GATICO

REGION

REGIÓN DE ANTOFAGASTA

JERARQUIA

NACIONAL

PROVINCIA

TOCOPILLA

CATEGORIA

MUSEO O MANIFESTACIÓN CULTURAL

DIRECCION

A 70 KM AL SUR DE TOCOPILLA

TIPO DE ATRACTIVO

LUGAR HISTÓRICO

COMUNA

TOCOPILLA

LOCALIDAD O SECTOR

GATICO

TIPO DE PROPIEDAD

PÚBLICA

SUBTIPO DEL ATRACTIVO

LUGAR HISTÓRICO

ESTACIONALIDAD DE USO

TODO EL AÑO

ADMINISTRACION

PÚBLICA

DOTACION SERVICIOS BASICOS

SIN SERVICIOS

LOCALIDAD URBANA MAS CERCANA

TOCOPILLA

DEMANDA TURISTICA

LOCAL, REGIONAL, NACIONAL

TELEFONO INFORMACION

(55) 421347

DISTANCIA EN KMS	CAPITAL REGIONAL	125
	CAPITAL COMUNAL	70

USO TURISTICO ACTUAL

ESTADO DE CONSERVACION BUENA

DESCRIPCION GENERAL

Antiguo puerto boliviano que tras la Guerra del Pacífico pasó a soberanía chilena. Solo quedan el cementerio y algunas ruinas.



SERVICIO NACIONAL DE TURISMO

ATRATIVOS TURISTICOS 2012

CODIGO ATRACTIVO

REGION DE ANTOFAGASTA

R02174



NOMBRE DEL ATRACTIVO	REGION
TOCOPILLA	REGIÓN DE ANTOFAGASTA

JERARQUIA	PROVINCIA
REGIONAL	TOCOPILLA

CATEGORIA	DIRECCION
REALIZACIÓN TÉCNICA, CIENTÍFICA O ARTÍSTICA CONTEMPORÁNEA	

TIPO DE ATRACTIVO	COMUNA
OBRA DE ARTE O TÉCNICA	TOCOPILLA

SUBTIPO DEL ATRACTIVO	LOCALIDAD O SECTOR
CIUDAD	TOCOPILLA

TIPO DE PROPIEDAD
PÚBLICA

ADMINISTRACION
PÚBLICA

DEMANDA TURISTICA
LOCAL, REGIONAL

ESTACIONALIDAD DE USO
TODO EL AÑO

DOTACION SERVICIOS BASICOS	LOCALIDAD URBANA MAS CERCANA
AGUA POTABLE, ELECTRICIDAD	TOCOPILLA

TELEFONO INFORMACION	DISTANCIA EN KMS	CAPITAL REGIONAL	185
(55) 421337		CAPITAL COMUNAL	0

USO TURISTICO	ACTUAL	ESTADO DE CONSERVACION	BUENA
----------------------	--------	-------------------------------	-------

DESCRIPCION GENERAL
 Es la capital de la Provincia de Tocopilla y ocupa una posición equidistante entre las grandes áreas urbanas del Norte Grande, es decir, Iquique y Antofagasta. La superficie total de la comuna es de 4.038,8 km². Según los datos del censo 2002 entregados por el Instituto Nacional de Estadísticas (INE), el total de habitantes de Tocopilla es de 31.986 habitantes.

SERVICIO NACIONAL DE TURISMO

ATRATIVOS TURISTICOS 2012

CODIGO ATRACTIVO

REGION DE ANTOFAGASTA

R02175



NOMBRE DEL ATRACTIVO

SECTOR COSTERO DE COBIJA (ZT)

REGION

REGIÓN DE ANTOFAGASTA

JERARQUIA

NACIONAL

PROVINCIA

TOCOPILLA

CATEGORIA

MUSEO O MANIFESTACIÓN CULTURAL

DIRECCION

ENTRE GATICO Y PUNTA GUASILLA

COMUNA

TOCOPILLA

TIPO DE ATRACTIVO

LUGAR HISTÓRICO

LOCALIDAD O SECTOR

COBIJA

TIPO DE PROPIEDAD

PÚBLICA-PRIVADA

SUBTIPO DEL ATRACTIVO

LUGAR HISTÓRICO

ESTACIONALIDAD DE USO

TODO EL AÑO

ADMINISTRACION

PÚBLICA-PRIVADA

DOTACION SERVICIOS BASICOS

SIN SERVICIOS

LOCALIDAD URBANA MAS CERCANA

TOCOPILLA

DEMANDA TURISTICA

LOCAL, REGIONAL, NACIONAL

TELEFONO INFORMACION

(55) 421347

DISTANCIA	CAPITAL REGIONAL	115
EN KMS	CAPITAL COMUNAL	70

USO TURISTICO ACTUAL

ESTADO DE CONSERVACION REGULAR

DESCRIPCION GENERAL

Declarado Zona Típica D.S. 75 del 12-01-1981. El puerto de Cobija, entra a la historia junto con en el nacimiento de Bolivia como República. En la Asamblea Constituyente convocada por el Mariscal don Antonio José de Sucre, en su sesión octava, efectuada el 28 de julio de 1825; la Asamblea acordó declarar a Cobija como puerto Mayor de la República, los diputados consideraron que una inversión adecuada en la desértica bahía podría muy bien servir a los propósitos marítimos de la naciente república. Hicieron notar que Cobija localizada en la provincia de Atacama estaba sujeta a tratarse con los emisarios de la República Argentina.


SERVICIO NACIONAL DE TURISMO

ATRATIVOS TURISTICOS 2012

CODIGO ATRACTIVO

REGION DE ANTOFAGASTA

R02180



NOMBRE DEL ATRACTIVO SALAR DE TALAR
REGION REGIÓN DE ANTOFAGASTA

JERARQUIA REGIONAL
PROVINCIA EL LOA

CATEGORIA SITIO NATURAL
DIRECCION

TIPO DE ATRACTIVO PLANICIE
COMUNA SAN PEDRO DE ATACAMA

SUBTIPO DEL ATRACTIVO SALINA
LOCALIDAD O SECTOR SALAR DE TALAR

TIPO DE PROPIEDAD PÚBLICA

ADMINISTRACION PÚBLICA

DEMANDA TURISTICA LOCAL, REGIONAL

DOTACION SERVICIOS BASICOS SIN SERVICIOS
ESTACIONALIDAD DE USO TODO EL AÑO
LOCALIDAD URBANA MAS CERCANA SOCAIRE

TELEFONO INFORMACION (55) 851019
DISTANCIA EN KMS CAPITAL REGIONAL 495
 CAPITAL COMUNAL 175

USO TURISTICO ACTUAL
ESTADO DE CONSERVACION BUENA

DESCRIPCION GENERAL

Es un cuerpo salino con una superficie de 46 kilómetros cuadrados. Se ubica en el límite norte de la Puna de Atacama a una altitud de 3.950 msnm. Forma parte de una serie de salinas y lagos salados ubicadas a lo largo de las estribaciones de una cadena de volcanes que se extienden por el borde oriental de la gran depresión ocupada por el Salar de Atacama. Una importante lengua de escoria volcánica proviene del complejo de Caichinque, la cual forma dos lóbulos en dirección al Salar de Talar. La vegetación del lugar se caracteriza por la presencia de gramíneas cespitosas.



SERVICIO NACIONAL DE TURISMO

ATRATIVOS TURISTICOS 2012

REGION DE ANTOFAGASTA

CODIGO ATRACTIVO
R02182



NOMBRE DEL ATRACTIVO
LAGUNA AGUAS CALIENTES

REGION
REGIÓN DE ANTOFAGASTA

JERARQUIA
NACIONAL

PROVINCIA
EL LOA

CATEGORIA
SITIO NATURAL

DIRECCION

TIPO DE ATRACTIVO
LAGO, LAGUNA O HUMEDAL

COMUNA
SAN PEDRO DE ATACAMA

LOCALIDAD O SECTOR
LAGUNA AGUAS CALIENTES

TIPO DE PROPIEDAD
PÚBLICA

SUBTIPO DEL ATRACTIVO
LAGO, LAGUNA O HUMEDAL

ESTACIONALIDAD DE USO
TODO EL AÑO

ADMINISTRACION
PÚBLICA

DOTACION SERVICIOS BASICOS
SIN SERVICIOS

LOCALIDAD URBANA MAS CERCANA
SAN PEDRO DE ATACAMA

DEMANDA TURISTICA
LOCAL, REGIONAL, NACIONAL

TELEFONO INFORMACION
(55) 383320

DISTANCIA EN KMS	CAPITAL REGIONAL	455
	CAPITAL COMUNAL	135

USO TURISTICO ACTUAL

ESTADO DE CONSERVACION BUENA

DESCRIPCION GENERAL

Corresponde a uno de los 7 sectores de la Reserva Nacional los Flamencos. Entre la flora existente se encuentra la Tola de Agua y la Tola Amaia y en su fauna la Vicuña y el Zorro Culpeo.

SERVICIO NACIONAL DE TURISMO

ATRATIVOS TURISTICOS 2012

CODIGO ATRACTIVO

REGION DE ANTOFAGASTA

R02184



NOMBRE DEL ATRACTIVO

LAGUNA SALADA

REGION

REGIÓN DE ANTOFAGASTA

JERARQUIA

LOCAL

PROVINCIA

EL LOA

CATEGORIA

SITIO NATURAL

DIRECCION

COMUNA

SAN PEDRO DE ATACAMA

TIPO DE ATRACTIVO

LAGO, LAGUNA O HUMEDAL

LOCALIDAD O SECTOR

LAGUNA SALADA

TIPO DE PROPIEDAD

PÚBLICA

SUBTIPO DEL ATRACTIVO

LAGO, LAGUNA O HUMEDAL

ESTACIONALIDAD DE USO

TODO EL AÑO

ADMINISTRACION

PÚBLICA

DOTACION SERVICIOS BASICOS

SIN SERVICIOS

LOCALIDAD URBANA MAS CERCANA

PEINE

DEMANDA TURISTICA

LOCAL

TELEFONO INFORMACION

(55) 851019

DISTANCIA EN KMS	CAPITAL REGIONAL	420
	CAPITAL COMUNAL	105

USO TURISTICO POTENCIAL

ESTADO DE CONSERVACION BUENA

DESCRIPCION GENERAL

Es muy extensa y se encuentra rodeada de costras blancas de sal. Sobre la superficie flotan pequeños cristales del mineral. Desde aquí se observa, en todo su esplendor, la cordillera con sus montañas y cimas nevadas.

SERVICIO NACIONAL DE TURISMO

ATRATIVOS TURISTICOS 2012

CODIGO ATRACTIVO

REGION DE ANTOFAGASTA

R02185



NOMBRE DEL ATRACTIVO

LAGUNA TEBINQUINCHE

REGION

REGIÓN DE ANTOFAGASTA

JERARQUIA

LOCAL

PROVINCIA

EL LOA

CATEGORIA

SITIO NATURAL

DIRECCION

A 30 KM DE SAN PEDRO DE ATACAMA

COMUNA

SAN PEDRO DE ATACAMA

TIPO DE ATRACTIVO

LAGO, LAGUNA O HUMEDAL

LOCALIDAD O SECTOR

SALAR DE ATACAMA

TIPO DE PROPIEDAD

PÚBLICA

SUBTIPO DEL ATRACTIVO

LAGO, LAGUNA O HUMEDAL

ESTACIONALIDAD DE USO

TODO EL AÑO

ADMINISTRACION

PÚBLICA

DOTACION SERVICIOS BASICOS

SIN SERVICIOS

LOCALIDAD URBANA MAS CERCANA

SAN PEDRO DE ATACAMA

DEMANDA TURISTICA

LOCAL

TELEFONO INFORMACION

(55) 851019

DISTANCIA EN KMS	CAPITAL REGIONAL	348
	CAPITAL COMUNAL	30

USO TURISTICO ACTUAL

ESTADO DE CONSERVACION BUENA

DESCRIPCION GENERAL

Los Ojos del Salar son lagunas del Salar de Atacama y se han convertido en una fuerte atracción turística debido a que en ellas se puede tomar un baño y sentir el efecto gravitatorio por la fuerte concentración de sales minerales en el agua. Conocidas como las lagunas de Cejar y Tebinquinche ubicadas en el sector norte del Salar de Atacama. Se accede por un camino de arenales, en donde es posible encontrar fauna endémica del salar, es recomendable ir con guía, debido a la cantidad de caminos que lo cruzan. Una fuerte concentración de sales minerales como el litio y el azufre hacen que estas lagunas sean un baño bien reconfortable. Es importante llevar agua dulce para después del baño.

SERVICIO NACIONAL DE TURISMO

ATRATIVOS TURISTICOS 2012

CODIGO ATRACTIVO

REGION DE ANTOFAGASTA

R02186



NOMBRE DEL ATRACTIVO PARQUE ARQUEOLÓGICO DE QUILLAGUA
REGION REGIÓN DE ANTOFAGASTA

JERARQUIA REGIONAL
PROVINCIA TOCOPILLA

CATEGORIA MUSEO O MANIFESTACIÓN CULTURAL
DIRECCION

TIPO DE ATRACTIVO RUINA O LUGAR ARQUEOLÓGICO
COMUNA MARIA ELENA

SUBTIPO DEL ATRACTIVO RUINA O LUGAR ARQUEOLÓGICO
LOCALIDAD O SECTOR GEOGLIFOS DE QUILLAGUA

TIPO DE PROPIEDAD PÚBLICA

ADMINISTRACION PÚBLICA

DEMANDA TURISTICA LOCAL, REGIONAL

DOTACION SERVICIOS BASICOS SIN SERVICIOS
ESTACIONALIDAD DE USO TODO EL AÑO

TELEFONO INFORMACION (55) 557708
LOCALIDAD URBANA MAS CERCANA QUILLAGUA
DISTANCIA EN KMS CAPITAL REGIONAL 300
 CAPITAL COMUNAL 80

USO TURISTICO ACTUAL **ESTADO DE CONSERVACION** BUENA

DESCRIPCION GENERAL
 Los geoglifos del norte de Chile, se ubican preferentemente en las grandes quebradas, siendo el río Loa el límite más austral, sin embargo es posible encontrar conjuntos de geoglifos con temáticas realistas y abstractas en el sitio La Encañada al sur de Quillagua, sitio Chug Chug cerca de la ruta que une Chuquicamata con María Elena, y el Parque de Petroglifos de Calartoco que se diseminan por un amplio sector en las cercanías del río Loa en Quillagua.



SERVICIO NACIONAL DE TURISMO

ATRATIVOS TURISTICOS 2012

CODIGO ATRACTIVO

REGION DE ANTOFAGASTA

R02188



NOMBRE DEL ATRACTIVO

VOLCÁN SAN PABLO

REGION

REGIÓN DE ANTOFAGASTA

JERARQUIA

NACIONAL

PROVINCIA

EL LOA

CATEGORIA

SITIO NATURAL

DIRECCION

TIPO DE ATRACTIVO

MONTAÑA

COMUNA

CALAMA

LOCALIDAD O SECTOR

VOLCÁN SAN PABLO

TIPO DE PROPIEDAD

PÚBLICA

SUBTIPO DEL ATRACTIVO

VOLCÁN

ESTACIONALIDAD DE USO

TODO EL AÑO

ADMINISTRACION

PÚBLICA

DOTACION SERVICIOS BASICOS

SIN SERVICIOS

LOCALIDAD URBANA MAS CERCANA

CONCHI

DEMANDA TURISTICA

LOCAL, REGIONAL, NACIONAL

TELEFONO INFORMACION

(55) 755228

DISTANCIA EN KMS	CAPITAL REGIONAL	665
	CAPITAL COMUNAL	150

USO TURISTICO ACTUAL CON RESTRICCIÓN

ESTADO DE CONSERVACION BUENA

DESCRIPCION GENERAL

El San Pablo, junto a su hermano mayor, San Pedro, son las montañas más sobresalientes por su altura viéndolas desde la cercana Calama. La particularidad del San Pablo está en su cráter que presenta un enorme tamaño, el cual prácticamente partió al volcán. El San Pablo está unido al San Pedro por un portezuelo a 5000 m., siendo el San Pablo la cumbre de más al este. Subir cumbres como la del San Pablo o el San Pedro nos revelan un paisaje mágico desde las alturas del desierto y nos muestra la inmensidad del mismo, en un viaje que vale la pena hacer.



SERVICIO NACIONAL DE TURISMO

ATRATIVOS TURISTICOS 2012

CODIGO ATRACTIVO

REGION DE ANTOFAGASTA

R02191



NOMBRE DEL ATRACTIVO	REGION
PLAYA PUNTA DE ATALA	REGIÓN DE ANTOFAGASTA

JERARQUIA	PROVINCIA
REGIONAL	TOCOPILLA

CATEGORIA	DIRECCION
SITIO NATURAL	A 23 KM AL SUR DE TOCOPILLA

TIPO DE ATRACTIVO	COMUNA
COSTA	TOCOPILLA

TIPO DE PROPIEDAD	LOCALIDAD O SECTOR
PÚBLICA	PLAYA PUNTA ATALA

SUBTIPO DEL ATRACTIVO	ESTACIONALIDAD DE USO
PLAYA O BALNEARIO	ENERO Y FEBRERO

DOTACION SERVICIOS BASICOS	LOCALIDAD URBANA MAS CERCANA
SIN SERVICIOS	TOCOPILLA

TELEFONO INFORMACION	DISTANCIA EN KMS	CAPITAL REGIONAL	160
(55) 421347		CAPITAL COMUNAL	23

USO TURISTICO	ACTUAL	ESTADO DE CONSERVACION	BUENA
----------------------	--------	-------------------------------	-------

DESCRIPCION GENERAL

Pequeña bahía abrigada naturalmente por grandes roqueríos, de aguas apacibles aptas para el baño, pesca de orilla y actividades náuticas. Playa de aproximadamente 3 kms. de extensión. Sus aguas son transparentes y de alta salinidad. Posee variedad de aves marinas, y también lobos marinos, lagartos y pelícanos. Excelente playa para el baño que además posee marisqueñas. Es apta para la práctica de la pesca deportiva, para el baño y la práctica de deportes. Se accede por un camino de ripio.



SERVICIO NACIONAL DE TURISMO

ATRATIVOS TURISTICOS 2012

REGION DE ANTOFAGASTA

CODIGO ATRACTIVO
R02194



NOMBRE DEL ATRACTIVO
MINA DE CHUQUICAMATA

REGION
REGIÓN DE ANTOFAGASTA

JERARQUIA
INTERNACIONAL

PROVINCIA
EL LOA

CATEGORIA
REALIZACIÓN TÉCNICA, CIENTÍFICA O ARTÍSTICA CONTEMPORÁNEA

DIRECCION
A 16 KM AL NORTE DE CALAMA

TIPO DE ATRACTIVO
EXPLOTACIÓN MINERA

COMUNA
CALAMA

LOCALIDAD O SECTOR
CHUQUICAMATA

TIPO DE PROPIEDAD
PRIVADA

SUBTIPO DEL ATRACTIVO
EXPLOTACIÓN MINERA

ESTACIONALIDAD DE USO
TODO EL AÑO

ADMINISTRACION
PRIVADA

DOTACION SERVICIOS BASICOS
AGUA POTABLE, ELECTRICIDAD

LOCALIDAD URBANA MAS CERCANA
CALAMA

DEMANDA TURISTICA
LOCAL, REGIONAL, NACIONAL, INTERNACIONAL

TELEFONO INFORMACION
(55) 322122

DISTANCIA EN KMS	CAPITAL REGIONAL	230
	CAPITAL COMUNAL	16

USO TURISTICO POTENCIAL

ESTADO DE CONSERVACION BUENA

DESCRIPCION GENERAL

Mina de cobre y oro a cielo abierto y antiguo campamento minero. Considerada una de las más grandes del mundo (junto con la Bingham Canyon Mine, cerca de Salt Lake City en Estados Unidos), en su tipo y es la mayor en producción de cobre de Chile. Chuquibambilla es administrada por la empresa estatal, Codelco. La mina posee una forma elíptica, con una superficie de unas 800 ha y unos 1.250 m de profundidad. Inició la producción de cobre en 1915 y hasta el 2007 tenía un campamento o poblado minero, destinado a albergar a los trabajadores y sus familias.

SERVICIO NACIONAL DE TURISMO

ATRATIVOS TURISTICOS 2012

CODIGO ATRACTIVO

REGION DE ANTOFAGASTA

R02195



NOMBRE DEL ATRACTIVO

PUEBLO DE AYQUINA Y CAMPOS DE CULTIVO (ZT)

REGION

REGIÓN DE ANTOFAGASTA

JERARQUIA

NACIONAL

PROVINCIA

EL LOA

CATEGORIA

FOLKLORE

DIRECCION

A 74 KM AL ESTE DE CALAMA

COMUNA

CALAMA

TIPO DE ATRACTIVO

ARQUITECTURA POPULAR ESPONTÁNEA

LOCALIDAD O SECTOR

AYQUINA

TIPO DE PROPIEDAD

PÚBLICA

SUBTIPO DEL ATRACTIVO

PUEBLO

ESTACIONALIDAD DE USO

TODO EL AÑO

ADMINISTRACION

PÚBLICA

DOTACION SERVICIOS BASICOS

AGUA POTABLE, ELECTRICIDAD

LOCALIDAD URBANA MAS CERCANA

CASPANA

DEMANDA TURISTICA

LOCAL, REGIONAL, NACIONAL

TELEFONO INFORMACION

(55) 341314

DISTANCIA EN KMS	CAPITAL REGIONAL	289
	CAPITAL COMUNAL	74

USO TURISTICO ACTUAL

ESTADO DE CONSERVACION BUENA

DESCRIPCION GENERAL

Declarado Zona Típica D.S. 0862 del 27/08/1974. Empinada a los 2.980 m.s.n.m., es una aldea de patrón aglutinado en que la disposición de sus escasas viviendas está de manera escalonada en la riberla de la quebrada y a uno y otro lado de un eje central sobre el que se sitúa la plaza e iglesia, en un espacio determinado por una depresión. Los Ayquineños son poblaciones de base indígena que tienen una economía comunitaria agraria-pastoril.



SERVICIO NACIONAL DE TURISMO

ATRATIVOS TURISTICOS 2012

CODIGO ATRACTIVO

REGION DE ANTOFAGASTA

R02196



NOMBRE DEL ATRACTIVO

VOLCÁN PUTANA

REGION

REGIÓN DE ANTOFAGASTA

JERARQUIA

NACIONAL

PROVINCIA

EL LOA

CATEGORIA

SITIO NATURAL

DIRECCION

COMUNA

SAN PEDRO DE ATACAMA

TIPO DE ATRACTIVO

MONTAÑA

LOCALIDAD O SECTOR

VOLCÁN PUTANA

TIPO DE PROPIEDAD

PÚBLICA

SUBTIPO DEL ATRACTIVO

VOLCÁN

ESTACIONALIDAD DE USO

TODO EL AÑO

ADMINISTRACION

PÚBLICA

DOTACION SERVICIOS BASICOS

SIN SERVICIOS

LOCALIDAD URBANA MAS CERCANA

SAN PEDRO DE ATACAMA

DEMANDA TURISTICA

LOCAL, REGIONAL, NACIONAL

TELEFONO INFORMACION

(55) 851003

DISTANCIA CAPITAL REGIONAL

420

EN KMS CAPITAL COMUNAL

100

USO TURISTICO ACTUAL CON RESTRICCIÓN

ESTADO DE CONSERVACION BUENA

DESCRIPCION GENERAL

Putana (también conocido como Jorgencal o Machuca) es un estrato volcán ubicado en la frontera sur entre Bolivia y Chile. Se encuentra inmediatamente al norte del complejo Sairecabur y al sur del Tocarpu. Tiene una intensa actividad fumarolica en su cumbre.

SERVICIO NACIONAL DE TURISMO

ATRATIVOS TURISTICOS 2012

CODIGO ATRACTIVO

REGION DE ANTOFAGASTA

R02198



NOMBRE DEL ATRACTIVO

PUEBLO DE SAN FRANCISCO DE CHIU CHIU (ZT)

REGION

REGIÓN DE ANTOFAGASTA

JERARQUIA

NACIONAL

PROVINCIA

EL LOA

CATEGORIA

FOLKLORE

DIRECCION

A 33 KM AL ESTE DE CALAMA

COMUNA

CALAMA

TIPO DE ATRACTIVO

ARQUITECTURA POPULAR ESPONTÁNEA

LOCALIDAD O SECTOR

CHIU CHIU

TIPO DE PROPIEDAD

PÚBLICA

SUBTIPO DEL ATRACTIVO

PUEBLO

ESTACIONALIDAD DE USO

TODO EL AÑO

ADMINISTRACION

PÚBLICA

DOTACION SERVICIOS BASICOS

AGUA POTABLE, ELECTRICIDAD

LOCALIDAD URBANA MAS CERCANA

CHIUCHIU

DEMANDA TURISTICA

LOCAL, REGIONAL, NACIONAL

TELEFONO INFORMACION

(55) 315932

DISTANCIA EN KMS	CAPITAL REGIONAL	248
	CAPITAL COMUNAL	33

USO TURISTICO POTENCIAL

ESTADO DE CONSERVACION BUENA

DESCRIPCION GENERAL

Declarado Zona Típica D.E. 207 del 29-03-2004. A una altura de 2.525 m.s.n.m. Está situado cercano a las confluencias del río Salado y río Loa en tierras fértiles que determinan la economía y supervivencia de sus algo más de 725 habitantes. Este pequeño poblado fue la primera aldea en el Loa, lugar donde se asentaron grupos de cazadores-recolectores hacia el 1.000 a. C. (período tardío), época en que se advierte, por la evidencia arqueológica, de una ocupación de todos los nichos habitables del Loa Superior, y de la formación de centenas de hectáreas aterrazadas artificialmente, que demuestran una evidente vocación agrícola.

SERVICIO NACIONAL DE TURISMO

ATRATIVOS TURISTICOS 2012

CODIGO ATRACTIVO

REGION DE ANTOFAGASTA

R02202



NOMBRE DEL ATRACTIVO
 EX OFICINA SALITRERA JOSÉ FRANCISCO VERGARA

REGION
 REGIÓN DE ANTOFAGASTA

JERARQUIA
 LOCAL

PROVINCIA
 TOCOPILLA

CATEGORIA
 MUSEO O MANIFESTACIÓN CULTURAL

DIRECCION

TIPO DE ATRACTIVO
 LUGAR HISTÓRICO

COMUNA
 MARIA ELENA

SUBTIPO DEL ATRACTIVO
 LUGAR HISTÓRICO

LOCALIDAD O SECTOR
 OFICINA VERGARA

TIPO DE PROPIEDAD
 PÚBLICA

ADMINISTRACION
 PÚBLICA

DEMANDA TURISTICA
 LOCAL

DOTACION SERVICIOS BASICOS
 SIN SERVICIOS

ESTACIONALIDAD DE USO
 TODO EL AÑO

TELEFONO INFORMACION
 (55) 557708

LOCALIDAD URBANA MAS CERCANA
 MARIA ELENA

DISTANCIA EN KMS	CAPITAL REGIONAL	201
	CAPITAL COMUNAL	19

USO TURISTICO ACTUAL

ESTADO DE CONSERVACION BUENA

DESCRIPCION GENERAL

Al remontarse a la historia pampina la oficina “José Francisco Vergara” fue construida entre los años 1918 y 1919, en el denominado Cantón del Toco. Las faenas en este campamento salitrero paralizaron entre 1974 y 1977, posteriormente, Soquimich (actual SQM) donó el odeón y su entorno a la entonces sede Antofagasta de la Universidad de Chile.

SERVICIO NACIONAL DE TURISMO

ATRATIVOS TURISTICOS 2012

CODIGO ATRACTIVO

REGION DE ANTOFAGASTA

R02203



NOMBRE DEL ATRACTIVO

EX OFICINA SALITRERA PEDRO DE VALDIVIA (MH)

REGION

REGIÓN DE ANTOFAGASTA

JERARQUIA

NACIONAL

PROVINCIA

TOCOPILLA

CATEGORIA

MUSEO O MANIFESTACIÓN CULTURAL

DIRECCION

60 KM AL ESTE DE TOCOPILLA

TIPO DE ATRACTIVO

LUGAR HISTÓRICO

COMUNA

MARIA ELENA

LOCALIDAD O SECTOR

OFICINA PEDRO DE VALDIVIA

TIPO DE PROPIEDAD

PRIVADA

SUBTIPO DEL ATRACTIVO

LUGAR HISTÓRICO

ESTACIONALIDAD DE USO

TODO EL AÑO

ADMINISTRACION

PRIVADA

DOTACION SERVICIOS BASICOS

SIN SERVICIOS

LOCALIDAD URBANA MAS CERCANA

MARIA ELENA

DEMANDA TURISTICA

LOCAL, REGIONAL, NACIONAL

TELEFONO INFORMACION

(55) 557708

DISTANCIA EN KMS	CAPITAL REGIONAL	212
	CAPITAL COMUNAL	48

USO TURISTICO ACTUAL

ESTADO DE CONSERVACION REGULAR

DESCRIPCION GENERAL

Declarada Monumento Histórico D.E. 209 del 12/04/1996. En 1925 los hermanos Guggenheim comenzaron la construcción de la primera planta que funcionaría con nueva tecnología, la Oficina Salitrera "María Elena". Toda la experiencia obtenida en este primer establecimiento se volcó en el segundo y último de ellos, la Oficina "Pedro de Valdivia", construida en 1931. La Oficina "Pedro de Valdivia" era, como todos los centros calicheros, una verdadera ciudad, dotada de todos los establecimientos y servicios necesarios para la vida cotidiana de trabajadores y administradores. La Oficina se conserva hasta hoy sin mayores variaciones con respecto a lo que era en la década del '30. Más información en www.monumentos.cl



SERVICIO NACIONAL DE TURISMO

ATRATIVOS TURISTICOS 2012

CODIGO ATRACTIVO

REGION DE ANTOFAGASTA

R02204



NOMBRE DEL ATRACTIVO

RÍO GRANDE

REGION

REGIÓN DE ANTOFAGASTA

JERARQUIA

REGIONAL

PROVINCIA

EL LOA

CATEGORIA

FOLKLORE

DIRECCION

80 KM AL NOROESTE DE SAN PEDRO DE ATACAMA

COMUNA

SAN PEDRO DE ATACAMA

TIPO DE ATRACTIVO

ARQUITECTURA POPULAR ESPONTÁNEA

LOCALIDAD O SECTOR

RÍO GRANDE

TIPO DE PROPIEDAD

PÚBLICA

SUBTIPO DEL ATRACTIVO

PUEBLO

ESTACIONALIDAD DE USO

TODO EL AÑO

ADMINISTRACION

PÚBLICA

DOTACION SERVICIOS BASICOS

ELECTRICIDAD

LOCALIDAD URBANA MAS CERCANA

SAN PEDRO DE ATACAMA

DEMANDA TURISTICA

LOCAL, REGIONAL

TELEFONO INFORMACION

(55) 851019

DISTANCIA CAPITAL REGIONAL

410

EN KMS CAPITAL COMUNAL

80

USO TURISTICO POTENCIAL

ESTADO DE CONSERVACION BUENA

DESCRIPCION GENERAL

Se ubica en la ribera del río por el cual todos sus pobladores guardan un ancestral respeto atribuyéndole la gracia de la vida a través del agua. En el pueblo se encuentra la Iglesia de Río Grande en la que cada 25 de julio se lleva a cabo la fiesta de San Santiago, patrono de esta localidad. Los atacameños también celebran la limpia de canales del río para agradarlo.



SERVICIO NACIONAL DE TURISMO

ATRATIVOS TURISTICOS 2012

REGION DE ANTOFAGASTA

CODIGO ATRACTIVO
R02205



NOMBRE DEL ATRACTIVO VALLE DE LA LUNA Y PARTE DE LA SIERRA DE ORBATE (SN)
REGION REGIÓN DE ANTOFAGASTA

JERARQUIA INTERNACIONAL
PROVINCIA EL LOA

CATEGORIA SITIO NATURAL
DIRECCION 15 KM AL NORPONIENTE DE SAN PEDRO

TIPO DE ATRACTIVO LUGAR INTERÉS GEOLÓGICO O PALEONTOLÓGICO
COMUNA SAN PEDRO DE ATACAMA

SUBTIPO DEL ATRACTIVO LUGAR INTERÉS GEOLÓGICO O PALEONTOLÓGICO
LOCALIDAD O SECTOR VALLE DE LA LUNA

TIPO DE PROPIEDAD
PÚBLICA

ADMINISTRACION
PÚBLICA

DEMANDA TURISTICA
LOCAL, REGIONAL, NACIONAL, INTERNACIONAL

ESTACIONALIDAD DE USO
TODO EL AÑO

DOTACION SERVICIOS BASICOS SIN SERVICIOS
LOCALIDAD URBANA MAS CERCANA SAN PEDRO DE ATACAMA

TELEFONO INFORMACION (55) 383320
DISTANCIA EN KMS CAPITAL REGIONAL 305
CAPITAL COMUNAL 15

USO TURISTICO POTENCIAL
ESTADO DE CONSERVACION BUENA

DESCRIPCION GENERAL

Declarado Santuario de la Naturaleza D.S. 0037 07/01/1982. Forma parte de la Reserva Nacional Los Flamencos. Consiste en una depresión, rodeada por la Sierra de Orbate, en plena Cordillera de La Sal y en el borde del Salar de Atacama, con una superficie aproximada de 13.200 ha. La erosión fluvial y eólica ha tallado en el suelo formas escultóricas de grises, rojos y ocres minerales que le dan una apariencia lunar muy llamativa. Más información www.monumentos.cl



SERVICIO NACIONAL DE TURISMO

ATRATIVOS TURISTICOS 2012

CODIGO ATRACTIVO

REGION DE ANTOFAGASTA

R02206



NOMBRE DEL ATRACTIVO

TAMBILLO

REGION

REGIÓN DE ANTOFAGASTA

JERARQUIA

LOCAL

PROVINCIA

EL LOA

CATEGORIA

FOLKLORE

DIRECCION

COMUNA

SAN PEDRO DE ATACAMA

TIPO DE ATRACTIVO

ARQUITECTURA POPULAR ESPONTÁNEA

LOCALIDAD O SECTOR

TAMBILLO

TIPO DE PROPIEDAD

PÚBLICA

SUBTIPO DEL ATRACTIVO

PUEBLO

ESTACIONALIDAD DE USO

TODO EL AÑO

ADMINISTRACION

PÚBLICA

DOTACION SERVICIOS BASICOS

SIN SERVICIOS

LOCALIDAD URBANA MAS CERCANA

SAN PEDRO DE ATACAMA

DEMANDA TURISTICA

LOCAL

TELEFONO INFORMACION

(55) 383320

DISTANCIA EN KMS	CAPITAL REGIONAL	347
	CAPITAL COMUNAL	27

USO TURISTICO ACTUAL

ESTADO DE CONSERVACION BUENA

DESCRIPCION GENERAL

Pertenece a la Reserva Nacional Los Flamencos. Es una antigua aguada en el camino tropero, posee 535 ha de Tamarugos.

SERVICIO NACIONAL DE TURISMO

ATRATIVOS TURISTICOS 2012

CODIGO ATRACTIVO

REGION DE ANTOFAGASTA

R02209



NOMBRE DEL ATRACTIVO

EX OFICINA SALITRERA FRANCISCO PUELMA (MH)

REGION

REGIÓN DE ANTOFAGASTA

JERARQUIA

NACIONAL

PROVINCIA

ANTOFAGASTA

CATEGORIA

MUSEO O MANIFESTACIÓN CULTURAL

DIRECCION

A 26 KM AL NORTE DE BAQUEDANO

TIPO DE ATRACTIVO

LUGAR HISTÓRICO

COMUNA

SIERRA GORDA

LOCALIDAD O SECTOR

OFICINA PUELMA

TIPO DE PROPIEDAD

PÚBLICA

SUBTIPO DEL ATRACTIVO

LUGAR HISTÓRICO

ESTACIONALIDAD DE USO

TODO EL AÑO

ADMINISTRACION

PÚBLICA

DOTACION SERVICIOS BASICOS

SIN SERVICIOS

LOCALIDAD URBANA MAS CERCANA

BAQUEDANO

DEMANDA TURISTICA

LOCAL, REGIONAL, NACIONAL

TELEFONO INFORMACION

(55) 641915

DISTANCIA EN KMS	CAPITAL REGIONAL	97
	CAPITAL COMUNAL	26

USO TURISTICO ACTUAL

ESTADO DE CONSERVACION REGULAR

DESCRIPCION GENERAL

Declarada Monumento Histórico D.S. 0281 del 23/05/1989. Se llamó Oficina Carmen Alto y se constituyó en una de las oficinas salitreras más importantes, gracias a su capacidad de producción. Poseía una planta de Fuerza Eléctrica capaz de dotarla de energía y, además, a otras de la misma empresa. La Oficina Francisco Puelma dejó de funcionar en 1932 y, en 1988, se instaló una empresa para extraer yodo. De ella sólo quedan hoy sus muros y cementerio. Antaño, la población alcanzó hasta los 4.800 habitantes, que construyeron un ordenado poblado. Utilizaron como material para alzar sus viviendas piedras sacadas de la costra del salar.



SERVICIO NACIONAL DE TURISMO

ATRATIVOS TURISTICOS 2012

CODIGO ATRACTIVO

REGION DE ANTOFAGASTA

R02210

NOMBRE DEL ATRACTIVO

PUNTA LOBERÍA

REGION

REGIÓN DE ANTOFAGASTA

JERARQUIA

LOCAL

PROVINCIA

ANTOFAGASTA

CATEGORIA

SITIO NATURAL

DIRECCION

A 10 KM AL SUR DE MEJILLONES

TIPO DE ATRACTIVO

COSTA

COMUNA

MEJILLONES

LOCALIDAD O SECTOR

PUNTA LOBERÍA

TIPO DE PROPIEDAD

PÚBLICA

SUBTIPO DEL ATRACTIVO

PENÍNSULA, CABO O PUNTA

ESTACIONALIDAD DE USO

TODO EL AÑO

ADMINISTRACION

PÚBLICA

DOTACION SERVICIOS BASICOS

SIN SERVICIOS

LOCALIDAD URBANA MAS CERCANA

MEJILLONES

DEMANDA TURISTICA

LOCAL

TELEFONO INFORMACION

(55) 557308

DISTANCIA CAPITAL REGIONAL

65

EN KMS CAPITAL COMUNAL

10

USO TURISTICO ACTUAL

ESTADO DE CONSERVACION BUENA

DESCRIPCION GENERAL



SERVICIO NACIONAL DE TURISMO

ATRATIVOS TURISTICOS 2012

CODIGO ATRACTIVO

REGION DE ANTOFAGASTA

R02211



NOMBRE DEL ATRACTIVO

LAGUNA MIÑIQUES

REGION

REGIÓN DE ANTOFAGASTA

JERARQUIA

NACIONAL

PROVINCIA

EL LOA

CATEGORIA

SITIO NATURAL

DIRECCION

TIPO DE ATRACTIVO

LAGO, LAGUNA O HUMEDAL

COMUNA

SAN PEDRO DE ATACAMA

LOCALIDAD O SECTOR

LAGUNA MIÑIQUES

TIPO DE PROPIEDAD

PÚBLICA

SUBTIPO DEL ATRACTIVO

LAGO, LAGUNA O HUMEDAL

ESTACIONALIDAD DE USO

TODO EL AÑO

ADMINISTRACION

PÚBLICA

DOTACION SERVICIOS BASICOS

SIN SERVICIOS

LOCALIDAD URBANA MAS CERCANA

SAN PEDRO DE ATACAMA

DEMANDA TURISTICA

LOCAL, REGIONAL, NACIONAL

TELEFONO INFORMACION

(55) 383320

DISTANCIA EN KMS	CAPITAL REGIONAL	440
	CAPITAL COMUNAL	120

USO TURISTICO ACTUAL

ESTADO DE CONSERVACION BUENA

DESCRIPCION GENERAL

Pertenece a la Reserva Nacional Los Flamencos. Se encuentra en el Altiplano de la Región de Antofagasta, cerca del borde oriental de la cuenca del salar de Atacama. Hacia el sur un cordón de baja altura la separa del Callejón Varela, que podría haber sido una antigua vía de desagüe. Al norte su cuenca colinda con la cuenca de la laguna Miscanti, de la cual la separa un cordón de lavas de unos 1200 m de ancho. El portezuelo entre las dos cuencas es muy bajo. Generalmente los estudios asocian las dos lagunas en un solo sistema. La laguna salada Miñiques se encuentra unos 10 metros más bajo que la laguna salobre Miscanti, por lo que se supone que las aguas de la laguna Miscanti se infiltran hacia la laguna

SERVICIO NACIONAL DE TURISMO

ATRATIVOS TURISTICOS 2012

CODIGO ATRACTIVO

REGION DE ANTOFAGASTA

R02212



NOMBRE DEL ATRACTIVO

TILOMONTE

REGION

REGIÓN DE ANTOFAGASTA

JERARQUIA

LOCAL

PROVINCIA

EL LOA

CATEGORIA

FOLKLORE

DIRECCION

COMUNA

SAN PEDRO DE ATACAMA

TIPO DE ATRACTIVO

ARQUITECTURA POPULAR ESPONTÁNEA

LOCALIDAD O SECTOR

TILOMONTE

TIPO DE PROPIEDAD

PÚBLICA

SUBTIPO DEL ATRACTIVO

PUEBLO

ESTACIONALIDAD DE USO

TODO EL AÑO

ADMINISTRACION

PÚBLICA

DOTACION SERVICIOS BASICOS

SIN SERVICIOS

LOCALIDAD URBANA MAS CERCANA

TOCONAO

DEMANDA TURISTICA

LOCAL

TELEFONO INFORMACION

(55) 851019

DISTANCIA EN KMS	CAPITAL REGIONAL	432
	CAPITAL COMUNAL	116

USO TURISTICO ACTUAL

ESTADO DE CONSERVACION BUENA

DESCRIPCION GENERAL

Pequeño oasis ubicado a 2.400 msnm, donde se localiza un antiguo asentamiento. Actualmente solo se utilizan sus tierras de manera temporal para el cultivo. En sus inmediaciones se registran sitios arqueológicos.



SERVICIO NACIONAL DE TURISMO

ATRATIVOS TURISTICOS 2012

CODIGO ATRACTIVO

REGION DE ANTOFAGASTA

R02214



NOMBRE DEL ATRACTIVO
PUNTA GRANDE

REGION
REGIÓN DE ANTOFAGASTA

JERARQUIA
LOCAL

PROVINCIA
ANTOFAGASTA

CATEGORIA
SITIO NATURAL

DIRECCION

TIPO DE ATRACTIVO
COSTA

COMUNA
TALTAL

SUBTIPO DEL ATRACTIVO
PENÍNSULA, CABO O PUNTA

LOCALIDAD O SECTOR
PUNTA GRANDE

TIPO DE PROPIEDAD
PÚBLICA

ADMINISTRACION
PÚBLICA

DEMANDA TURISTICA
LOCAL

DOTACION SERVICIOS BASICOS

ESTACIONALIDAD DE USO
TODO EL AÑO

TELEFONO INFORMACION

LOCALIDAD URBANA MAS CERCANA

DISTANCIA EN KMS CAPITAL REGIONAL
CAPITAL COMUNAL

USO TURISTICO POTENCIAL

ESTADO DE CONSERVACION

DESCRIPCION GENERAL

SERVICIO NACIONAL DE TURISMO

ATRATIVOS TURISTICOS 2012

CODIGO ATRACTIVO

REGION DE ANTOFAGASTA

R02215



NOMBRE DEL ATRACTIVO
 POZA LAS PEÑAS

REGION
 REGIÓN DE ANTOFAGASTA

JERARQUIA
 LOCAL

PROVINCIA
 ANTOFAGASTA

CATEGORIA
 SITIO NATURAL

DIRECCION

TIPO DE ATRACTIVO
 COSTA

COMUNA
 TALTAL

SUBTIPO DEL ATRACTIVO
 PLAYA O BALNEARIO

LOCALIDAD O SECTOR
 POZA LAS PEÑAS

TIPO DE PROPIEDAD
 PÚBLICA

ADMINISTRACION
 PÚBLICA

DEMANDA TURISTICA
 LOCAL

DOTACION SERVICIOS BASICOS

ESTACIONALIDAD DE USO
 TODO EL AÑO

TELEFONO INFORMACION
 (55) 611073

LOCALIDAD URBANA MAS CERCANA
 TALTAL

DISTANCIA EN KMS	CAPITAL REGIONAL	329
	CAPITAL COMUNAL	23

USO TURISTICO ACTUAL

ESTADO DE CONSERVACION BUENA

DESCRIPCION GENERAL

Pozas artificiales circulares rodeadas por rocas. Aptas para el baño. Son muy concurridas en época estival y cuentan con todos los servicios para el visitante.

SERVICIO NACIONAL DE TURISMO

ATRATIVOS TURISTICOS 2012

CODIGO ATRACTIVO

REGION DE ANTOFAGASTA

R02216



NOMBRE DEL ATRACTIVO

TALTAL

REGION

REGIÓN DE ANTOFAGASTA

JERARQUIA

REGIONAL

PROVINCIA

ANTOFAGASTA

CATEGORIA

REALIZACIÓN TÉCNICA, CIENTÍFICA O
ARTÍSTICA CONTEMPORÁNEA

DIRECCION

COMUNA

TALTAL

TIPO DE ATRACTIVO

OBRA DE ARTE O TÉCNICA

LOCALIDAD O SECTOR

TALTAL

TIPO DE PROPIEDAD

PÚBLICA

SUBTIPO DEL ATRACTIVO

CIUDAD

ESTACIONALIDAD DE USO

TODO EL AÑO

ADMINISTRACION

PÚBLICA

DOTACION SERVICIOS BASICOS

AGUA POTABLE, ELECTRICIDAD

LOCALIDAD URBANA MAS CERCANA

TALTAL

DEMANDA TURISTICA

LOCAL, REGIONAL

TELEFONO INFORMACION

(55) 611073

DISTANCIA EN KMS	CAPITAL REGIONAL	306
	CAPITAL COMUNAL	0

USO TURISTICO ACTUAL

ESTADO DE CONSERVACION BUENA

DESCRIPCION GENERAL

En medio del desierto donde el mar y la pampa nortina se unen en una simbiosis de belleza y encanto se encuentra Taltal, ciudad de 14 mil habitantes que se caracteriza por sus playas, sus riquezas marinas y atractivos turísticos en áreas como la arqueología, patrimonio, flora, fauna y astronomía. Fundada el 12 de julio de 1858, Taltal esconde en sus calles y plazas el recuerdo de una bullante ciudad cosmopolita.



SERVICIO NACIONAL DE TURISMO

ATRATIVOS TURISTICOS 2012

CODIGO ATRACTIVO

REGION DE ANTOFAGASTA

R02217



NOMBRE DEL ATRACTIVO

SALAR DE PAJONALES

REGION

REGIÓN DE ANTOFAGASTA

JERARQUIA

NACIONAL

PROVINCIA

ANTOFAGASTA

CATEGORIA

SITIO NATURAL

DIRECCION

A 275 KM AL NORESTE DE ANTOFAGASTA

TIPO DE ATRACTIVO

PLANICIE

COMUNA

ANTOFAGASTA

LOCALIDAD O SECTOR

PARQUE NACIONAL LLULLAILLACO

TIPO DE PROPIEDAD

PÚBLICA

SUBTIPO DEL ATRACTIVO

SALINA

ESTACIONALIDAD DE USO

TODO EL AÑO

ADMINISTRACION

PÚBLICA

DOTACION SERVICIOS BASICOS

LOCALIDAD URBANA MAS CERCANA

ANTOFAGASTA

DEMANDA TURISTICA

LOCAL, REGIONAL, NACIONAL

TELEFONO INFORMACION

DISTANCIA EN KMS	CAPITAL REGIONAL	275
	CAPITAL COMUNAL	275

275

275

USO TURISTICO ACTUAL

ESTADO DE CONSERVACION BUENA

DESCRIPCION GENERAL

SERVICIO NACIONAL DE TURISMO

ATRATIVOS TURISTICOS 2012

CODIGO ATRACTIVO

REGION DE ANTOFAGASTA

R02219



NOMBRE DEL ATRACTIVO	REGION
MINERA ESCONDIDA	REGIÓN DE ANTOFAGASTA

JERARQUIA	PROVINCIA
REGIONAL	ANTOFAGASTA

CATEGORIA	DIRECCION
REALIZACIÓN TÉCNICA, CIENTÍFICA O ARTÍSTICA CONTEMPORÁNEA	A 170 KM AL SURESTE DE ANTOFAGASTA

TIPO DE ATRACTIVO	COMUNA
EXPLORACIÓN MINERA	ANTOFAGASTA

TIPO DE PROPIEDAD	LOCALIDAD O SECTOR
PRIVADA	MINERA ESCONDIDA

SUBTIPO DEL ATRACTIVO	ESTACIONALIDAD DE USO
EXPLORACIÓN MINERA	TODO EL AÑO

DOTACION SERVICIOS BASICOS	LOCALIDAD URBANA MAS CERCANA
SIN SERVICIOS	ANTOFAGASTA

TELEFONO INFORMACION	DISTANCIA EN KMS	CAPITAL REGIONAL	170
(55) 455000		CAPITAL COMUNAL	170

USO TURISTICO	ACTUAL	ESTADO DE CONSERVACION	BUENA
----------------------	--------	-------------------------------	-------

DESCRIPCION GENERAL

A 3.100 metros sobre el nivel del mar. Su operación productiva comenzó en 1990 y desde octubre de 2005 la compañía explota también Escondida Norte, un segundo rajo abierto que se ubica a 5 Km. del rajo principal. Minera Escondida produce concentrado de cobre mediante el proceso de flotación de mineral sulfurado y cátodos de cobre mediante los procesos de lixiviación de mineral oxidado y de biolixiviación de sulfuros de baja ley. Su infraestructura consiste en dos minas a rajo abierto (Escondida y Escondida Norte), dos plantas concentradoras, una planta de electro-obtención y dos mineroductos que transportan el concentrado de cobre desde la mina hasta la planta de filtros, ubicada junto al Puerto Coloso.



SERVICIO NACIONAL DE TURISMO

ATRATIVOS TURISTICOS 2012

REGION DE ANTOFAGASTA

CODIGO ATRACTIVO
R02220



NOMBRE DEL ATRACTIVO
VEGAS DE TILOPOZO

REGION
REGIÓN DE ANTOFAGASTA

JERARQUIA
LOCAL

PROVINCIA
EL LOA

CATEGORIA
SITIO NATURAL

DIRECCION

TIPO DE ATRACTIVO
LAGO, LAGUNA O HUMEDAL

COMUNA
SAN PEDRO DE ATACAMA

SUBTIPO DEL ATRACTIVO
LAGO, LAGUNA O HUMEDAL

LOCALIDAD O SECTOR
TILOPOZO

TIPO DE PROPIEDAD
PÚBLICA

ADMINISTRACION
PÚBLICA

DEMANDA TURISTICA
LOCAL

DOTACION SERVICIOS BASICOS
SIN SERVICIOS

ESTACIONALIDAD DE USO
TODO EL AÑO

TELEFONO INFORMACION
(55) 851019

LOCALIDAD URBANA MAS CERCANA
TOCONAO

DISTANCIA EN KMS	CAPITAL REGIONAL	441
	CAPITAL COMUNAL	121

USO TURISTICO ACTUAL

ESTADO DE CONSERVACION BUENA

DESCRIPCION GENERAL

Se trata de un humedal que se desarrolla sobre el margen del salar de Atacama, en donde la descarga hidráulica del acuífero fluye sobre una interfaz salina, terminando en lagunas de salobras a salinas. Presenta flora y fauna característica.

SERVICIO NACIONAL DE TURISMO

ATRATIVOS TURISTICOS 2012

CODIGO ATRACTIVO

REGION DE ANTOFAGASTA

R02225



NOMBRE DEL ATRACTIVO

PUKARA DE LASANA (MH)

REGION

REGIÓN DE ANTOFAGASTA

JERARQUIA

NACIONAL

PROVINCIA

EL LOA

CATEGORIA

MUSEO O MANIFESTACIÓN CULTURAL

DIRECCION

8 KM AL NORTE DE CHIU CHIU

TIPO DE ATRACTIVO

RUINA O LUGAR ARQUEOLÓGICO

COMUNA

CALAMA

LOCALIDAD O SECTOR

LASANA

TIPO DE PROPIEDAD

PÚBLICA

SUBTIPO DEL ATRACTIVO

RUINA O LUGAR ARQUEOLÓGICO

ESTACIONALIDAD DE USO

TODO EL AÑO

ADMINISTRACION

PÚBLICA-PRIVADA

DOTACION SERVICIOS BASICOS

AGUA POTABLE, ELECTRICIDAD

LOCALIDAD URBANA MAS CERCANA

CHIU CHIU

DEMANDA TURISTICA

LOCAL, REGIONAL, NACIONAL

TELEFONO INFORMACION

(55) 692130

DISTANCIA EN KMS	CAPITAL REGIONAL	258
	CAPITAL COMUNAL	45

USO TURISTICO POTENCIAL

ESTADO DE CONSERVACION BUENA

DESCRIPCION GENERAL

Declarado Monumento Histórico D.S. 36 del 07-01-1982. Construido por los atacameños en el siglo XII, el Pukará de Lasana hoy son los restos de una fortaleza de 250 metros de largo, que presenta formidables técnicas de construcción. Los materiales consisten en piedras sin labrar y su distribución arquitectónica contempla 110 estructuras que forman conjuntos de piezas con angostos pasos interiores. Las casas son diversas y varían en tamaño en relación a las piezas que involucraban, sumando las más amplias cinco piezas. Sin embargo, cualquier tipo de casa contaba con dos tipos de silos dedicados al almacenamiento de alimentos -tales como el algarrobo, la carne y el maíz-.



SERNATUR
Ministerio de
Economía, Fomento y
Turismo

Gobierno de Chile

SERVICIO NACIONAL DE TURISMO

ATRATIVOS TURISTICOS 2012

CODIGO ATRACTIVO

REGION DE ANTOFAGASTA

R02226



NOMBRE DEL ATRACTIVO

RÍO TOCONCE

REGION

REGIÓN DE ANTOFAGASTA

JERARQUIA

REGIONAL

PROVINCIA

EL LOA

CATEGORIA

SITIO NATURAL

DIRECCION

COMUNA

CALAMA

TIPO DE ATRACTIVO

RÍO O ESTERO

LOCALIDAD O SECTOR

TOCONCE

TIPO DE PROPIEDAD

PÚBLICA

SUBTIPO DEL ATRACTIVO

RÍO O ESTERO

ESTACIONALIDAD DE USO

TODO EL AÑO

ADMINISTRACION

PÚBLICA

DOTACION SERVICIOS BASICOS

LOCALIDAD URBANA MAS CERCANA

TOCONCE

DEMANDA TURISTICA

LOCAL, REGIONAL

TELEFONO INFORMACION

DISTANCIA EN KMS	CAPITAL REGIONAL
	CAPITAL COMUNAL

USO TURISTICO ACTUAL

ESTADO DE CONSERVACION BUENA

DESCRIPCION GENERAL

Nace en las faldas del Cerro Toconce, en la cota 4.250 msnm, y tiene una longitud aproximada de 25 km. En su recorrido recoge los aportes de las aguas de los afluentes de río Linzor y los afloramientos de Ojo Mayor y Ojo Menor.



SERNATUR
Ministerio de
Economía, Fomento y
Turismo

Gobierno de Chile

SERVICIO NACIONAL DE TURISMO

ATRATIVOS TURISTICOS 2012

CODIGO ATRACTIVO

REGION DE ANTOFAGASTA

R02228



NOMBRE DEL ATRACTIVO

RÍO CASPANA

REGION

REGIÓN DE ANTOFAGASTA

JERARQUIA

REGIONAL

PROVINCIA

EL LOA

CATEGORIA

SITIO NATURAL

DIRECCION

COMUNA

CALAMA

TIPO DE ATRACTIVO

RÍO O ESTERO

LOCALIDAD O SECTOR

CASPANA

TIPO DE PROPIEDAD

PÚBLICA

SUBTIPO DEL ATRACTIVO

RÍO O ESTERO

ESTACIONALIDAD DE USO

TODO EL AÑO

ADMINISTRACION

PÚBLICA

DOTACION SERVICIOS BASICOS

LOCALIDAD URBANA MAS CERCANA

CASPANA

DEMANDA TURISTICA

LOCAL, REGIONAL

TELEFONO INFORMACION

DISTANCIA CAPITAL REGIONAL

EN KMS CAPITAL COMUNAL

USO TURISTICO ACTUAL

ESTADO DE CONSERVACION BUENA

DESCRIPCION GENERAL

SERVICIO NACIONAL DE TURISMO

ATRATIVOS TURISTICOS 2012

CODIGO ATRACTIVO

REGION DE ANTOFAGASTA

R02230



NOMBRE DEL ATRACTIVO

VOLCÁN SAIRECABUR

REGION

REGIÓN DE ANTOFAGASTA

JERARQUIA

REGIONAL

PROVINCIA

EL LOA

CATEGORIA

SITIO NATURAL

DIRECCION

COMUNA

SAN PEDRO DE ATACAMA

TIPO DE ATRACTIVO

MONTAÑA

LOCALIDAD O SECTOR

VOLCÁN SAIRECABUR

TIPO DE PROPIEDAD

PÚBLICA

SUBTIPO DEL ATRACTIVO

VOLCÁN

ESTACIONALIDAD DE USO

TODO EL AÑO

ADMINISTRACION

PÚBLICA

DOTACION SERVICIOS BASICOS

SIN SERVICIOS

LOCALIDAD URBANA MAS CERCANA

SAN PEDRO DE ATACAMA

DEMANDA TURISTICA

LOCAL, REGIONAL

TELEFONO INFORMACION

(55) 851003

DISTANCIA EN KMS	CAPITAL REGIONAL	380
	CAPITAL COMUNAL	60

USO TURISTICO ACTUAL CON RESTRICCIÓN

ESTADO DE CONSERVACION BUENA

DESCRIPCION GENERAL

Sairecabur es el volcán vecino al Licancabur. Un camino lleva hasta los 5300 m. a una mina de azufre. Desde ahí se trepa fácilmente hasta la cumbre a 6.016 m.s.n.m. Excelente vista hacia la Laguna Verde en Bolivia.

ATRATIVOS TURISTICOS 2012

CODIGO ATRACTIVO

REGION DE ANTOFAGASTA

R02231



NOMBRE DEL ATRACTIVO

LAGUNA CEJAR

REGION

REGIÓN DE ANTOFAGASTA

JERARQUIA

REGIONAL

PROVINCIA

EL LOA

CATEGORIA

SITIO NATURAL

DIRECCION

A 20 KM DE SAN PEDRO DE ATACAMA

COMUNA

SAN PEDRO DE ATACAMA

TIPO DE ATRACTIVO

LAGO, LAGUNA O HUMEDAL

LOCALIDAD O SECTOR

LAGUNA CEJAR

TIPO DE PROPIEDAD

PÚBLICA

SUBTIPO DEL ATRACTIVO

LAGO, LAGUNA O HUMEDAL

ESTACIONALIDAD DE USO

TODO EL AÑO

ADMINISTRACION

PÚBLICA

DOTACION SERVICIOS BASICOS

SIN SERVICIOS

LOCALIDAD URBANA MAS CERCANA

SAN PEDRO DE ATACAMA

DEMANDA TURISTICA

LOCAL, REGIONAL

TELEFONO INFORMACION

(55) 383320

DISTANCIA EN KMS	CAPITAL REGIONAL	348
	CAPITAL COMUNAL	20

USO TURISTICO ACTUAL

ESTADO DE CONSERVACION BUENA

DESCRIPCION GENERAL

A 2.300 mts. de altura, se encuentra la Laguna Cejar en medio del Salar de Atacama, en un entorno de gran belleza y rodeada de cristales de sal. El mágico color turquesa de sus aguas que invitan a un extraordinario baño, poseen un nivel de flotación superior al Mar Muerto debido a su alta concentración de sal y litio.



SERVICIO NACIONAL DE TURISMO

ATRATIVOS TURISTICOS 2012

CODIGO ATRACTIVO

REGION DE ANTOFAGASTA

R02233



NOMBRE DEL ATRACTIVO

QUEBRADA DE JERE

REGION

REGIÓN DE ANTOFAGASTA

JERARQUIA

REGIONAL

PROVINCIA

EL LOA

CATEGORIA

SITIO NATURAL

DIRECCION

COMUNA

SAN PEDRO DE ATACAMA

TIPO DE ATRACTIVO

MONTAÑA

LOCALIDAD O SECTOR

QUEBRADA DE JERE

TIPO DE PROPIEDAD

PRIVADA

SUBTIPO DEL ATRACTIVO

VALLE O QUEBRADA

ESTACIONALIDAD DE USO

TODO EL AÑO

ADMINISTRACION

PRIVADA

DOTACION SERVICIOS BASICOS

AGUA POTABLE. ELECTRICIDAD

LOCALIDAD URBANA MAS CERCANA

TOCONAO

DEMANDA TURISTICA

LOCAL, REGIONAL

TELEFONO INFORMACION

(55) 851019

DISTANCIA CAPITAL REGIONAL

356

EN KMS CAPITAL COMUNAL

38

USO TURISTICO ACTUAL

ESTADO DE CONSERVACION BUENA

DESCRIPCION GENERAL

Saliendo de Toconao está este espectáculo de la naturaleza. Luego de transitar por varios kilómetros de cerros, rocas y desiertos aparece un vergel de un verde inigualable que es regado por un río. Un espectáculo absolutamente inusitado para una de las zonas más áridas del planeta. El nombre de este lugar se debe a que esta quebrada están llenas de árboles de jerez. Para llegar hasta el río que abastece este vergel se debe utilizar el camino central. En esta quebrada se forman deliciosas piscinas naturales que son muy visitadas por gente local y por tusitas que, especialmente en verano, busca arrancar del calor que produce el incesante sol. En este lugar además es posible apreciar una serie de petroglifos

SERVICIO NACIONAL DE TURISMO

ATRATIVOS TURISTICOS 2012

CODIGO ATRACTIVO

REGION DE ANTOFAGASTA

R02235



NOMBRE DEL ATRACTIVO

CAMAR

REGION

REGIÓN DE ANTOFAGASTA

JERARQUIA

LOCAL

PROVINCIA

EL LOA

CATEGORIA

FOLKLORE

DIRECCION

A 86 KM DE SAN PEDRO DE ATACAMA

TIPO DE ATRACTIVO

ARQUITECTURA POPULAR ESPONTÁNEA

COMUNA

SAN PEDRO DE ATACAMA

LOCALIDAD O SECTOR

CAMAR

TIPO DE PROPIEDAD

PÚBLICA

SUBTIPO DEL ATRACTIVO

PUEBLO

ESTACIONALIDAD DE USO

TODO EL AÑO

ADMINISTRACION

PÚBLICA

DOTACION SERVICIOS BASICOS

SIN SERVICIOS

LOCALIDAD URBANA MAS CERCANA

SAN PEDRO DE ATACAMA

DEMANDA TURISTICA

LOCAL

TELEFONO INFORMACION

(55) 851019

DISTANCIA EN KMS	CAPITAL REGIONAL	376
	CAPITAL COMUNAL	86

USO TURISTICO ACTUAL

ESTADO DE CONSERVACION BUENA

DESCRIPCION GENERAL

Es un pequeño oasis con 61 habitantes dedicados al pastoreo y al cultivo de maíz. En su iglesia de adobe y techo de cactus se celebra la Fiesta de San Antonio el 13 de Junio.



SERVICIO NACIONAL DE TURISMO

ATRATIVOS TURISTICOS 2012

CODIGO ATRACTIVO

REGION DE ANTOFAGASTA

R02239



NOMBRE DEL ATRACTIVO

CALETA HERRADURA DE MEJILLONES

REGION

REGIÓN DE ANTOFAGASTA

JERARQUIA

REGIONAL

PROVINCIA

ANTOFAGASTA

CATEGORIA

SITIO NATURAL

DIRECCION

COMUNA

MEJILLONES

TIPO DE ATRACTIVO

COSTA

LOCALIDAD O SECTOR

CALETA HERRADURA DE MEJILLONES

TIPO DE PROPIEDAD

PÚBLICA

SUBTIPO DEL ATRACTIVO

BAHÍA O CALETA

ESTACIONALIDAD DE USO

TODO EL AÑO

ADMINISTRACION

PÚBLICA

DOTACION SERVICIOS BASICOS

SIN SERVICIOS

LOCALIDAD URBANA MAS CERCANA

MEJILLONES

DEMANDA TURISTICA

LOCAL, REGIONAL

TELEFONO INFORMACION

(55) 557308

DISTANCIA EN KMS	CAPITAL REGIONAL	75
	CAPITAL COMUNAL	10

USO TURISTICO POTENCIAL

ESTADO DE CONSERVACION BUENA

DESCRIPCION GENERAL

Caleta de altos acantilados, ubicada en la Península de Mejillones. De aguas tranquilas y arenas blancas.



SERVICIO NACIONAL DE TURISMO

ATRATIVOS TURISTICOS 2012

CODIGO ATRACTIVO

REGION DE ANTOFAGASTA

R02240



NOMBRE DEL ATRACTIVO
PUNTA LAGARTOS

REGION
REGIÓN DE ANTOFAGASTA

JERARQUIA
LOCAL

PROVINCIA
ANTOFAGASTA

CATEGORIA
SITIO NATURAL

DIRECCION

TIPO DE ATRACTIVO
COSTA

COMUNA
ANTOFAGASTA

SUBTIPO DEL ATRACTIVO
PENÍNSULA, CABO O PUNTA

LOCALIDAD O SECTOR
ANTOFAGASTA

TIPO DE PROPIEDAD
PÚBLICA

ADMINISTRACION
PÚBLICA

DEMANDA TURISTICA
LOCAL

ESTACIONALIDAD DE USO
TODO EL AÑO

DOTACION SERVICIOS BASICOS

LOCALIDAD URBANA MAS CERCANA

TELEFONO INFORMACION

DISTANCIA EN KMS	CAPITAL REGIONAL	0
	CAPITAL COMUNAL	0

USO TURISTICO ACTUAL

ESTADO DE CONSERVACION BUENA

DESCRIPCION GENERAL

ATRATIVOS TURISTICOS 2012

CODIGO ATRACTIVO

REGION DE ANTOFAGASTA

R02241



NOMBRE DEL ATRACTIVO

MONUMENTO NATURAL LA PORTADA

REGION

REGIÓN DE ANTOFAGASTA

JERARQUIA

NACIONAL

PROVINCIA

ANTOFAGASTA

CATEGORIA

SITIO NATURAL

DIRECCION

A 16 KM AL NORTE DE ANTOFAGASTA

COMUNA

ANTOFAGASTA

TIPO DE ATRACTIVO

LUGAR INTERÉS GEOLÓGICO O
PALEONTOLÓGICO

LOCALIDAD O SECTOR

ANTOFAGASTA

TIPO DE PROPIEDAD

PÚBLICA

SUBTIPO DEL ATRACTIVO

LUGAR INTERÉS GEOLÓGICO O
PALEONTOLÓGICO

ESTACIONALIDAD DE USO

TODO EL AÑO

ADMINISTRACION

PÚBLICA

DOTACION SERVICIOS BASICOS

AGUA POTABLE. ELECTRICIDAD

LOCALIDAD URBANA MAS CERCANA

ANTOFAGASTA

DEMANDA TURISTICA

LOCAL, REGIONAL, NACIONAL

TELEFONO INFORMACION

(55) 383320

DISTANCIA	CAPITAL REGIONAL	16
EN KMS	CAPITAL COMUNAL	16

USO TURISTICO POTENCIAL

ESTADO DE CONSERVACION BUENA

DESCRIPCION GENERAL

Cuenta con un sendero de 70 m localizado a 50 m de altitud, duración 10 minutos pie. (con acceso para discapacitados), sendero acceso a playa, incluye escalera, duración 40 minutos (no apto para discapacitados), miradores aledaño a restaurant y museo. Con una superficie de 31,27 ha, donde destaca el accidente marítimo de rocas sedimentarias y restos fósiles con forma de arco. El arco de La Portada posee 43 m de altura, 23 m de ancho y 70 m de largo. Posee una base de piedra volcánica andesita negra, sobre la cual se dispusieron las rocas marinas sedimentarias, estratos de areniscas amarillentas y las capas de restos fósiles de conchas (de 35 a 2 millones de años a. C.).

SERVICIO NACIONAL DE TURISMO

ATRATIVOS TURISTICOS 2012

CODIGO ATRACTIVO

REGION DE ANTOFAGASTA

R02242



NOMBRE DEL ATRACTIVO

HITO AL TRÓPICO DE CAPRICORNIO

REGION

REGIÓN DE ANTOFAGASTA

JERARQUIA

NACIONAL

PROVINCIA

ANTOFAGASTA

CATEGORIA

REALIZACIÓN TÉCNICA, CIENTÍFICA O
ARTÍSTICA CONTEMPORÁNEA

DIRECCION

A 25 KM AL NORTE DE ANTOFAGASTA

TIPO DE ATRACTIVO

OBRA DE ARTE O TÉCNICA

COMUNA

ANTOFAGASTA

LOCALIDAD O SECTOR

CERRO MORENO

TIPO DE PROPIEDAD

PÚBLICA

SUBTIPO DEL ATRACTIVO

ARQUITECTURA

ESTACIONALIDAD DE USO

TODO EL AÑO

ADMINISTRACION

PÚBLICA

DOTACION SERVICIOS BASICOS

SIN SERVICIOS

LOCALIDAD URBANA MAS CERCANA

ANTOFAGASTA

DEMANDA TURISTICA

LOCAL, REGIONAL, NACIONAL

TELEFONO INFORMACION

(55) 451819

DISTANCIA	CAPITAL REGIONAL	25
EN KMS	CAPITAL COMUNAL	25

USO TURISTICO ACTUAL

ESTADO DE CONSERVACION BUENA

DESCRIPCION GENERAL

Su construcción fue ideada y financiada por el Rotary Club de Antofagasta. El Hito al Trópico de Capricornio fue inaugurado el 21 de diciembre del año 2000, el día del Solsticio de Verano del hemisferio sur y a la hora que el lugar pasaba bajo el Sol, momento en que las sombras de los objetos verticales desaparecieron. Para los Solsticios de Junio, el Trópico de Capricornio es el lugar más austral en quedar bajo el Sol. Su diseño estuvo a cargo de la arquitecta Eleonora Román, quien se basó en los cálculos astronómicos del divulgador científico Jorge Ianiszewski para crear un monumento que sirviera para destacar el Trópico de Capricornio y como calendario solar.

SERVICIO NACIONAL DE TURISMO

ATRATIVOS TURISTICOS 2012

CODIGO ATRACTIVO

REGION DE ANTOFAGASTA

R02248



NOMBRE DEL ATRACTIVO

PLAYA AMARILLA

REGION

REGIÓN DE ANTOFAGASTA

JERARQUIA

REGIONAL

PROVINCIA

ANTOFAGASTA

CATEGORIA

SITIO NATURAL

DIRECCION

A 16 KM AL SUR DE ANTOFAGASTA

TIPO DE ATRACTIVO

COSTA

COMUNA

ANTOFAGASTA

LOCALIDAD O SECTOR

PLAYA AMARILLA

TIPO DE PROPIEDAD

PÚBLICA

SUBTIPO DEL ATRACTIVO

PLAYA O BALNEARIO

ESTACIONALIDAD DE USO

DICIEMBRE A FEBRERO

ADMINISTRACION

PÚBLICA

DOTACION SERVICIOS BASICOS

AGUA POTABLE, ELECTRICIDAD

LOCALIDAD URBANA MAS CERCANA

ANTOFAGASTA

DEMANDA TURISTICA

LOCAL, REGIONAL

TELEFONO INFORMACION

(55) 537291

DISTANCIA EN KMS	CAPITAL REGIONAL	16
	CAPITAL COMUNAL	16

USO TURISTICO POTENCIAL

ESTADO DE CONSERVACION BUENA

DESCRIPCION GENERAL

Es una extensa bahía apta para nadar y para la pesca deportiva de orilla. También se pueden realizar otros deportes náuticos. Existe camping y quiosco.



SERVICIO NACIONAL DE TURISMO

ATRATIVOS TURISTICOS 2012

CODIGO ATRACTIVO

REGION DE ANTOFAGASTA

R02251



NOMBRE DEL ATRACTIVO

LAGUNA BARROS NEGROS

REGION

REGIÓN DE ANTOFAGASTA

JERARQUIA

NACIONAL

PROVINCIA

EL LOA

CATEGORIA

SITIO NATURAL

DIRECCION

COMUNA

SAN PEDRO DE ATACAMA

TIPO DE ATRACTIVO

LAGO, LAGUNA O HUMEDAL

LOCALIDAD O SECTOR

SALAR DE ATACAMA

TIPO DE PROPIEDAD

PÚBLICA

SUBTIPO DEL ATRACTIVO

LAGO, LAGUNA O HUMEDAL

ESTACIONALIDAD DE USO

TODO EL AÑO

ADMINISTRACION

PÚBLICA

DOTACION SERVICIOS BASICOS

LOCALIDAD URBANA MAS CERCANA

SAN PEDRO DE ATACAMA

DEMANDA TURISTICA

LOCAL, REGIONAL, NACIONAL

TELEFONO INFORMACION

DISTANCIA EN KMS	CAPITAL REGIONAL	348
	CAPITAL COMUNAL	

USO TURISTICO ACTUAL

ESTADO DE CONSERVACION BUENA

DESCRIPCION GENERAL

Se encuentra en la Reserva Nacional Los Flamencos. A pesar de la aparente imposibilidad de que en estos lugares existiera vida, esta es abundante en especies y diversidad: flamencos (andino y chileno), gaviota andina, chorlo de la puna, playero de Baird, colegial, pequén, golondrina de dorso negro, el pollito de mar tricolor, el ganso o guallata, caití, colegial, pequén, que abundan en las lagunas, en los canales internos y sectores ribereños. La vegetación se encuentra en los márgenes de los cuerpos de agua y está compuesta por grama salada, brea, cachiuyo y Ephedra breana. Junto a las lagunas de Chaxa y Puilar, es un importante centro de nidificación del flamenco andino.



SERVICIO NACIONAL DE TURISMO

ATRATIVOS TURISTICOS 2012

CODIGO ATRACTIVO

REGION DE ANTOFAGASTA

R02256



NOMBRE DEL ATRACTIVO

VOLCÁN LLULLAILLACO

REGION

REGIÓN DE ANTOFAGASTA

JERARQUIA

INTERNACIONAL

PROVINCIA

ANTOFAGASTA

CATEGORIA

SITIO NATURAL

DIRECCION

COMUNA

ANTOFAGASTA

TIPO DE ATRACTIVO

MONTAÑA

LOCALIDAD O SECTOR

VOLCÁN LLULLAILLACO

TIPO DE PROPIEDAD

PÚBLICA

SUBTIPO DEL ATRACTIVO

VOLCÁN

ESTACIONALIDAD DE USO

TODO EL AÑO

ADMINISTRACION

PÚBLICA

DOTACION SERVICIOS BASICOS

SIN SERVICIOS

LOCALIDAD URBANA MAS CERCANA

ANTOFAGASTA

DEMANDA TURISTICA

LOCAL, REGIONAL, NACIONAL, INTERNACIONAL

TELEFONO INFORMACION

(55) 383320

DISTANCIA CAPITAL REGIONAL

275

EN KMS CAPITAL COMUNAL

275

USO TURISTICO POTENCIAL

ESTADO DE CONSERVACION BUENA

DESCRIPCION GENERAL

Ubicado en la Cordillera de los Andes, en la frontera de Argentina y Chile, entre la Provincia de Salta y la Región de Antofagasta. Con una altitud de 6.739 m sobre el nivel del mar, es la sexta montaña más alta de América. Es considerado el cuarto volcán más elevado del planeta. Es la montaña de mayor altura en la Provincia de Salta y en la Región de Antofagasta. Es también la tercera cumbre más elevada de Chile. Es un volcán activo, cuya última erupción ocurrió en 1877. Su cumbre y sus laderas presentan planchones de hielo y nieve, pequeños glaciares y grandes acarreos de ceniza y rocas volcánicas.



SERVICIO NACIONAL DE TURISMO

ATRATIVOS TURISTICOS 2012

CODIGO ATRACTIVO

REGION DE ANTOFAGASTA

R02259



NOMBRE DEL ATRACTIVO
BALNEARIO TIERRA DEL MORO

REGION
REGIÓN DE ANTOFAGASTA

JERARQUIA
REGIONAL

PROVINCIA
ANTOFAGASTA

CATEGORIA
SITIO NATURAL

DIRECCION
A 3 KM DE TALTAL

TIPO DE ATRACTIVO
COSTA

COMUNA
TALTAL

SUBTIPO DEL ATRACTIVO
PLAYA O BALNEARIO

LOCALIDAD O SECTOR
BALNEARIO TIERRA DEL MORO

TIPO DE PROPIEDAD
PÚBLICA

ADMINISTRACION
PÚBLICA

DEMANDA TURISTICA
LOCAL, REGIONAL

ESTACIONALIDAD DE USO
TODO EL AÑO

LOCALIDAD URBANA MAS CERCANA
TALTAL

DOTACION SERVICIOS BASICOS
SIN SERVICIOS

DISTANCIA EN KMS	CAPITAL REGIONAL	303
	CAPITAL COMUNAL	3

TELEFONO INFORMACION
(55) 611073

USO TURISTICO ACTUAL

ESTADO DE CONSERVACION BUENA

DESCRIPCION GENERAL

Es una playa de arena blanca que tiene una leve pendiente que la hace apta para todo bañista. Cuenta con la permanente vigilancia.



SERVICIO NACIONAL DE TURISMO

ATRATIVOS TURISTICOS 2012

CODIGO ATRACTIVO

REGION DE ANTOFAGASTA

R02261



NOMBRE DEL ATRACTIVO
CALETA ESMERALDA

REGION
REGIÓN DE ANTOFAGASTA

JERARQUIA
LOCAL

PROVINCIA
ANTOFAGASTA

CATEGORIA
SITIO NATURAL

DIRECCION
A 81 KM AL SUR DE TALTAL

TIPO DE ATRACTIVO
COSTA

COMUNA
TALTAL

SUBTIPO DEL ATRACTIVO
BAHÍA O CALETA

LOCALIDAD O SECTOR
CALETA ESMERALDA

TIPO DE PROPIEDAD
PÚBLICA

ADMINISTRACION
PÚBLICA

DEMANDA TURISTICA
LOCAL

DOTACION SERVICIOS BASICOS
SIN SERVICIOS

ESTACIONALIDAD DE USO
TODO EL AÑO

TELEFONO INFORMACION
(55) 611073

LOCALIDAD URBANA MAS CERCANA
TALTAL

DISTANCIA EN KMS	CAPITAL REGIONAL	351
	CAPITAL COMUNAL	81

USO TURISTICO ACTUAL

ESTADO DE CONSERVACION BUENA

DESCRIPCION GENERAL

Playa y caleta de pescadores, apta para el baño y la pesca.



SERVICIO NACIONAL DE TURISMO

ATRATIVOS TURISTICOS 2012

CODIGO ATRACTIVO

REGION DE ANTOFAGASTA

R02262



NOMBRE DEL ATRACTIVO

EX OFICINA SALITRERA CATALINA DEL SUR

REGION

REGIÓN DE ANTOFAGASTA

JERARQUIA

LOCAL

PROVINCIA

ANTOFAGASTA

CATEGORIA

MUSEO O MANIFESTACIÓN CULTURAL

DIRECCION

A 116 KM DE DIEGO DE ALMAGRO

TIPO DE ATRACTIVO

LUGAR HISTÓRICO

COMUNA

TALTAL

LOCALIDAD O SECTOR

OFICINA CATALINA DEL SUR

TIPO DE PROPIEDAD

PÚBLICA

SUBTIPO DEL ATRACTIVO

LUGAR HISTÓRICO

ESTACIONALIDAD DE USO

TODO EL AÑO

ADMINISTRACION

PÚBLICA

DOTACION SERVICIOS BASICOS

LOCALIDAD URBANA MAS CERCANA

DEMANDA TURISTICA

LOCAL

TELEFONO INFORMACION

DISTANCIA EN KMS	CAPITAL REGIONAL
	CAPITAL COMUNAL

USO TURISTICO ACTUAL

ESTADO DE CONSERVACION REGULAR

DESCRIPCION GENERAL

A 116 kilómetros de distancia de Diego de Almagro se ubica la primera ex - oficina salitrera: Catalina Sur. La altura del sector es 1843 metros y un lugar realmente inhóspito. Perteneció al catón Taltal. Fue trabajada sucesivamente por Daniel Oliva / Arias & Ferrera / Arias & Christie / The Lautaro Nitrate Co.



SERVICIO NACIONAL DE TURISMO

ATRATIVOS TURISTICOS 2012

REGION DE ANTOFAGASTA

CODIGO ATRACTIVO
R02363



NOMBRE DEL ATRACTIVO
ANTOFAGASTA

REGION
REGIÓN DE ANTOFAGASTA

JERARQUIA
NACIONAL

PROVINCIA
ANTOFAGASTA

CATEGORIA
REALIZACIÓN TÉCNICA, CIENTÍFICA O ARTÍSTICA CONTEMPORÁNEA

DIRECCION

TIPO DE ATRACTIVO
OBRA DE ARTE O TÉCNICA

COMUNA
ANTOFAGASTA

LOCALIDAD O SECTOR
CIUDAD DE ANTOFAGASTA

TIPO DE PROPIEDAD
PÚBLICA

SUBTIPO DEL ATRACTIVO
CIUDAD

ESTACIONALIDAD DE USO
TODO EL AÑO

ADMINISTRACION
PÚBLICA

DOTACION SERVICIOS BASICOS
SERVICIOS COMPLETOS

LOCALIDAD URBANA MAS CERCANA
ANTOFAGASTA

DEMANDA TURISTICA
LOCAL, REGIONAL, NACIONAL

TELEFONO INFORMACION
(55) 537405

DISTANCIA EN KMS	CAPITAL REGIONAL	0
	CAPITAL COMUNAL	0

USO TURISTICO ACTUAL

ESTADO DE CONSERVACION BUENA

DESCRIPCION GENERAL

Capital de la Provincia de Antofagasta y capital regional de la Región de Antofagasta. La ciudad de Antofagasta se encuentra íntimamente ligada a la actividad minera, y a la vez es la zona minera por excelencia del país. La última década ha presentado un sostenido crecimiento en las áreas de construcción, comercio, hospedaje hotelero, aumento demográfico, y un notable desarrollo urbano. Según el censo nacional, realizado en el año 2002 por el Instituto Nacional de Estadísticas de Chile, Antofagasta es la quinta ciudad más poblada del país con 285.255 habitantes.

SERVICIO NACIONAL DE TURISMO

ATRATIVOS TURISTICOS 2012

CODIGO ATRACTIVO

REGION DE ANTOFAGASTA

R02364



NOMBRE DEL ATRACTIVO

CASERÍO DE CONCHI VIEJO (ZT)

REGION

REGIÓN DE ANTOFAGASTA

JERARQUIA

NACIONAL

PROVINCIA

EL LOA

CATEGORIA

FOLKLORE

DIRECCION

COMUNA

CALAMA

TIPO DE ATRACTIVO

ARQUITECTURA POPULAR ESPONTÁNEA

LOCALIDAD O SECTOR

CONCHI VIEJO

TIPO DE PROPIEDAD

PÚBLICA

SUBTIPO DEL ATRACTIVO

PUEBLO

ESTACIONALIDAD DE USO

TODO EL AÑO

ADMINISTRACION

PÚBLICA

DOTACION SERVICIOS BASICOS

SIN SERVICIOS

LOCALIDAD URBANA MAS CERCANA

LASANA

DEMANDA TURISTICA

LOCAL, REGIONAL, NACIONAL

TELEFONO INFORMACION

(55) 315932

DISTANCIA EN KMS	CAPITAL REGIONAL	281
	CAPITAL COMUNAL	68

USO TURISTICO ACTUAL

ESTADO DE CONSERVACION BUENA

DESCRIPCION GENERAL

Declarado Zona Típica D.E. 274 del 14/05/1996. Cobre, oro y plata, estos tres valiosos elementos se extraían de Conchi Viejo. Éste fue el primer pueblo minero de la zona que realiza sus actividades de extracción a partir de 1848. Conchi Viejo es distinto de los otros pueblos del Alto del Loa: es el único que no tiene ganadería y agricultura. Es 100% minero. Otra de sus características es que esta localidad fue un asentamiento pre histórico.



SERNATUR
Ministerio de
Economía, Fomento y
Turismo

Gobierno de Chile

SERVICIO NACIONAL DE TURISMO

ATRATIVOS TURISTICOS 2012

CODIGO ATRACTIVO

REGION DE ANTOFAGASTA

R02500



NOMBRE DEL ATRACTIVO

EX OFICINA SALITRERA ARTURO PRAT

REGION

REGIÓN DE ANTOFAGASTA

JERARQUIA

LOCAL

PROVINCIA

ANTOFAGASTA

CATEGORIA

MUSEO O MANIFESTACIÓN CULTURAL

DIRECCION

COMUNA

SIERRA GORDA

TIPO DE ATRACTIVO

LUGAR HISTÓRICO

LOCALIDAD O SECTOR

EX SALITRERA ARTURO PRAT

TIPO DE PROPIEDAD

PÚBLICA

SUBTIPO DEL ATRACTIVO

LUGAR HISTÓRICO

ESTACIONALIDAD DE USO

TODO EL AÑO

ADMINISTRACION

PÚBLICA

DOTACION SERVICIOS BASICOS

SIN SERVICIOS

LOCALIDAD URBANA MAS CERCANA

BAQUEDANO

DEMANDA TURISTICA

LOCAL

TELEFONO INFORMACION

(55) 641915

DISTANCIA EN KMS	CAPITAL REGIONAL	124
	CAPITAL COMUNAL	52

USO TURISTICO ACTUAL

ESTADO DE CONSERVACION BUENA

DESCRIPCION GENERAL



SERVICIO NACIONAL DE TURISMO

ATRATIVOS TURISTICOS 2012

CODIGO ATRACTIVO

REGION DE ANTOFAGASTA

R02504



NOMBRE DEL ATRACTIVO

PARQUE NACIONAL MORRO MORENO

REGION

REGIÓN DE ANTOFAGASTA

JERARQUIA

NACIONAL

PROVINCIA

ANTOFAGASTA

CATEGORIA

SITIO NATURAL

DIRECCION

TIPO DE ATRACTIVO

ÁREA SILVESTRE PROTEGIDA O RESERVA DE FLORA Y FAUNA

COMUNA

ANTOFAGASTA

LOCALIDAD O SECTOR

PENÍNSULA DE MEJILLONES

TIPO DE PROPIEDAD

PÚBLICA

SUBTIPO DEL ATRACTIVO

ÁREA SILVESTRE PROTEGIDA O RESERVA DE FLORA Y FAUNA

ESTACIONALIDAD DE USO

TODO EL AÑO

ADMINISTRACION

PÚBLICA

DOTACION SERVICIOS BASICOS

LOCALIDAD URBANA MAS CERCANA

MEJILLONES

DEMANDA TURISTICA

LOCAL, REGIONAL, NACIONAL

TELEFONO INFORMACION

DISTANCIA EN KMS CAPITAL REGIONAL

CAPITAL COMUNAL

USO TURISTICO ACTUAL

ESTADO DE CONSERVACION BUENA

DESCRIPCION GENERAL

Se ubica en la Península de Mejillones. Tiene una extensión de 8 mil hectáreas y es uno de los oasis de niebla existentes en el país, donde resaltan sus cactáceas y especies florísticas en medio del desierto costero de la zona. Es un sector habitado por lobos marinos y nutrias marinas o chungungos. Asimismo, resalta por su importancia arqueológica, dado los vestigios de antiguos pescadores changos.

SERVICIO NACIONAL DE TURISMO

ATRATIVOS TURISTICOS 2012

CODIGO ATRACTIVO

REGION DE ANTOFAGASTA

R02505



NOMBRE DEL ATRACTIVO

CERRO EL ANCLA

REGION

REGIÓN DE ANTOFAGASTA

JERARQUIA

REGIONAL

PROVINCIA

ANTOFAGASTA

CATEGORIA

SITIO NATURAL

DIRECCION

COMUNA

ANTOFAGASTA

TIPO DE ATRACTIVO

MONTAÑA

LOCALIDAD O SECTOR

CERRO EL ANCLA

TIPO DE PROPIEDAD

PÚBLICA

SUBTIPO DEL ATRACTIVO

CERRO

ESTACIONALIDAD DE USO

TODO EL AÑO

ADMINISTRACION

PÚBLICA

DOTACION SERVICIOS BASICOS

AGUA POTABLE, ELECTRICIDAD

LOCALIDAD URBANA MAS CERCANA

ANTOFAGASTA

DEMANDA TURISTICA

LOCAL, REGIONAL

TELEFONO INFORMACION

(55) 537291

DISTANCIA EN KMS	CAPITAL REGIONAL	0
	CAPITAL COMUNAL	0

USO TURISTICO POTENCIAL

ESTADO DE CONSERVACION BUENA

DESCRIPCION GENERAL

Se encuentra a 270 msnm y en su base se extiende una parte de la ciudad de Antofagasta. El cerro recibe su nombre debido a la presencia de un emblema correspondiente a un ancla, que se encuentra dibujada en las proximidades de su cumbre. Con motivo de guiar a los barcos que cargaban los materiales a utilizar en la construcción de la Compañía Melbourne Clark, en 1868, Jorge Hicks ordenó a un empleado de apellido Clavería pintar un ancla, como una señal de referencia para los barcos que surcaban la Bahía San Jorge con destino hacia Antofagasta. Clavería interpretó mal las instrucciones de Hicks, por lo cual finalmente pintó un ancla invertida.



SERNATUR
Ministerio de
Economía, Fomento y
Turismo

Gobierno de Chile

SERVICIO NACIONAL DE TURISMO

ATRATIVOS TURISTICOS 2012

CODIGO ATRACTIVO

REGION DE ANTOFAGASTA

R02507



NOMBRE DEL ATRACTIVO

SECTOR SONCOR

REGION

REGIÓN DE ANTOFAGASTA

JERARQUIA

NACIONAL

PROVINCIA

EL LOA

CATEGORIA

SITIO NATURAL

DIRECCION

COMUNA

SAN PEDRO DE ATACAMA

TIPO DE ATRACTIVO

MONTAÑA

LOCALIDAD O SECTOR

QUEBRADA DE SONCOR

TIPO DE PROPIEDAD

PÚBLICA

SUBTIPO DEL ATRACTIVO

VALLE O QUEBRADA

ESTACIONALIDAD DE USO

TODO EL AÑO

ADMINISTRACION

PÚBLICA

DOTACION SERVICIOS BASICOS

SIN SERVICIOS

LOCALIDAD URBANA MAS CERCANA

TOCONAO

DEMANDA TURISTICA

LOCAL, REGIONAL, NACIONAL

TELEFONO INFORMACION

(55) 851019

DISTANCIA EN KMS	CAPITAL REGIONAL	358
	CAPITAL COMUNAL	40

USO TURISTICO POTENCIAL

ESTADO DE CONSERVACION BUENA

DESCRIPCION GENERAL

Corresponde a una de las 7 áreas de la Reserva Nacional Los Flamencos. Inserto en el medio de la gran cuenca endorreica del Salar de Atacama, el sector presenta tres lagunas interconectadas por el río Burro Muerto que nace de surgencias en pleno salar. Estas tres lagunas (de norte a sur) son Burro Muerto Chaxas y Barros Negros. Además como cuerpo aislado encontramos la laguna Puilar. Todos estos cuerpos de agua son someros (máximo 70 cm) y, en conjunto tienen un espejo de unos 3 km2.



SERNATUR
Ministerio de
Economía, Fomento y
Turismo

Gobierno de Chile

SERVICIO NACIONAL DE TURISMO

ATRATIVOS TURISTICOS 2012

CODIGO ATRACTIVO

REGION DE ANTOFAGASTA

R02508



NOMBRE DEL ATRACTIVO CRÁTER DE MONTURAQUI
REGION REGIÓN DE ANTOFAGASTA

JERARQUIA REGIONAL
PROVINCIA EL LOA

CATEGORIA SITIO NATURAL
DIRECCION

TIPO DE ATRACTIVO MONTAÑA
COMUNA SAN PEDRO DE ATACAMA

SUBTIPO DEL ATRACTIVO VOLCÁN
LOCALIDAD O SECTOR CRÁTER DE MONTURAQUI

TIPO DE PROPIEDAD PÚBLICA

ADMINISTRACION PÚBLICA

DEMANDA TURISTICA LOCAL, REGIONAL

DOTACION SERVICIOS BASICOS SIN SERVICIOS
ESTACIONALIDAD DE USO TODO EL AÑO

TELEFONO INFORMACION (55) 851019
LOCALIDAD URBANA MAS CERCANA SAN PEDRO DE ATACAMA

DISTANCIA EN KMS	CAPITAL REGIONAL	460
	CAPITAL COMUNAL	140

USO TURISTICO POTENCIAL

ESTADO DE CONSERVACION BUENA

DESCRIPCION GENERAL

El cráter de Monturaqui se ubica en la Precordillera cerca del borde Sur del Salar de Atacama a una altura aproximada de 3500 m.s.n.m. Las dimensiones del cráter son 360 m en sentido N-S y 380 m en sentido E-O, medidos en relación a la parte más alta del borde del cráter. El relieve ondulado del terreno hace que el borde Sur se encuentre 11 m más alto que el borde norte. La profundidad del cráter es de 31 m.



SERNATUR
Ministerio de
Economía, Fomento y
Turismo

Gobierno de Chile

SERVICIO NACIONAL DE TURISMO

ATRATIVOS TURISTICOS 2012

CODIGO ATRACTIVO

REGION DE ANTOFAGASTA

R02509



NOMBRE DEL ATRACTIVO
LLANO DE LA PACIENCIA

REGION
REGIÓN DE ANTOFAGASTA

JERARQUIA
REGIONAL

PROVINCIA
EL LOA

CATEGORIA
SITIO NATURAL

DIRECCION

TIPO DE ATRACTIVO
PLANICIE

COMUNA
SAN PEDRO DE ATACAMA

SUBTIPO DEL ATRACTIVO
LLANURA

LOCALIDAD O SECTOR
SAN PEDRO DE ATACAMA

TIPO DE PROPIEDAD
PÚBLICA

ADMINISTRACION
PÚBLICA

DEMANDA TURISTICA
LOCAL, REGIONAL

DOTACION SERVICIOS BASICOS

ESTACIONALIDAD DE USO
TODO EL AÑO

TELEFONO INFORMACION

LOCALIDAD URBANA MAS CERCANA

DISTANCIA EN KMS CAPITAL REGIONAL
CAPITAL COMUNAL

USO TURISTICO POTENCIAL

ESTADO DE CONSERVACION

DESCRIPCION GENERAL

Llano flanqueado por la Cordillera de la Sal y el Cordón Barros Arana.

SERVICIO NACIONAL DE TURISMO

ATRATIVOS TURISTICOS 2012

CODIGO ATRACTIVO

REGION DE ANTOFAGASTA

R02511



NOMBRE DEL ATRACTIVO
LAGUNA INKA COYA O CHIU CHIU

REGION
REGIÓN DE ANTOFAGASTA

JERARQUIA
NACIONAL

PROVINCIA
EL LOA

CATEGORIA
SITIO NATURAL

DIRECCION
A 5 KM DE CHIU CHIU

TIPO DE ATRACTIVO
LAGO, LAGUNA O HUMEDAL

COMUNA
CALAMA

SUBTIPO DEL ATRACTIVO
LAGO, LAGUNA O HUMEDAL

LOCALIDAD O SECTOR
LAGUNA INKA COYA

TIPO DE PROPIEDAD
PÚBLICA

ADMINISTRACION
PÚBLICA

DEMANDA TURISTICA
LOCAL, REGIONAL, NACIONAL

DOTACION SERVICIOS BASICOS
SIN SERVICIOS

ESTACIONALIDAD DE USO
TODO EL AÑO

TELEFONO INFORMACION
(55) 315932

LOCALIDAD URBANA MAS CERCANA
CHIU CHIU

DISTANCIA EN KMS	CAPITAL REGIONAL	256
	CAPITAL COMUNAL	43

USO TURISTICO ACTUAL

ESTADO DE CONSERVACION BUENA

DESCRIPCION GENERAL

Lugar místico y ceremonial. La belleza de la laguna se sustenta no solo en su riqueza natural, sino también en todo el realismo mágico que dice razón con su origen. El sitio ceremonial es una de las pocas lagunas existentes en el desierto mas árido del mundo se trata de 13,30 hectáreas de superficie, la adornan una variada fauna y flora xerofítica. Tiene una forma de un gran ovalo asimétrico y es alimentada por aguas subterráneas de los ríos Loa y Salado, su desagüe se produce por napas subterráneas de cordillera a mar.

SERVICIO NACIONAL DE TURISMO

ATRATIVOS TURISTICOS 2012

CODIGO ATRACTIVO

REGION DE ANTOFAGASTA

R02512



NOMBRE DEL ATRACTIVO
 CALETA EL LOA

REGION
 REGIÓN DE ANTOFAGASTA

JERARQUIA
 REGIONAL

PROVINCIA
 TOCOPILLA

CATEGORIA
 SITIO NATURAL

DIRECCION
 A 90 KM AL NORTE DE TOCOPILLA

TIPO DE ATRACTIVO
 COSTA

COMUNA
 TOCOPILLA

SUBTIPO DEL ATRACTIVO
 BAHÍA O CALETA

LOCALIDAD O SECTOR
 CALETA EL LOA

TIPO DE PROPIEDAD
 PÚBLICA

ADMINISTRACION
 PÚBLICA

DEMANDA TURISTICA
 LOCAL, REGIONAL

DOTACION SERVICIOS BASICOS
 SIN SERVICIOS

ESTACIONALIDAD DE USO
 TODO EL AÑO

TELEFONO INFORMACION
 (55) 421347

LOCALIDAD URBANA MAS CERCANA
 TOCOPILLA

DISTANCIA EN KMS	CAPITAL REGIONAL	275
	CAPITAL COMUNAL	90

USO TURISTICO ACTUAL

ESTADO DE CONSERVACION BUENA

DESCRIPCION GENERAL
 Es apta para pesca. Se accede por un camino pavimentado. Características de esta Playa: Transporte Colectivo, Apta para baño, Apta para pesca, Apta para deportes, Camping.

SERVICIO NACIONAL DE TURISMO

ATRATIVOS TURISTICOS 2012

CODIGO ATRACTIVO

REGION DE ANTOFAGASTA

R02514



NOMBRE DEL ATRACTIVO

PLAYA LA CUCHARA

REGION

REGIÓN DE ANTOFAGASTA

JERARQUIA

REGIONAL

PROVINCIA

TOCOPILLA

CATEGORIA

SITIO NATURAL

DIRECCION

A 28 KM DE TOCOPILLA

TIPO DE ATRACTIVO

COSTA

COMUNA

TOCOPILLA

LOCALIDAD O SECTOR

PLAYA LA CUCHARA

TIPO DE PROPIEDAD

PÚBLICA

SUBTIPO DEL ATRACTIVO

PLAYA O BALNEARIO

ESTACIONALIDAD DE USO

TODO EL AÑO

ADMINISTRACION

PÚBLICA

DOTACION SERVICIOS BASICOS

SIN SERVICIOS

LOCALIDAD URBANA MAS CERCANA

TOCOPILLA

DEMANDA TURISTICA

LOCAL, REGIONAL

TELEFONO INFORMACION

(55) 421347

DISTANCIA EN KMS	CAPITAL REGIONAL	213
	CAPITAL COMUNAL	28

USO TURISTICO ACTUAL

ESTADO DE CONSERVACION BUENA

DESCRIPCION GENERAL

Hacia el norte, en el sector de Caleta Paquita, se puede gozar de playa La Cuchara, playa de arenas blancas y de aguas aptas para deportes acuáticos como el surf y el buceo. NO apta para el baño. Cuenta con un moderno Club de Golf.

SERVICIO NACIONAL DE TURISMO

ATRATIVOS TURISTICOS 2012

CODIGO ATRACTIVO

REGION DE ANTOFAGASTA

R02515



NOMBRE DEL ATRACTIVO

CALETA BUENA

REGION

REGIÓN DE ANTOFAGASTA

JERARQUIA

REGIONAL

PROVINCIA

TOCOPILLA

CATEGORIA

SITIO NATURAL

DIRECCION

COMUNA

TOCOPILLA

TIPO DE ATRACTIVO

COSTA

LOCALIDAD O SECTOR

CALETA BUENA

TIPO DE PROPIEDAD

PÚBLICA

SUBTIPO DEL ATRACTIVO

BAHÍA O CALETA

ESTACIONALIDAD DE USO

TODO EL AÑO

ADMINISTRACION

PÚBLICA

DOTACION SERVICIOS BASICOS

SIN SERVICIOS

LOCALIDAD URBANA MAS CERCANA

TOCOPILLA

DEMANDA TURISTICA

LOCAL, REGIONAL

TELEFONO INFORMACION

(55) 421347

DISTANCIA	CAPITAL REGIONAL	139
EN KMS	CAPITAL COMUNAL	46

USO TURISTICO ACTUAL

ESTADO DE CONSERVACION BUENA

DESCRIPCION GENERAL

Caleta Buena es una caleta de pescadores en la cual hay unas cincuenta casas, no hay luz (todo se ilumina con motores y hace unos pocos años sólo con velas), el agua la distribuye un camión aljibe. La playa y el desierto en un bello lugar a media hora de Tocopilla hacia el sur.



SERVICIO NACIONAL DE TURISMO

ATRATIVOS TURISTICOS 2012

CODIGO ATRACTIVO

REGION DE ANTOFAGASTA

R02520



NOMBRE DEL ATRACTIVO
PETROGLIFOS QUEBRADA EL TÚNEL

REGION
REGIÓN DE ANTOFAGASTA

JERARQUIA
REGIONAL

PROVINCIA
EL LOA

CATEGORIA
MUSEO O MANIFESTACIÓN CULTURAL

DIRECCION

TIPO DE ATRACTIVO
RUINA O LUGAR ARQUEOLÓGICO

COMUNA
SAN PEDRO DE ATACAMA

SUBTIPO DEL ATRACTIVO
RUINA O LUGAR ARQUEOLÓGICO

LOCALIDAD O SECTOR
QUEBRADA EL TÚNEL

TIPO DE PROPIEDAD
PÚBLICA

ADMINISTRACION
PÚBLICA

DEMANDA TURISTICA
LOCAL, REGIONAL

ESTACIONALIDAD DE USO
TODO EL AÑO

LOCALIDAD URBANA MAS CERCANA
SAN PEDRO DE ATACAMA

DOTACION SERVICIOS BASICOS
SIN SERVICIOS

TELEFONO INFORMACION
(55) 851019

DISTANCIA EN KMS	CAPITAL REGIONAL	320
	CAPITAL COMUNAL	4

USO TURISTICO POTENCIAL

ESTADO DE CONSERVACION BUENA

DESCRIPCION GENERAL

Se destacan figuras geométricas, humanas y de camélidos. Resalta la figura de un camélido en actitud de correr.

SERVICIO NACIONAL DE TURISMO

ATRATIVOS TURISTICOS 2012

CODIGO ATRACTIVO

REGION DE ANTOFAGASTA

R02521



NOMBRE DEL ATRACTIVO

AYLLU DE LARACHE

REGION

REGIÓN DE ANTOFAGASTA

JERARQUIA

REGIONAL

PROVINCIA

EL LOA

CATEGORIA

MUSEO O MANIFESTACIÓN CULTURAL

DIRECCION

A 2 KM DE SAN PEDRO DE ATACAMA

TIPO DE ATRACTIVO

RUINA O LUGAR ARQUEOLÓGICO

COMUNA

SAN PEDRO DE ATACAMA

LOCALIDAD O SECTOR

SAN PEDRO DE ATACAMA

TIPO DE PROPIEDAD

PÚBLICA

SUBTIPO DEL ATRACTIVO

RUINA O LUGAR ARQUEOLÓGICO

ESTACIONALIDAD DE USO

TODO EL AÑO

ADMINISTRACION

PÚBLICA

DOTACION SERVICIOS BASICOS

AGUA POTABLE, ELECTRICIDAD

LOCALIDAD URBANA MAS CERCANA

SAN PEDRO DE ATACAMA

DEMANDA TURISTICA

LOCAL, REGIONAL

TELEFONO INFORMACION

(55) 851019

DISTANCIA EN KMS	CAPITAL REGIONAL	320
	CAPITAL COMUNAL	2

USO TURISTICO ACTUAL

ESTADO DE CONSERVACION BUENA

DESCRIPCION GENERAL

Antiguamente era el centro de la cultura Lickanantay o Atacameña. Son familias que ocuparon la ladera este del río San Pedro aprovechando su recurso para actividades agrícolas. Hoy este ayllu cuenta con una sede comunitaria y luchan por rescatar sus antiguas tradiciones, sobretodo del tipo religiosas.

SERVICIO NACIONAL DE TURISMO

ATRATIVOS TURISTICOS 2012

CODIGO ATRACTIVO

REGION DE ANTOFAGASTA

R02522



NOMBRE DEL ATRACTIVO

AYLLU DE COYO

REGION

REGIÓN DE ANTOFAGASTA

JERARQUIA

REGIONAL

PROVINCIA

EL LOA

CATEGORIA

MUSEO O MANIFESTACIÓN CULTURAL

DIRECCION

6 KM AL SUROESTE DE SAN PEDRO DE ATACAMA

COMUNA

SAN PEDRO DE ATACAMA

TIPO DE ATRACTIVO

RUINA O LUGAR ARQUEOLÓGICO

LOCALIDAD O SECTOR

AYLLU DE COYO

TIPO DE PROPIEDAD

PÚBLICA

SUBTIPO DEL ATRACTIVO

RUINA O LUGAR ARQUEOLÓGICO

ESTACIONALIDAD DE USO

TODO EL AÑO

ADMINISTRACION

PÚBLICA

DOTACION SERVICIOS BASICOS

SIN SERVICIOS

LOCALIDAD URBANA MAS CERCANA

SAN PEDRO DE ATACAMA

DEMANDA TURISTICA

LOCAL, REGIONAL

TELEFONO INFORMACION

(55) 851019

DISTANCIA	CAPITAL REGIONAL	324
EN KMS	CAPITAL COMUNAL	6

USO TURISTICO ACTUAL

ESTADO DE CONSERVACION BUENA

DESCRIPCION GENERAL

Situado a 2400 metros sobre el nivel del mar, la comunidad de Coyo es una de las 14 comunidades indígenas perteneciente a la cuenca del Salar de Atacama. Actualmente, residen 24 familias que se dedican a los cultivos tradicionales de alfalfa, maíz, trigo, además de árboles frutales, principalmente, perales. La ganadería es a base carne bovina, caprina y en menor grado de cerdos, conejos, gallinas y cuyes. La artesanía, es realizada con lanas de ovejas y llamos. En Coyo, un sector de construcciones circulares, que según indican los expertos fueron el estilo de habitaciones en los cuales vivían los Lickanantay.

SERVICIO NACIONAL DE TURISMO

ATRATIVOS TURISTICOS 2012

CODIGO ATRACTIVO

REGION DE ANTOFAGASTA

R02523



NOMBRE DEL ATRACTIVO

RUINAS DEL PUEBLO DE PAMPA UNIÓN (MH)

REGION

REGIÓN DE ANTOFAGASTA

JERARQUIA

NACIONAL

PROVINCIA

ANTOFAGASTA

CATEGORIA

MUSEO O MANIFESTACIÓN CULTURAL

DIRECCION

COMUNA

SIERRA GORDA

TIPO DE ATRACTIVO

LUGAR HISTÓRICO

LOCALIDAD O SECTOR

PAMPA UNIÓN

TIPO DE PROPIEDAD

PÚBLICA

SUBTIPO DEL ATRACTIVO

LUGAR HISTÓRICO

ESTACIONALIDAD DE USO

TODO EL AÑO

ADMINISTRACION

PÚBLICA

DOTACION SERVICIOS BASICOS

SIN SERVICIOS

LOCALIDAD URBANA MAS CERCANA

SIERRA GORDA

DEMANDA TURISTICA

LOCAL, REGIONAL, NACIONAL

TELEFONO INFORMACION

(55) 641915

DISTANCIA EN KMS	CAPITAL REGIONAL	122
	CAPITAL COMUNAL	70

USO TURISTICO ACTUAL

ESTADO DE CONSERVACION BUENA

DESCRIPCION GENERAL

Declaradas Monumento Histórico D.A. 716 de 18-01-1991. En medio de la pampa salitrera, existía una pequeña estación de ferrocarril llamada Unión. Alrededor de esta estación, se constituyó a partir de 1911 el pueblo de Pampa Unión, levantándose poco a poco y de manera espontánea muchas construcciones de multifacético aspecto y con objetivos distintos. El pueblo sufrió una lenta agonía; en abril de 1954 la Municipalidad de Antofagasta autorizó desarmar sus instalaciones. Hoy quedan unas viejas murallas; se reconocen los prostíbulos y algunas tiendas, como la famosa Casa Lacre, con sus muros aún rojos.



SERNATUR
Ministerio de
Economía, Fomento y
Turismo

Gobierno de Chile

SERVICIO NACIONAL DE TURISMO

ATRATIVOS TURISTICOS 2012

CODIGO ATRACTIVO

REGION DE ANTOFAGASTA

R02524



NOMBRE DEL ATRACTIVO

EX OFICINA SALITRERA ANITA

REGION

REGIÓN DE ANTOFAGASTA

JERARQUIA

LOCAL

PROVINCIA

ANTOFAGASTA

CATEGORIA

MUSEO O MANIFESTACIÓN CULTURAL

DIRECCION

COMUNA

SIERRA GORDA

TIPO DE ATRACTIVO

LUGAR HISTÓRICO

LOCALIDAD O SECTOR

OFICINA SALITRERA ANITA

TIPO DE PROPIEDAD

PÚBLICA

SUBTIPO DEL ATRACTIVO

LUGAR HISTÓRICO

ESTACIONALIDAD DE USO

TODO EL AÑO

ADMINISTRACION

PÚBLICA

DOTACION SERVICIOS BASICOS

SIN SERVICIOS

LOCALIDAD URBANA MAS CERCANA

SIERRA GORDA

DEMANDA TURISTICA

LOCAL

TELEFONO INFORMACION

(55) 641915

DISTANCIA EN KMS	CAPITAL REGIONAL	128
	CAPITAL COMUNAL	56

USO TURISTICO POTENCIAL

ESTADO DE CONSERVACION BUENA

DESCRIPCION GENERAL



SERVICIO NACIONAL DE TURISMO

ATRATIVOS TURISTICOS 2012

REGION DE ANTOFAGASTA

CODIGO ATRACTIVO
R02525



NOMBRE DEL ATRACTIVO
EX OFICINA SALITRERA AUSONIA

REGION
REGIÓN DE ANTOFAGASTA

JERARQUIA
LOCAL

PROVINCIA
ANTOFAGASTA

CATEGORIA
MUSEO O MANIFESTACIÓN CULTURAL

DIRECCION
A 15 KM. DE CARMEN ALTO

TIPO DE ATRACTIVO
LUGAR HISTÓRICO

COMUNA
SIERRA GORDA

SUBTIPO DEL ATRACTIVO
LUGAR HISTÓRICO

LOCALIDAD O SECTOR
OFICINA SALITRERA AUSONIA

TIPO DE PROPIEDAD
PÚBLICA

ADMINISTRACION
PÚBLICA

DEMANDA TURISTICA
LOCAL

DOTACION SERVICIOS BASICOS
SIN SERVICIOS

ESTACIONALIDAD DE USO
TODO EL AÑO

TELEFONO INFORMACION
(55) 641915

LOCALIDAD URBANA MAS CERCANA
CARMEN ALTO

DISTANCIA EN KMS	CAPITAL REGIONAL	116
	CAPITAL COMUNAL	44

USO TURISTICO POTENCIAL **ESTADO DE CONSERVACION** BUENA

DESCRIPCION GENERAL

Ausonia se ubica en la actual comuna de Sierra Gorda, hacia el norte de la Ruta Antofagasta-Calama y a medio camino entre las localidades de Baquedano y Sierra Gorda, y cerca de otras oficinas y del asentamiento salitrero Pampa Unión. El ingeniero italiano Cavallero, que se había destacado por sus actividades en Tarapacá, organizó la Compañía Salitrera Progreso, en parte con crédito del Banco Mobiliario, para explotar terrenos en Pampa Central y Pampa Alta, donde las oficinas que se construyeron fueron Filomena, Aconcagua y Ausonia. En 1905 esta última, que tenía como administrador a Carlos Cánepa, logró exportar 3.287 toneladas del llamado oro blanco.



SERVICIO NACIONAL DE TURISMO

ATRATIVOS TURISTICOS 2012

CODIGO ATRACTIVO

REGION DE ANTOFAGASTA

R02526



NOMBRE DEL ATRACTIVO
EX OFICINA SALITRERA BLANCO ENCALADA

REGION
REGIÓN DE ANTOFAGASTA

JERARQUIA
LOCAL

PROVINCIA
ANTOFAGASTA

CATEGORIA
MUSEO O MANIFESTACIÓN CULTURAL

DIRECCION

TIPO DE ATRACTIVO
LUGAR HISTÓRICO

COMUNA
SIERRA GORDA

LOCALIDAD O SECTOR
OFICINA SALITRERA BLANCO ENCALADA

TIPO DE PROPIEDAD
PÚBLICA

SUBTIPO DEL ATRACTIVO
LUGAR HISTÓRICO

ESTACIONALIDAD DE USO
TODO EL AÑO

ADMINISTRACION
PÚBLICA

DOTACION SERVICIOS BASICOS
SIN SERVICIOS

LOCALIDAD URBANA MAS CERCANA
BAQUEDANO

DEMANDA TURISTICA
LOCAL

TELEFONO INFORMACION
(55) 641915

DISTANCIA EN KMS	CAPITAL REGIONAL	108
	CAPITAL COMUNAL	36

USO TURISTICO POTENCIAL

ESTADO DE CONSERVACION BUENA

DESCRIPCION GENERAL



SERVICIO NACIONAL DE TURISMO

ATRATIVOS TURISTICOS 2012

CODIGO ATRACTIVO

REGION DE ANTOFAGASTA

R02527

NOMBRE DEL ATRACTIVO

EX OFICINA SALITRERA CHELA

REGION

REGIÓN DE ANTOFAGASTA

JERARQUIA

LOCAL

PROVINCIA

ANTOFAGASTA

CATEGORIA

MUSEO O MANIFESTACIÓN CULTURAL

DIRECCION

COMUNA

SIERRA GORDA

TIPO DE ATRACTIVO

LUGAR HISTÓRICO

LOCALIDAD O SECTOR

OFICINA SALITRERA CHELA

TIPO DE PROPIEDAD

PÚBLICA

SUBTIPO DEL ATRACTIVO

LUGAR HISTÓRICO

ESTACIONALIDAD DE USO

TODO EL AÑO

ADMINISTRACION

PÚBLICA

DOTACION SERVICIOS BASICOS

SIN SERVICIOS

LOCALIDAD URBANA MAS CERCANA

BAQUEDANO

DEMANDA TURISTICA

LOCAL

TELEFONO INFORMACION

(55) 641915

DISTANCIA CAPITAL REGIONAL

142

EN KMS CAPITAL COMUNAL

70

USO TURISTICO POTENCIAL

ESTADO DE CONSERVACION BUENA

DESCRIPCION GENERAL



SERVICIO NACIONAL DE TURISMO

ATRATIVOS TURISTICOS 2012

CODIGO ATRACTIVO

REGION DE ANTOFAGASTA

R02528

NOMBRE DEL ATRACTIVO

EX OFICINA SALITRERA EDWARDS

REGION

REGIÓN DE ANTOFAGASTA

JERARQUIA

LOCAL

PROVINCIA

ANTOFAGASTA

CATEGORIA

MUSEO O MANIFESTACIÓN CULTURAL

DIRECCION

COMUNA

SIERRA GORDA

TIPO DE ATRACTIVO

LUGAR HISTÓRICO

LOCALIDAD O SECTOR

EX OFICINA SALITRERA EDWARDS

TIPO DE PROPIEDAD

PÚBLICA

SUBTIPO DEL ATRACTIVO

LUGAR HISTÓRICO

ESTACIONALIDAD DE USO

TODO EL AÑO

ADMINISTRACION

PÚBLICA

DOTACION SERVICIOS BASICOS

SIN SERVICIOS

LOCALIDAD URBANA MAS CERCANA

BAQUEDANO

DEMANDA TURISTICA

LOCAL

TELEFONO INFORMACION

(55) 641915

DISTANCIA CAPITAL REGIONAL

121

EN KMS CAPITAL COMUNAL

49

USO TURISTICO POTENCIAL

ESTADO DE CONSERVACION BUENA

DESCRIPCION GENERAL



SERVICIO NACIONAL DE TURISMO

ATRATIVOS TURISTICOS 2012

CODIGO ATRACTIVO

REGION DE ANTOFAGASTA

R02529

NOMBRE DEL ATRACTIVO

EX OFICINA SALITRERA ARAUCANA - CONCEPCIÓN

REGION

REGIÓN DE ANTOFAGASTA

JERARQUIA

LOCAL

PROVINCIA

ANTOFAGASTA

CATEGORIA

MUSEO O MANIFESTACIÓN CULTURAL

DIRECCION

COMUNA

SIERRA GORDA

TIPO DE ATRACTIVO

LUGAR HISTÓRICO

LOCALIDAD O SECTOR

OFICINA SALITRERA ARAUCANA - CONCEPCIÓN

TIPO DE PROPIEDAD

PÚBLICA

SUBTIPO DEL ATRACTIVO

LUGAR HISTÓRICO

ESTACIONALIDAD DE USO

TODO EL AÑO

ADMINISTRACION

PÚBLICA

DOTACION SERVICIOS BASICOS

SIN SERVICIOS

LOCALIDAD URBANA MAS CERCANA

SIERRA GORDA

DEMANDA TURISTICA

LOCAL

TELEFONO INFORMACION

(55) 641915

DISTANCIA EN KMS	CAPITAL REGIONAL	129
	CAPITAL COMUNAL	57

USO TURISTICO POTENCIAL

ESTADO DE CONSERVACION BUENA

DESCRIPCION GENERAL

La Oficina "Araucana", propiedad de los señores Baburizza, Lukinovic & Cía., situada al Este de la estación de Unión, y a más o menos 5 kilómetros de distancia, de la misma. La Oficina "Araucana" tenía sus establecimientos educacionales ubicados al frente de la plaza, uno destinado para los hombres, el otro para las mujeres.

SERVICIO NACIONAL DE TURISMO

ATRATIVOS TURISTICOS 2012

CODIGO ATRACTIVO

REGION DE ANTOFAGASTA

R02530



NOMBRE DEL ATRACTIVO

EX OFICINA SALITRERA SANTOS OSSA

REGION

REGIÓN DE ANTOFAGASTA

JERARQUIA

LOCAL

PROVINCIA

ANTOFAGASTA

CATEGORIA

MUSEO O MANIFESTACIÓN CULTURAL

DIRECCION

COMUNA

SIERRA GORDA

TIPO DE ATRACTIVO

LUGAR HISTÓRICO

LOCALIDAD O SECTOR

OFICINA SALITRERA SANTOS OSSA

TIPO DE PROPIEDAD

PÚBLICA

SUBTIPO DEL ATRACTIVO

LUGAR HISTÓRICO

ESTACIONALIDAD DE USO

TODO EL AÑO

ADMINISTRACION

PÚBLICA

DOTACION SERVICIOS BASICOS

SIN SERVICIOS

LOCALIDAD URBANA MAS CERCANA

BAQUEDANO

DEMANDA TURISTICA

LOCAL

TELEFONO INFORMACION

(55) 641915

DISTANCIA	CAPITAL REGIONAL	115
EN KMS	CAPITAL COMUNAL	43

USO TURISTICO POTENCIAL

ESTADO DE CONSERVACION BUENA

DESCRIPCION GENERAL

José Santos Ossa Vega, fue un minero, explorador y empresario chileno. Exitoso empresario de la explotación de salitre. Ossa encontró salitre en la entonces casi desconocida caleta de la Chimba. Se estableció en esa localidad en 1866, lo que le permitió descubrir los yacimientos de oro del Gordillo, el de plata de Peine y Toconao, y el de cobre del Morado.



SERVICIO NACIONAL DE TURISMO

ATRATIVOS TURISTICOS 2012

CODIGO ATRACTIVO

REGION DE ANTOFAGASTA

R02531

NOMBRE DEL ATRACTIVO

SITIO DE PATILLON

REGION

REGIÓN DE ANTOFAGASTA

JERARQUIA

REGIONAL

PROVINCIA

EL LOA

CATEGORIA

MUSEO O MANIFESTACIÓN CULTURAL

DIRECCION

COMUNA

CALAMA

TIPO DE ATRACTIVO

RUINA O LUGAR ARQUEOLÓGICO

LOCALIDAD O SECTOR

TOCONCE

TIPO DE PROPIEDAD

PÚBLICA

SUBTIPO DEL ATRACTIVO

RUINA O LUGAR ARQUEOLÓGICO

ESTACIONALIDAD DE USO

TODO EL AÑO

ADMINISTRACION

PÚBLICA

DOTACION SERVICIOS BASICOS

LOCALIDAD URBANA MAS CERCANA

DEMANDA TURISTICA

LOCAL, REGIONAL

TELEFONO INFORMACION

DISTANCIA EN KMS CAPITAL REGIONAL
CAPITAL COMUNAL

USO TURISTICO ACTUAL

ESTADO DE CONSERVACION BUENA

DESCRIPCION GENERAL



SERVICIO NACIONAL DE TURISMO

ATRATIVOS TURISTICOS 2012

CODIGO ATRACTIVO

REGION DE ANTOFAGASTA

R02534

NOMBRE DEL ATRACTIVO

EL OJO DE SAN PEDRO

REGION

REGIÓN DE ANTOFAGASTA

JERARQUIA

REGIONAL

PROVINCIA

EL LOA

CATEGORIA

FOLKLORE

DIRECCION

COMUNA

CALAMA

TIPO DE ATRACTIVO

ARQUITECTURA POPULAR ESPONTÁNEA

LOCALIDAD O SECTOR

OJOS DE SAN PEDRO

TIPO DE PROPIEDAD

PÚBLICA

SUBTIPO DEL ATRACTIVO

PUEBLO

ESTACIONALIDAD DE USO

TODO EL AÑO

ADMINISTRACION

PÚBLICA

DOTACION SERVICIOS BASICOS

LOCALIDAD URBANA MAS CERCANA

DEMANDA TURISTICA

LOCAL, REGIONAL

TELEFONO INFORMACION

DISTANCIA EN KMS	CAPITAL REGIONAL	
	CAPITAL COMUNAL	

USO TURISTICO ACTUAL

ESTADO DE CONSERVACION BUENA

DESCRIPCION GENERAL



SERVICIO NACIONAL DE TURISMO

ATRATIVOS TURISTICOS 2012

REGION DE ANTOFAGASTA

CODIGO ATRACTIVO
R02535



NOMBRE DEL ATRACTIVO
VEGAS DE TURI

REGION
REGIÓN DE ANTOFAGASTA

JERARQUIA
REGIONAL

PROVINCIA
EL LOA

CATEGORIA
FOLKLORE

DIRECCION

TIPO DE ATRACTIVO
ARQUITECTURA POPULAR ESPONTÁNEA

COMUNA
CALAMA

LOCALIDAD O SECTOR
VEGAS DE TURI

TIPO DE PROPIEDAD
PÚBLICA

SUBTIPO DEL ATRACTIVO
PUEBLO

ESTACIONALIDAD DE USO
TODO EL AÑO

ADMINISTRACION
PÚBLICA

DOTACION SERVICIOS BASICOS
SIN SERVICIOS

LOCALIDAD URBANA MAS CERCANA
AYQUINA

DEMANDA TURISTICA
LOCAL, REGIONAL

TELEFONO INFORMACION
(55) 341314

DISTANCIA EN KMS	CAPITAL REGIONAL	285
	CAPITAL COMUNAL	72

USO TURISTICO ACTUAL

ESTADO DE CONSERVACION BUENA

DESCRIPCION GENERAL

Se encuentra a 3100 m.s.n.m. Allí encontraremos, ganado ovino y una gran cantidad de águilas, cóndores y en sus alrededores y muy cerca de las vegas hay una vertiente de agua termal muy rica en minerales. La zona es famosa por sus quesos de "cabra".



SERVICIO NACIONAL DE TURISMO

ATRATIVOS TURISTICOS 2012

CODIGO ATRACTIVO

REGION DE ANTOFAGASTA

R02540



NOMBRE DEL ATRACTIVO

AYLLU DE SOLOR

REGION

REGIÓN DE ANTOFAGASTA

JERARQUIA

REGIONAL

PROVINCIA

EL LOA

CATEGORIA

MUSEO O MANIFESTACIÓN CULTURAL

DIRECCION

COMUNA

SAN PEDRO DE ATACAMA

TIPO DE ATRACTIVO

RUINA O LUGAR ARQUEOLÓGICO

LOCALIDAD O SECTOR

AYLLU DE SOLOR

TIPO DE PROPIEDAD

PÚBLICA

SUBTIPO DEL ATRACTIVO

RUINA O LUGAR ARQUEOLÓGICO

ESTACIONALIDAD DE USO

TODO EL AÑO

ADMINISTRACION

PÚBLICA

DOTACION SERVICIOS BASICOS

LOCALIDAD URBANA MAS CERCANA

SAN PEDRO DE ATACAMA

DEMANDA TURISTICA

LOCAL, REGIONAL

TELEFONO INFORMACION

(55) 851019

DISTANCIA EN KMS	CAPITAL REGIONAL	320
	CAPITAL COMUNAL	0

USO TURISTICO POTENCIAL

ESTADO DE CONSERVACION BUENA

DESCRIPCION GENERAL

En el oasis de San Pedro de Atacama deben haber proliferado muchos asentamientos como el encontrado en el ayllu de Solor, formado por grandes recintos con muros de barro y planta rectangular, en cuyo interior hay entierros de individuos humanos dentro de vasijas de greda, así como enormes tinajas, probablemente para contener agua o chicha.

SERVICIO NACIONAL DE TURISMO

ATRATIVOS TURISTICOS 2012

CODIGO ATRACTIVO

REGION DE ANTOFAGASTA

R02541



NOMBRE DEL ATRACTIVO
EX OFICINA SALITRERA ANÍBAL PINTO

REGION
REGIÓN DE ANTOFAGASTA

JERARQUIA
REGIONAL

PROVINCIA
ANTOFAGASTA

CATEGORIA
MUSEO O MANIFESTACIÓN CULTURAL

DIRECCION

TIPO DE ATRACTIVO
LUGAR HISTÓRICO

COMUNA
SIERRA GORDA

SUBTIPO DEL ATRACTIVO
LUGAR HISTÓRICO

LOCALIDAD O SECTOR
OFICINA SALITRERA ANÍBAL PINTO

TIPO DE PROPIEDAD
PÚBLICA

ADMINISTRACION
PÚBLICA

DEMANDA TURISTICA
LOCAL, REGIONAL

DOTACION SERVICIOS BASICOS
SIN SERVICIOS

ESTACIONALIDAD DE USO
TODO EL AÑO

TELEFONO INFORMACION
(55) 641915

LOCALIDAD URBANA MAS CERCANA
BAQUEDANO

DISTANCIA EN KMS	CAPITAL REGIONAL	125
	CAPITAL COMUNAL	53

USO TURISTICO POTENCIAL

ESTADO DE CONSERVACION BUENA

DESCRIPCION GENERAL



SERVICIO NACIONAL DE TURISMO

ATRATIVOS TURISTICOS 2012

CODIGO ATRACTIVO

REGION DE ANTOFAGASTA

R02543



NOMBRE DEL ATRACTIVO
GEOGLIFO CONTEMPORÁNEO SUEÑO Y ESPERANZA

REGION
REGIÓN DE ANTOFAGASTA

JERARQUIA
LOCAL

PROVINCIA
ANTOFAGASTA

CATEGORIA
REALIZACIÓN TÉCNICA, CIENTÍFICA O ARTÍSTICA CONTEMPORÁNEA

DIRECCION
A 16 KM AL SUR DE BAQUEDANO

TIPO DE ATRACTIVO
OBRA DE ARTE O TÉCNICA

COMUNA
SIERRA GORDA

SUBTIPO DEL ATRACTIVO
ESCULTURA

LOCALIDAD O SECTOR
SIERRA GORDA

TIPO DE PROPIEDAD
PÚBLICA

ADMINISTRACION
PÚBLICA

DEMANDA TURISTICA
LOCAL

ESTACIONALIDAD DE USO
TODO EL AÑO

LOCALIDAD URBANA MAS CERCANA
BAQUEDANO

DOTACION SERVICIOS BASICOS
SIN SERVICIOS

TELEFONO INFORMACION (55) 641915	DISTANCIA EN KMS	CAPITAL REGIONAL	56
		CAPITAL COMUNAL	16

USO TURISTICO ACTUAL

ESTADO DE CONSERVACION BUENA

DESCRIPCION GENERAL

Obra del pintor chileno Sergio Tielleria. Tiene 148 mts. de largo y 98 mts. de ancho. Su construcción fue en el año 1993 y demoró 90 días, se recolectaron 325 camionadas de material, piedra volcánica, la cual se extrajo a 27 Km. del lugar.

SERVICIO NACIONAL DE TURISMO

ATRATIVOS TURISTICOS 2012

CODIGO ATRACTIVO

REGION DE ANTOFAGASTA

R02544



NOMBRE DEL ATRACTIVO

EX OFICINA SALITRERA SANTA FILOMENA

REGION

REGIÓN DE ANTOFAGASTA

JERARQUIA

LOCAL

PROVINCIA

ANTOFAGASTA

CATEGORIA

MUSEO O MANIFESTACIÓN CULTURAL

DIRECCION

COMUNA

SIERRA GORDA

TIPO DE ATRACTIVO

LUGAR HISTÓRICO

LOCALIDAD O SECTOR

EX OFICINA SANTA FILOMENA

TIPO DE PROPIEDAD

PÚBLICA

SUBTIPO DEL ATRACTIVO

LUGAR HISTÓRICO

ESTACIONALIDAD DE USO

TODO EL AÑO

ADMINISTRACION

PÚBLICA

DOTACION SERVICIOS BASICOS

SIN SERVICIOS

LOCALIDAD URBANA MAS CERCANA

BAQUEDANO

DEMANDA TURISTICA

LOCAL

TELEFONO INFORMACION

(55) 641915

DISTANCIA	CAPITAL REGIONAL	139
EN KMS	CAPITAL COMUNAL	67

USO TURISTICO POTENCIAL

ESTADO DE CONSERVACION BUENA

DESCRIPCION GENERAL

Oficina del Cantón Central de la Región de Antofagasta. En 1866 J.S. Ossa y Francisco Puelma, concretaron peticiones sobre los terrenos del Cantón Central iniciando la explotación de la salitrera Salar del Carmen, a contar de 1872, se instaló la Oficina Lastenia y surgieron una serie de otras oficinas a lo largo de la vía férrea que daba acceso al puerto de embarque de Antofagasta. Fueron adquiridas en 1925 por la empresa Lautaro Nitrate Co.

SERVICIO NACIONAL DE TURISMO

ATRATIVOS TURISTICOS 2012

CODIGO ATRACTIVO

REGION DE ANTOFAGASTA

R02546



NOMBRE DEL ATRACTIVO

TILOCALAR

REGION

REGIÓN DE ANTOFAGASTA

JERARQUIA

LOCAL

PROVINCIA

EL LOA

CATEGORIA

MUSEO O MANIFESTACIÓN CULTURAL

DIRECCION

17 KM AL OESTE DE TILOMONTE

TIPO DE ATRACTIVO

RUINA O LUGAR ARQUEOLÓGICO

COMUNA

SAN PEDRO DE ATACAMA

LOCALIDAD O SECTOR

TILOCALAR

TIPO DE PROPIEDAD

PÚBLICA

SUBTIPO DEL ATRACTIVO

RUINA O LUGAR ARQUEOLÓGICO

ESTACIONALIDAD DE USO

TODO EL AÑO

ADMINISTRACION

PÚBLICA

DOTACION SERVICIOS BASICOS

SIN SERVICIOS

LOCALIDAD URBANA MAS CERCANA

TOCONAO

DEMANDA TURISTICA

LOCAL

TELEFONO INFORMACION

(55) 851019

DISTANCIA EN KMS	CAPITAL REGIONAL	431
	CAPITAL COMUNAL	111

USO TURISTICO POTENCIAL

ESTADO DE CONSERVACION BUENA

DESCRIPCION GENERAL

Hacia el interior de la provincia, la pampa asciende lentamente hacia el oriente, formando un plano inclinado que termina en el altiplano o puna. Las comunidades Tilocalar habitaron las quebradas que bajan por este espacio precordillerano y también los oasis que se forman a sus pies, en los bordes del Salar de Atacama. La economía de estos primeros pastores se basó principalmente en la crianza de llamas, de las que obtenían carne, cueros, lana y huesos para confeccionar instrumentos. La caza de animales silvestres siguió siendo importante, junto a la recolección de los frutos de algarrobos, chañares y cactáceas. En los oasis practicaron la horticultura de ají, quínoa, calabazas y maíz.



SERVICIO NACIONAL DE TURISMO

ATRATIVOS TURISTICOS 2012

CODIGO ATRACTIVO

REGION DE ANTOFAGASTA

R02547



NOMBRE DEL ATRACTIVO

LA PUNTILLA

REGION

REGIÓN DE ANTOFAGASTA

JERARQUIA

LOCAL

PROVINCIA

ANTOFAGASTA

CATEGORIA

SITIO NATURAL

DIRECCION

COMUNA

TALTAL

TIPO DE ATRACTIVO

COSTA

LOCALIDAD O SECTOR

LA PUNTILLA

TIPO DE PROPIEDAD

PÚBLICA

SUBTIPO DEL ATRACTIVO

PENÍNSULA, CABO O PUNTA

ESTACIONALIDAD DE USO

TODO EL AÑO

ADMINISTRACION

PÚBLICA

DOTACION SERVICIOS BASICOS

SIN SERVICIOS

LOCALIDAD URBANA MAS CERCANA

TALTAL

DEMANDA TURISTICA

LOCAL

TELEFONO INFORMACION

(55) 611073

DISTANCIA EN KMS	CAPITAL REGIONAL	309
	CAPITAL COMUNAL	3

USO TURISTICO ACTUAL

ESTADO DE CONSERVACION BUENA

DESCRIPCION GENERAL

Sector costero apto para deportes náuticos como buceo y kayak y excursiones por los cerros adyacentes.

SERVICIO NACIONAL DE TURISMO

ATRATIVOS TURISTICOS 2012

CODIGO ATRACTIVO

REGION DE ANTOFAGASTA

R02548



NOMBRE DEL ATRACTIVO

POZA LA TORTUGA

REGION

REGIÓN DE ANTOFAGASTA

JERARQUIA

LOCAL

PROVINCIA

ANTOFAGASTA

CATEGORIA

SITIO NATURAL

DIRECCION

A 3 KM AL NORTE DE TALTAL

COMUNA

TALTAL

TIPO DE ATRACTIVO

COSTA

LOCALIDAD O SECTOR

POZA LA TORTUGA

TIPO DE PROPIEDAD

PÚBLICA

SUBTIPO DEL ATRACTIVO

PLAYA O BALNEARIO

ESTACIONALIDAD DE USO

TODO EL AÑO

ADMINISTRACION

PÚBLICA

LOCALIDAD URBANA MAS CERCANA

TALTAL

DEMANDA TURISTICA

LOCAL

DOTACION SERVICIOS BASICOS

AGUA POTABLE, ELECTRICIDAD

TELEFONO INFORMACION

(55) 611073

DISTANCIA EN KMS	CAPITAL REGIONAL	316
	CAPITAL COMUNAL	3

USO TURISTICO POTENCIAL

ESTADO DE CONSERVACION BUENA

DESCRIPCION GENERAL

Apta para nadar, cuenta con sector de camping y baños.



SERVICIO NACIONAL DE TURISMO

ATRATIVOS TURISTICOS 2012

CODIGO ATRACTIVO

REGION DE ANTOFAGASTA

R02550

NOMBRE DEL ATRACTIVO

QUEBRADA MATANCILLA

REGION

REGIÓN DE ANTOFAGASTA

JERARQUIA

NACIONAL

PROVINCIA

ANTOFAGASTA

CATEGORIA

MUSEO O MANIFESTACIÓN CULTURAL

DIRECCION

COMUNA

TALTAL

TIPO DE ATRACTIVO

RUINA O LUGAR ARQUEOLÓGICO

LOCALIDAD O SECTOR

QUEBRADA MATANCILLA

TIPO DE PROPIEDAD

PÚBLICA

SUBTIPO DEL ATRACTIVO

RUINA O LUGAR ARQUEOLÓGICO

ESTACIONALIDAD DE USO

TODO EL AÑO

ADMINISTRACION

PÚBLICA

DOTACION SERVICIOS BASICOS

SIN SERVICIOS

LOCALIDAD URBANA MAS CERCANA

DEMANDA TURISTICA

LOCAL, REGIONAL, NACIONAL

TELEFONO INFORMACION

DISTANCIA EN KMS CAPITAL REGIONAL
CAPITAL COMUNAL

USO TURISTICO ACTUAL

ESTADO DE CONSERVACION BUENA

DESCRIPCION GENERAL



SERVICIO NACIONAL DE TURISMO

ATRATIVOS TURISTICOS 2012

CODIGO ATRACTIVO

REGION DE ANTOFAGASTA

R02551



NOMBRE DEL ATRACTIVO

PLAYA MATANCILLA

REGION

REGIÓN DE ANTOFAGASTA

JERARQUIA

REGIONAL

PROVINCIA

ANTOFAGASTA

CATEGORIA

SITIO NATURAL

DIRECCION

A 5 KM AL NORTE DE TALTAL

COMUNA

TALTAL

TIPO DE ATRACTIVO

COSTA

LOCALIDAD O SECTOR

MATANCILLA

TIPO DE PROPIEDAD

PÚBLICA

SUBTIPO DEL ATRACTIVO

PLAYA O BALNEARIO

ESTACIONALIDAD DE USO

TODO EL AÑO

ADMINISTRACION

PÚBLICA

DOTACION SERVICIOS BASICOS

SIN SERVICIOS

LOCALIDAD URBANA MAS CERCANA

TALTAL

DEMANDA TURISTICA

LOCAL, REGIONAL

TELEFONO INFORMACION

DISTANCIA EN KMS	CAPITAL REGIONAL	5
	CAPITAL COMUNAL	

USO TURISTICO ACTUAL

ESTADO DE CONSERVACION BUENA

DESCRIPCION GENERAL

Es apta para el baño y el camino de acceso es de ripio.

SERVICIO NACIONAL DE TURISMO

ATRATIVOS TURISTICOS 2012

CODIGO ATRACTIVO

REGION DE ANTOFAGASTA

R02552



NOMBRE DEL ATRACTIVO
 PICTOGRAFÍAS DE LORETO

REGION
 REGIÓN DE ANTOFAGASTA

JERARQUIA
 REGIONAL

PROVINCIA
 ANTOFAGASTA

CATEGORIA
 MUSEO O MANIFESTACIÓN CULTURAL

DIRECCION
 A 25 KM AL NORTE DE PAPOSO

TIPO DE ATRACTIVO
 RUINA O LUGAR ARQUEOLÓGICO

COMUNA
 TALTAL

SUBTIPO DEL ATRACTIVO
 RUINA O LUGAR ARQUEOLÓGICO

LOCALIDAD O SECTOR
 TALTAL

TIPO DE PROPIEDAD
 PÚBLICA

ADMINISTRACION
 PÚBLICA

DEMANDA TURISTICA
 LOCAL, REGIONAL

DOTACION SERVICIOS BASICOS
 SIN SERVICIOS

ESTACIONALIDAD DE USO
 TODO EL AÑO

TELEFONO INFORMACION
 (55) 611073

LOCALIDAD URBANA MAS CERCANA
 PAPOSO

DISTANCIA EN KMS	CAPITAL REGIONAL	382
	CAPITAL COMUNAL	

USO TURISTICO POTENCIAL

ESTADO DE CONSERVACION BUENA

DESCRIPCION GENERAL

Es un alero rocoso que cuenta con una muestra pictográfica que representan las vivencias cotidianas de los indígenas en el mar. Al interior del alero es posible distinguir pinturas rupestres hechas con técnicas de pinturas planas con tinte rojo.



SERVICIO NACIONAL DE TURISMO

ATRATIVOS TURISTICOS 2012

CODIGO ATRACTIVO

REGION DE ANTOFAGASTA

R02554



NOMBRE DEL ATRACTIVO
LAGUNA VERDE

REGION
REGIÓN DE ANTOFAGASTA

JERARQUIA
REGIONAL

PROVINCIA
EL LOA

CATEGORIA
SITIO NATURAL

DIRECCION

TIPO DE ATRACTIVO
LAGO, LAGUNA O HUMEDAL

COMUNA
OLLAGUE

SUBTIPO DEL ATRACTIVO
LAGO, LAGUNA O HUMEDAL

LOCALIDAD O SECTOR
LAGUNA VERDE

TIPO DE PROPIEDAD
PÚBLICA

ADMINISTRACION
PÚBLICA

DEMANDA TURISTICA
LOCAL, REGIONAL

ESTACIONALIDAD DE USO
TODO EL AÑO

LOCALIDAD URBANA MAS CERCANA
OLLAGUE

DOTACION SERVICIOS BASICOS
SIN SERVICIOS

DISTANCIA EN KMS	CAPITAL REGIONAL	401
	CAPITAL COMUNAL	30

USO TURISTICO ACTUAL CON RESTRICCIÓN

ESTADO DE CONSERVACION BUENA

DESCRIPCION GENERAL

Se caracteriza por su color azul celeste. Sus sedimentos contienen minerales de cobre. Está situada a una altitud de 4300 m y ocupa un área de 5,2 kilómetros cuadrados.

SERVICIO NACIONAL DE TURISMO

ATRATIVOS TURISTICOS 2012

CODIGO ATRACTIVO

REGION DE ANTOFAGASTA

R02556



NOMBRE DEL ATRACTIVO

PLAYA PUNTA ITATA

REGION

REGIÓN DE ANTOFAGASTA

JERARQUIA

REGIONAL

PROVINCIA

ANTOFAGASTA

CATEGORIA

SITIO NATURAL

DIRECCION

A 23 KM DE MEJILLONES

COMUNA

MEJILLONES

TIPO DE ATRACTIVO

COSTA

LOCALIDAD O SECTOR

PLAYA PUNTA ITATA

TIPO DE PROPIEDAD

PÚBLICA

SUBTIPO DEL ATRACTIVO

PLAYA O BALNEARIO

ESTACIONALIDAD DE USO

TODO EL AÑO

ADMINISTRACION

PÚBLICA-PRIVADA

DOTACION SERVICIOS BASICOS

SIN SERVICIOS

LOCALIDAD URBANA MAS CERCANA

MEJILLONES

DEMANDA TURISTICA

LOCAL, REGIONAL

TELEFONO INFORMACION

(55) 557308

DISTANCIA EN KMS	CAPITAL REGIONAL	88
	CAPITAL COMUNAL	23

USO TURISTICO ACTUAL

ESTADO DE CONSERVACION BUENA

DESCRIPCION GENERAL

Es un playa enmarcada en un escenario de cerros imponentes, con arena fina, y abundante fauna marina. En verano se puede nadar en un mar templado, y todo el año se pueden practicar deportes acuáticos, caminatas, paseos a localidades cercanas, descansar en la arena y disfrutar de una puesta de sol o de un cielo estrellado.

SERVICIO NACIONAL DE TURISMO

ATRATIVOS TURISTICOS 2012

CODIGO ATRACTIVO

REGION DE ANTOFAGASTA

R02559



NOMBRE DEL ATRACTIVO	REGION
MACHUCA	REGIÓN DE ANTOFAGASTA

JERARQUIA	PROVINCIA
LOCAL	EL LOA

CATEGORIA	DIRECCION
FOLKLORE	A 80 KM AL NORTE DE SAN PEDRO DE ATACAMA

TIPO DE ATRACTIVO	COMUNA
ARQUITECTURA POPULAR ESPONTÁNEA	SAN PEDRO DE ATACAMA

TIPO DE PROPIEDAD	LOCALIDAD O SECTOR
PÚBLICA	MACHUCA

ADMINISTRACION
PÚBLICA

SUBTIPO DEL ATRACTIVO	ESTACIONALIDAD DE USO
PUEBLO	TODO EL AÑO

DEMANDA TURISTICA
LOCAL

DOTACION SERVICIOS BASICOS	LOCALIDAD URBANA MAS CERCANA
AGUA POTABLE. ELECTRICIDAD	SAN PEDRO DE ATACAMA

TELEFONO INFORMACION	DISTANCIA EN KMS	CAPITAL REGIONAL	CAPITAL COMUNAL
(55) 315932		400	80

USO TURISTICO	ACTUAL	ESTADO DE CONSERVACION	BUENA
---------------	--------	------------------------	-------

DESCRIPCION GENERAL

Pintoresco poblado atacameño ubicado a 3.500 m.s.n.m., dedicado al pastoreo, agricultura, producción de quesos y turismo. Cuenta con un criadero de truchas, una la sala de ventas de artesanías y con servicio al paso con degustación de empanadas fritas y anticuchos de llamo. Machuca tiene un pequeño bofedal donde conviven pequeñas comunidades de flamencos, patos y gaviotas.

SERVICIO NACIONAL DE TURISMO

ATRATIVOS TURISTICOS 2012

CODIGO ATRACTIVO

REGION DE ANTOFAGASTA

R02560



NOMBRE DEL ATRACTIVO

EX ESTACIÓN UNIÓN

REGION

REGIÓN DE ANTOFAGASTA

JERARQUIA

LOCAL

PROVINCIA

ANTOFAGASTA

CATEGORIA

MUSEO O MANIFESTACIÓN CULTURAL

DIRECCION

COMUNA

SIERRA GORDA

TIPO DE ATRACTIVO

LUGAR HISTÓRICO

LOCALIDAD O SECTOR

EX ESTACIÓN UNIÓN

TIPO DE PROPIEDAD

PÚBLICA

SUBTIPO DEL ATRACTIVO

LUGAR HISTÓRICO

ESTACIONALIDAD DE USO

TODO EL AÑO

ADMINISTRACION

PÚBLICA

DOTACION SERVICIOS BASICOS

SIN SERVICIOS

LOCALIDAD URBANA MAS CERCANA

BAQUEDANO

DEMANDA TURISTICA

LOCAL

TELEFONO INFORMACION

(55) 641915

DISTANCIA EN KMS	CAPITAL REGIONAL	127
	CAPITAL COMUNAL	55

USO TURISTICO POTENCIAL

ESTADO DE CONSERVACION BUENA

DESCRIPCION GENERAL

La Estación Unión estaba próxima a un conglomerado de Oficinas Salitreras (Arturo Prat, Aníbal Pinto, Edwards, Ausonia, Carmela, José Santos Ossa, Leonor, Cecilia, Candelaria, Luisis, Anita, Araucana, Angamos, María, Curico, Perseverancia, Filomena, Concepción, Aconcagua, etc.) que se comunicaban mediante ramales a la vía principal.



SERVICIO NACIONAL DE TURISMO

ATRATIVOS TURISTICOS 2012

CODIGO ATRACTIVO

REGION DE ANTOFAGASTA

R02562



NOMBRE DEL ATRACTIVO

ALDEA DE TULOR (MA)

REGION

REGIÓN DE ANTOFAGASTA

JERARQUIA

NACIONAL

PROVINCIA

EL LOA

CATEGORIA

MUSEO O MANIFESTACIÓN CULTURAL

DIRECCION

A 9 KM DE SAN PEDRO DE ATACAMA

COMUNA

SAN PEDRO DE ATACAMA

TIPO DE ATRACTIVO

RUINA O LUGAR ARQUEOLÓGICO

LOCALIDAD O SECTOR

ALDEA DE TULOR

TIPO DE PROPIEDAD

PÚBLICA

SUBTIPO DEL ATRACTIVO

RUINA O LUGAR ARQUEOLÓGICO

ESTACIONALIDAD DE USO

TODO EL AÑO

ADMINISTRACION

PÚBLICA

LOCALIDAD URBANA MAS CERCANA

SAN PEDRO DE ATACAMA

DEMANDA TURISTICA

LOCAL, REGIONAL, NACIONAL

DOTACION SERVICIOS BASICOS

SIN SERVICIOS

TELEFONO INFORMACION

(55) 315932

DISTANCIA EN KMS	CAPITAL REGIONAL	329
	CAPITAL COMUNAL	9

USO TURISTICO ACTUAL

ESTADO DE CONSERVACION BUENA

DESCRIPCION GENERAL

Declarada Monumento Arqueológico Decreto N° 1 del 17-03-2010. Se trata de una aldea construida directamente sobre el suelo arcilloso en la zona de desagüe del río San Pedro, la que con el tiempo fue sepultada por el avance del desierto. Hoy se sabe que la aldea abarca un área de alrededor de un kilómetro de extensión, que contiene unos 10 sitios con vestigios arquitectónicos y varios sectores con alfarería fragmentada en superficie, siendo Tulo-1 el más importante. El poblado se fechó por radiocarbono con muestras provenientes de esta ocupación, que dieron por resultado un rango ubicado entre el 345 a.C. y el 150 d.C. Más información www.monumentos.cl

SERVICIO NACIONAL DE TURISMO

ATRATIVOS TURISTICOS 2012

CODIGO ATRACTIVO

REGION DE ANTOFAGASTA

R02563



NOMBRE DEL ATRACTIVO

PLAYA PUNTA CUARTEL

REGION

REGIÓN DE ANTOFAGASTA

JERARQUIA

REGIONAL

PROVINCIA

ANTOFAGASTA

CATEGORIA

SITIO NATURAL

DIRECCION

COMUNA

MEJILLONES

TIPO DE ATRACTIVO

COSTA

LOCALIDAD O SECTOR

PUNTA CUARTELES

TIPO DE PROPIEDAD

PÚBLICA

SUBTIPO DEL ATRACTIVO

PLAYA O BALNEARIO

ESTACIONALIDAD DE USO

TODO EL AÑO

ADMINISTRACION

PÚBLICA

DOTACION SERVICIOS BASICOS

SIN SERVICIOS

LOCALIDAD URBANA MAS CERCANA

MEJILLONES

DEMANDA TURISTICA

LOCAL, REGIONAL

TELEFONO INFORMACION

(55) 557308

DISTANCIA EN KMS	CAPITAL REGIONAL	80
	CAPITAL COMUNAL	15

USO TURISTICO ACTUAL

ESTADO DE CONSERVACION BUENA

DESCRIPCION GENERAL



SERVICIO NACIONAL DE TURISMO

ATRATIVOS TURISTICOS 2012

CODIGO ATRACTIVO

REGION DE ANTOFAGASTA

R02565



NOMBRE DEL ATRACTIVO

VALLE DE LA MUERTE

REGION

REGIÓN DE ANTOFAGASTA

JERARQUIA

NACIONAL

PROVINCIA

EL LOA

CATEGORIA

SITIO NATURAL

DIRECCION

COMUNA

SAN PEDRO DE ATACAMA

TIPO DE ATRACTIVO

LUGAR INTERÉS GEOLÓGICO O PALEONTOLÓGICO

LOCALIDAD O SECTOR

VALLE DE LA MUERTE

TIPO DE PROPIEDAD

PÚBLICA

SUBTIPO DEL ATRACTIVO

LUGAR INTERÉS GEOLÓGICO O PALEONTOLÓGICO

ESTACIONALIDAD DE USO

TODO EL AÑO

ADMINISTRACION

PÚBLICA

DOTACION SERVICIOS BASICOS

SIN SERVICIOS

LOCALIDAD URBANA MAS CERCANA

SAN PEDRO DE ATACAMA

DEMANDA TURISTICA

LOCAL, REGIONAL, NACIONAL

TELEFONO INFORMACION

(55) 851019

DISTANCIA EN KMS	CAPITAL REGIONAL	320
	CAPITAL COMUNAL	3

USO TURISTICO ACTUAL

ESTADO DE CONSERVACION BUENA

DESCRIPCION GENERAL

Es un valle Montañoso y arenoso que se encuentra cercano al poblado de San Pedro de Atacama y que tiene su atractivo por que para llegar se recorre la Cordillera de la Sal, la cual presenta esculturas naturales admirables. Bautizado como "Valle de la Muerte" por sus enormes médanos con angostos fillos de arena, es uno de los sitios más recomendables para practicar trekking y sandboard.

SERVICIO NACIONAL DE TURISMO

ATRATIVOS TURISTICOS 2012

CODIGO ATRACTIVO

REGION DE ANTOFAGASTA

R02566



NOMBRE DEL ATRACTIVO

SITIO ARQUEOLÓGICO DE TULAN

REGION

REGIÓN DE ANTOFAGASTA

JERARQUIA

REGIONAL

PROVINCIA

EL LOA

CATEGORIA

MUSEO O MANIFESTACIÓN CULTURAL

DIRECCION

COMUNA

SAN PEDRO DE ATACAMA

TIPO DE ATRACTIVO

RUINA O LUGAR ARQUEOLÓGICO

LOCALIDAD O SECTOR

TULAN

TIPO DE PROPIEDAD

PÚBLICA

SUBTIPO DEL ATRACTIVO

RUINA O LUGAR ARQUEOLÓGICO

ESTACIONALIDAD DE USO

TODO EL AÑO

ADMINISTRACION

PÚBLICA

DOTACION SERVICIOS BASICOS

SIN SERVICIOS

LOCALIDAD URBANA MAS CERCANA

SAN PEDRO DE ATACAMA

DEMANDA TURISTICA

LOCAL, REGIONAL

TELEFONO INFORMACION

(55) 851019

DISTANCIA	CAPITAL REGIONAL	320
EN KMS	CAPITAL COMUNAL	0

USO TURISTICO POTENCIAL

ESTADO DE CONSERVACION BUENA

DESCRIPCION GENERAL

El yacimiento presenta un complejo estructural que puede informar sobre la organización social de los cazadores y recolectores. Le Paige ya interpreta una parte de este complejo como ceremonial. Schobinger (1969) dice que si esta hipótesis de Le Paige fuera comprobada científicamente, se tendría en Tulán el único centro ceremonial de los cazadores y recolectores en las Américas.



SERVICIO NACIONAL DE TURISMO

ATRATIVOS TURISTICOS 2012

CODIGO ATRACTIVO

REGION DE ANTOFAGASTA

R02567



NOMBRE DEL ATRACTIVO
AMINCHA

REGION
REGIÓN DE ANTOFAGASTA

JERARQUIA
REGIONAL

PROVINCIA
EL LOA

CATEGORIA
FOLKLORE

DIRECCION

TIPO DE ATRACTIVO
ARQUITECTURA POPULAR ESPONTÁNEA

COMUNA
OLLAGUE

SUBTIPO DEL ATRACTIVO
PUEBLO

LOCALIDAD O SECTOR
AMINCHA

TIPO DE PROPIEDAD
PÚBLICA

ADMINISTRACION
PÚBLICA

DEMANDA TURISTICA
LOCAL, REGIONAL

ESTACIONALIDAD DE USO
TODO EL AÑO

DOTACION SERVICIOS BASICOS

LOCALIDAD URBANA MAS CERCANA

TELEFONO INFORMACION

DISTANCIA EN KMS CAPITAL REGIONAL
CAPITAL COMUNAL

USO TURISTICO ACTUAL

ESTADO DE CONSERVACION BUENA

DESCRIPCION GENERAL
Caserío de 7 habitantes (Censo 2002).



SERVICIO NACIONAL DE TURISMO

ATRATIVOS TURISTICOS 2012

CODIGO ATRACTIVO

REGION DE ANTOFAGASTA

R02568



NOMBRE DEL ATRACTIVO	REGION
RÍO PURITAMA	REGIÓN DE ANTOFAGASTA

JERARQUIA	PROVINCIA
REGIONAL	EL LOA

CATEGORIA	DIRECCION
SITIO NATURAL	30 KM. AL NORTE DE SAN PEDRO DE ATACAMA

TIPO DE ATRACTIVO	COMUNA
RÍO O ESTERO	SAN PEDRO DE ATACAMA

TIPO DE PROPIEDAD	LOCALIDAD O SECTOR
PÚBLICA	RÍO PURITAMA

TIPO DE PROPIEDAD
PÚBLICA

SUBTIPO DEL ATRACTIVO	ESTACIONALIDAD DE USO
RÍO O ESTERO	TODO EL AÑO

ADMINISTRACION
PÚBLICA

DOTACION SERVICIOS BASICOS	LOCALIDAD URBANA MAS CERCANA
SIN SERVICIOS	SAN PEDRO DE ATACAMA

DEMANDA TURISTICA
LOCAL, REGIONAL

TELEFONO INFORMACION	DISTANCIA EN KMS	CAPITAL REGIONAL	360
(55) 851019		CAPITAL COMUNAL	30

USO TURISTICO	ACTUAL	ESTADO DE CONSERVACION	BUENA
----------------------	--------	-------------------------------	-------

DESCRIPCION GENERAL

Hacia la aldea de Machuca se pasa por el Río Puritama, uno de los pocos de agua dulce de la región atacameña. En el se encuentran patos que intentan nadar por las aguas casi congeladas a pesar de la época del año.



SERVICIO NACIONAL DE TURISMO

ATRATIVOS TURISTICOS 2012

CODIGO ATRACTIVO

REGION DE ANTOFAGASTA

R02569



NOMBRE DEL ATRACTIVO	REGION
PETROGLIFOS DEL VALLE DE YERBAS BUENAS	REGIÓN DE ANTOFAGASTA

JERARQUIA	PROVINCIA
REGIONAL	EL LOA

CATEGORIA	DIRECCION
MUSEO O MANIFESTACIÓN CULTURAL	

TIPO DE ATRACTIVO	COMUNA
RUINA O LUGAR ARQUEOLÓGICO	SAN PEDRO DE ATACAMA

SUBTIPO DEL ATRACTIVO	LOCALIDAD O SECTOR
RUINA O LUGAR ARQUEOLÓGICO	VALLE DE YERBAS BUENAS

TIPO DE PROPIEDAD
PÚBLICA

ADMINISTRACION
PÚBLICA

DEMANDA TURISTICA
LOCAL, REGIONAL

ESTACIONALIDAD DE USO	LOCALIDAD URBANA MAS CERCANA
TODO EL AÑO	SAN PEDRO DE ATACAMA

DOTACION SERVICIOS BASICOS	DISTANCIA EN KMS	CAPITAL REGIONAL	405
SIN SERVICIOS		CAPITAL COMUNAL	85

TELEFONO INFORMACION	ESTADO DE CONSERVACION
(55) 851019	BUENA

USO TURISTICO	ACTUAL
----------------------	--------

DESCRIPCION GENERAL

Un enigma aún no descifrado son las pictografías del Valle de Yervas Buenas, se supone que corresponden a señales de rutas troperas.

SERVICIO NACIONAL DE TURISMO

ATRATIVOS TURISTICOS 2012

CODIGO ATRACTIVO

REGION DE ANTOFAGASTA

R02575



NOMBRE DEL ATRACTIVO

CALETA MICHILLA

REGION

REGIÓN DE ANTOFAGASTA

JERARQUIA

REGIONAL

PROVINCIA

ANTOFAGASTA

CATEGORIA

SITIO NATURAL

DIRECCION

COMUNA

MEJILLONES

TIPO DE ATRACTIVO

COSTA

LOCALIDAD O SECTOR

CALETA MICHILLA

TIPO DE PROPIEDAD

PÚBLICA

SUBTIPO DEL ATRACTIVO

BAHÍA O CALETA

ESTACIONALIDAD DE USO

TODO EL AÑO

ADMINISTRACION

PÚBLICA

DOTACION SERVICIOS BASICOS

AGUA POTABLE, ELECTRICIDAD

LOCALIDAD URBANA MAS CERCANA

MEJILLONES

DEMANDA TURISTICA

LOCAL, REGIONAL

TELEFONO INFORMACION

(55) 421347

DISTANCIA EN KMS	CAPITAL REGIONAL	20
	CAPITAL COMUNAL	45

USO TURISTICO ACTUAL

ESTADO DE CONSERVACION BUENA

DESCRIPCION GENERAL

La población de esta zona trabaja en la empresa Minera Carolina de Michilla. Hacia la línea de la costa se han registrado varios sitios arqueológicos, especialmente conchales.



SERNATUR
Ministerio de
Economía, Fomento y
Turismo

Gobierno de Chile

SERVICIO NACIONAL DE TURISMO

ATRATIVOS TURISTICOS 2012

CODIGO ATRACTIVO

REGION DE ANTOFAGASTA

R02800



NOMBRE DEL ATRACTIVO

CAMPANARIO DE TOCONAO (MH)

REGION

REGIÓN DE ANTOFAGASTA

JERARQUIA

NACIONAL

PROVINCIA

EL LOA

CATEGORIA

MUSEO O MANIFESTACIÓN CULTURAL

DIRECCION

COMUNA

SAN PEDRO DE ATACAMA

TIPO DE ATRACTIVO

OBRA DE ARTE O TÉCNICA

LOCALIDAD O SECTOR

TOCONAO

TIPO DE PROPIEDAD

PRIVADA

SUBTIPO DEL ATRACTIVO

ARQUITECTURA

ESTACIONALIDAD DE USO

TODO EL AÑO

ADMINISTRACION

PÚBLICA-PRIVADA

DOTACION SERVICIOS BASICOS

AGUA POTABLE, ELECTRICIDAD

LOCALIDAD URBANA MAS CERCANA

TOCONAO

DEMANDA TURISTICA

LOCAL, REGIONAL, NACIONAL

TELEFONO INFORMACION

(55) 851019

DISTANCIA EN KMS	CAPITAL REGIONAL	356
	CAPITAL COMUNAL	38

USO TURISTICO ACTUAL

ESTADO DE CONSERVACION BUENA

DESCRIPCION GENERAL

Declarado Monumento Nacional D.S. 5058 06-07-1951. El campanario consiste en una torre construida en tres cuerpos de barro y piedra separados por cuidadas cornisas, rematadas en el techo por pináculos y esquineros, más un antetecho correspondiente a su cúpula de cardón (madera de cactus). Vanos en el segundo y tercer nivel dan cabida a las campanas. Su construcción es de sillares de piedra unidos con argamasa de barro, estucado y blanqueado. Es todo un símbolo de la arquitectura atacameña, que suele ser reproducido a escala por los artesanos en piedra de Toconao.



SERVICIO NACIONAL DE TURISMO

ATRATIVOS TURISTICOS 2012

CODIGO ATRACTIVO

REGION DE ANTOFAGASTA

R02801



NOMBRE DEL ATRACTIVO
MUELLE DE PIEDRA DE TALTAL

REGION
REGIÓN DE ANTOFAGASTA

JERARQUIA
REGIONAL

PROVINCIA
ANTOFAGASTA

CATEGORIA
SITIO NATURAL

DIRECCION

TIPO DE ATRACTIVO
COSTA

COMUNA
TALTAL

SUBTIPO DEL ATRACTIVO
PLAYA O BALNEARIO

LOCALIDAD O SECTOR
TALTAL

TIPO DE PROPIEDAD
PÚBLICA

ADMINISTRACION
PÚBLICA

DEMANDA TURISTICA
LOCAL, REGIONAL

ESTACIONALIDAD DE USO
ENERO, FEBRERO, DICIEMBRE

LOCALIDAD URBANA MAS CERCANA
TALTAL

DOTACION SERVICIOS BASICOS
AGUA POTABLE, ELECTRICIDAD

TELEFONO INFORMACION (55) 611073	DISTANCIA EN KMS	CAPITAL REGIONAL	316
		CAPITAL COMUNAL	10

USO TURISTICO ACTUAL

ESTADO DE CONSERVACION BUENA

DESCRIPCION GENERAL

Curiosa formación rocosa que penetra hacia al mar creando una pequeña ensenada donde los jóvenes se bañan y practican "clavados".



SERVICIO NACIONAL DE TURISMO

ATRATIVOS TURISTICOS 2012

CODIGO ATRACTIVO

REGION DE ANTOFAGASTA

R02802



NOMBRE DEL ATRACTIVO	REGION
ESTACIÓN DE FERROCARRIL DE BAQUEDANO (Construcción y material rodante)(MH)	REGIÓN DE ANTOFAGASTA

JERARQUIA	PROVINCIA
NACIONAL	ANTOFAGASTA

CATEGORIA	DIRECCION
MUSEO O MANIFESTACIÓN CULTURAL	

TIPO DE ATRACTIVO	COMUNA
LUGAR HISTÓRICO	SIERRA GORDA

SUBTIPO DEL ATRACTIVO	LOCALIDAD O SECTOR
LUGAR HISTÓRICO	BAQUEDANO

TIPO DE PROPIEDAD
PÚBLICA

ESTACIONALIDAD DE USO
TODO EL AÑO

ADMINISTRACION
PÚBLICA

DOTACION SERVICIOS BASICOS	LOCALIDAD URBANA MAS CERCANA
AGUA POTABLE, ELECTRICIDAD	SIERRA GORDA

DEMANDA TURISTICA
LOCAL, REGIONAL, NACIONAL

TELEFONO INFORMACION	DISTANCIA EN KMS	CAPITAL REGIONAL	72
(55) 641915		CAPITAL COMUNAL	85

USO TURISTICO	ACTUAL	ESTADO DE CONSERVACION	REGULAR
----------------------	--------	-------------------------------	---------

DESCRIPCION GENERAL

Declarada Monumento Histórico D.S. 1639 del 15-02-1984. En el edificio de la antigua estación se observan las oficinas y boleterías de las compañías de ferrocarril. En los patios quedan muchos carros y material ferroviario. Al frente se encuentra la Casa de Máquinas y Tornamesa, construidas en 1916 por la Empresa de Ferrocarriles del Estado, y que hoy está convertida en museo de sitio. Constituyen un vasto edificio semicircular, de madera de pino oregón, dividido en compartimientos -cocheras- que alojaban las locomotoras. La tornamesa tenía capacidad para 16 locomotoras; en el complejo quedan actualmente seis, que son a vapor y cuya procedencia es norteamericana y alemana.

SERVICIO NACIONAL DE TURISMO

ATRATIVOS TURISTICOS 2012

CODIGO ATRACTIVO

REGION DE ANTOFAGASTA

R02803



NOMBRE DEL ATRACTIVO

MUSEO HISTÓRICO Y NATURAL DE MEJILLONES

REGION

REGIÓN DE ANTOFAGASTA

JERARQUIA

REGIONAL

PROVINCIA

ANTOFAGASTA

CATEGORIA

MUSEO O MANIFESTACIÓN CULTURAL

DIRECCION

F.A. PINTO CON J. SAN MARTÍN

TIPO DE ATRACTIVO

MUSEO

COMUNA

MEJILLONES

LOCALIDAD O SECTOR

MEJILLONES

TIPO DE PROPIEDAD

PÚBLICA

SUBTIPO DEL ATRACTIVO

MUSEO

ESTACIONALIDAD DE USO

TODO EL AÑO

ADMINISTRACION

PÚBLICA

DOTACION SERVICIOS BASICOS

AGUA POTABLE, ELECTRICIDAD

LOCALIDAD URBANA MAS CERCANA

MEJILLONES

DEMANDA TURISTICA

LOCAL, REGIONAL

TELEFONO INFORMACION

(55) 621289

DISTANCIA EN KMS	CAPITAL REGIONAL	65
	CAPITAL COMUNAL	0

USO TURISTICO ACTUAL

ESTADO DE CONSERVACION BUENA

DESCRIPCION GENERAL

El edificio del Ex Servicio de Aduanas fue construido entre los años 1906 y 1910. Actualmente funciona como Museo histórico y Natural de Mejillones, el cual es quizás el centro cultural más importante de la ciudad y contiene valiosa información histórica de Mejillones desde sus inicios como caleta de pescadores hasta el presente. Libros y fotografías testimonian la evolución tanto comunal como regional, todas expuestas en cinco salas.



SERVICIO NACIONAL DE TURISMO

ATRATIVOS TURISTICOS 2012

REGION DE ANTOFAGASTA

CODIGO ATRACTIVO
R02805



NOMBRE DEL ATRACTIVO
RADIO OBSERVATORIO ALMA

REGION
REGIÓN DE ANTOFAGASTA

JERARQUIA
NACIONAL

PROVINCIA
EL LOA

CATEGORIA
REALIZACIÓN TÉCNICA, CIENTÍFICA O ARTÍSTICA CONTEMPORÁNEA

DIRECCION

TIPO DE ATRACTIVO
CENTRO CIENTÍFICO

COMUNA
SAN PEDRO DE ATACAMA

LOCALIDAD O SECTOR
LLANO DE CHAJNANTOR

TIPO DE PROPIEDAD
PÚBLICA

SUBTIPO DEL ATRACTIVO
OBSERVATORIO ASTRONÓMICO

ESTACIONALIDAD DE USO
TODO EL AÑO

ADMINISTRACION
PRIVADA

DOTACION SERVICIOS BASICOS
SIN SERVICIOS

LOCALIDAD URBANA MAS CERCANA
SAN PEDRO DE ATACAMA

DEMANDA TURISTICA
LOCAL, REGIONAL, NACIONAL

TELEFONO INFORMACION
(55) 851019

DISTANCIA EN KMS	CAPITAL REGIONAL	368
	CAPITAL COMUNAL	50

USO TURISTICO POTENCIAL

ESTADO DE CONSERVACION BUENA

DESCRIPCION GENERAL

El radio observatorio ALMA (Atacama Large Millimeter/submillimeter Array) a una altitud de 5.000 metros sobre el nivel del mar, es un ejemplo de emprendimiento científico global, que constituye el mayor observatorio construido en la historia, con 66 radiotelescopios que permiten captar las ondas radio-eléctricas más allá del campo de la luz visible, y así explorar por primera vez los orígenes del Universo con la mayor sensibilidad y resolución de imagen jamás alcanzadas.



SERVICIO NACIONAL DE TURISMO

ATRATIVOS TURISTICOS 2012

CODIGO ATRACTIVO

REGION DE ANTOFAGASTA

R02806



NOMBRE DEL ATRACTIVO

PLAYA EL LENGUADO

REGION

REGIÓN DE ANTOFAGASTA

JERARQUIA

LOCAL

PROVINCIA

ANTOFAGASTA

CATEGORIA

SITIO NATURAL

DIRECCION

A 3 KM AL SUR DE CALETA COLOSO

COMUNA

ANTOFAGASTA

TIPO DE ATRACTIVO

COSTA

LOCALIDAD O SECTOR

PLAYA EL LENGUADO

TIPO DE PROPIEDAD

PÚBLICA

SUBTIPO DEL ATRACTIVO

PLAYA O BALNEARIO

ESTACIONALIDAD DE USO

DICIEMBRE A FEBRERO

ADMINISTRACION

PÚBLICA

DOTACION SERVICIOS BASICOS

SIN SERVICIOS

LOCALIDAD URBANA MAS CERCANA

ANTOFAGASTA

DEMANDA TURISTICA

LOCAL

TELEFONO INFORMACION

(55) 537291

DISTANCIA EN KMS	CAPITAL REGIONAL	21
	CAPITAL COMUNAL	21

USO TURISTICO ACTUAL

ESTADO DE CONSERVACION BUENA

DESCRIPCION GENERAL

Caracterizada por su arena blanca y transparentes aguas, no solo es ideal para bañarse, también es un destacado atractivo para los amantes del turismo aventura y la pesca artesanal.

SERVICIO NACIONAL DE TURISMO

ATRATIVOS TURISTICOS 2012

CODIGO ATRACTIVO

REGION DE ANTOFAGASTA

R02807



NOMBRE DEL ATRACTIVO

PIEDRA DEL CAMELLO

REGION

REGIÓN DE ANTOFAGASTA

JERARQUIA

LOCAL

PROVINCIA

TOCOPILLA

CATEGORIA

SITIO NATURAL

DIRECCION

COMUNA

TOCOPILLA

TIPO DE ATRACTIVO

LUGAR INTERÉS GEOLÓGICO O
PALEONTOLÓGICO

LOCALIDAD O SECTOR

TOCOPILLA

TIPO DE PROPIEDAD

PÚBLICA

SUBTIPO DEL ATRACTIVO

LUGAR INTERÉS GEOLÓGICO O
PALEONTOLÓGICO

ESTACIONALIDAD DE USO

TODO EL AÑO

ADMINISTRACION

PÚBLICA

DOTACION SERVICIOS BASICOS

AGUA POTABLE, ELECTRICIDAD

LOCALIDAD URBANA MAS CERCANA

TOCOPILLA

DEMANDA TURISTICA

LOCAL

TELEFONO INFORMACION

(55) 421347

DISTANCIA EN KMS	CAPITAL REGIONAL	185
	CAPITAL COMUNAL	0

USO TURISTICO ACTUAL CON RESTRICCIÓN

ESTADO DE CONSERVACION BUENA

DESCRIPCION GENERAL

La Piedra del Camello es el símbolo natural de Tocopilla, y se trata de un monumento natural constituido por una roca llamada andesita en forma de camello, que manifiesta en la actualidad un fenómeno llamado diaclasa, el cual se caracteriza por fracturas en las rocas, representándose en separaciones o grietas, lo cual, a largo plazo, significaría el deterioro completo del macizo rocoso.



SERNATUR
Ministerio de
Economía, Fomento y
Turismo

Gobierno de Chile

SERVICIO NACIONAL DE TURISMO

ATRATIVOS TURISTICOS 2012

CODIGO ATRACTIVO

REGION DE ANTOFAGASTA

R02808



NOMBRE DEL ATRACTIVO

IGLESIA DE SOCAIRE

REGION

REGIÓN DE ANTOFAGASTA

JERARQUIA

REGIONAL

PROVINCIA

EL LOA

CATEGORIA

MUSEO O MANIFESTACIÓN CULTURAL

DIRECCION

A 86 KM AL SUR DE SAN PEDRO DE ATACAMA

COMUNA

SAN PEDRO DE ATACAMA

TIPO DE ATRACTIVO

OBRA DE ARTE O TÉCNICA

LOCALIDAD O SECTOR

SOCAIRE

TIPO DE PROPIEDAD

PRIVADA

SUBTIPO DEL ATRACTIVO

ARQUITECTURA

ESTACIONALIDAD DE USO

TODO EL AÑO

ADMINISTRACION

PRIVADA

DOTACION SERVICIOS BASICOS

ELECTRICIDAD

LOCALIDAD URBANA MAS CERCANA

SAN PEDRO DE ATACAMA

DEMANDA TURISTICA

LOCAL, REGIONAL

TELEFONO INFORMACION

(55) 851019

DISTANCIA EN KMS	CAPITAL REGIONAL	402
	CAPITAL COMUNAL	86

USO TURISTICO POTENCIAL

ESTADO DE CONSERVACION BUENA

DESCRIPCION GENERAL

Ubicada en la aldea de Socaire, la iglesia es el principal patrimonio histórico de la localidad. Su valor histórico y cultural, ofrece a los turistas una preciosa muestra artística de temática religiosa, que cuenta con obras que datan del periodo colonial.



SERNATUR
Ministerio de
Economía, Fomento y
Turismo

Gobierno de Chile

SERVICIO NACIONAL DE TURISMO

ATRATIVOS TURISTICOS 2012

CODIGO ATRACTIVO

REGION DE ANTOFAGASTA

R02809



NOMBRE DEL ATRACTIVO

RESERVA NACIONAL LOS FLAMENCOS

REGION

REGIÓN DE ANTOFAGASTA

JERARQUIA

NACIONAL

PROVINCIA

EL LOA

CATEGORIA

SITIO NATURAL

DIRECCION

A 27 KM AL SUR DE SAN PEDRO DE ATACAMA

COMUNA

SAN PEDRO DE ATACAMA

TIPO DE ATRACTIVO

ÁREA SILVESTRE PROTEGIDA O
RESERVA DE FLORA Y FAUNA

LOCALIDAD O SECTOR

RESERVA NACIONAL LOS FLAMENCOS

TIPO DE PROPIEDAD

PÚBLICA

SUBTIPO DEL ATRACTIVO

ÁREA SILVESTRE PROTEGIDA O
RESERVA DE FLORA Y FAUNA

ESTACIONALIDAD DE USO

TODO EL AÑO

ADMINISTRACION

PÚBLICA

DOTACION SERVICIOS BASICOS

SIN SERVICIOS

LOCALIDAD URBANA MAS CERCANA

SAN PEDRO DE ATACAMA

DEMANDA TURISTICA

LOCAL, REGIONAL, NACIONAL

TELEFONO INFORMACION

(55) 383320

DISTANCIA	CAPITAL REGIONAL	318
EN KMS	CAPITAL COMUNAL	27

USO TURISTICO POTENCIAL

ESTADO DE CONSERVACION BUENA

DESCRIPCION GENERAL

Consta de 7 sectores separados. Considerando los siete sectores, el rango altitudinal de la Reserva se encuentra entre los 2.300 m y los 5.500 m aproximadamente. Posee 73.986,5 ha. Algunos sitios de la reserva poseen importancia arqueológica ya que en ellos se encuentran vestigios de pueblos precolombinos. Sectores: Salares de Tara y Aguas Calientes, Salar de Pujsa, Lagunas Miscanti y Miñiques, Salar de Atacama (Soncor y Quelana), Valle de la Luna, Tambillo.

SERVICIO NACIONAL DE TURISMO

ATRATIVOS TURISTICOS 2012

CODIGO ATRACTIVO

REGION DE ANTOFAGASTA

R02811



NOMBRE DEL ATRACTIVO

PUKARA DE TURI (MH)

REGION

REGIÓN DE ANTOFAGASTA

JERARQUIA

REGIONAL

PROVINCIA

EL LOA

CATEGORIA

MUSEO O MANIFESTACIÓN CULTURAL

DIRECCION

COMUNA

CALAMA

TIPO DE ATRACTIVO

RUINA O LUGAR ARQUEOLÓGICO

LOCALIDAD O SECTOR

PUKARA DE TURI

TIPO DE PROPIEDAD

PÚBLICA

SUBTIPO DEL ATRACTIVO

RUINA O LUGAR ARQUEOLÓGICO

ESTACIONALIDAD DE USO

TODO EL AÑO

ADMINISTRACION

PÚBLICA

DOTACION SERVICIOS BASICOS

SIN SERVICIOS

LOCALIDAD URBANA MAS CERCANA

VEGAS DE TURI

DEMANDA TURISTICA

LOCAL, REGIONAL

TELEFONO INFORMACION

(55) 531707

DISTANCIA EN KMS	CAPITAL REGIONAL	288
	CAPITAL COMUNAL	75

USO TURISTICO ACTUAL

ESTADO DE CONSERVACION REGULAR

DESCRIPCION GENERAL

Declarado Monumento Histórico D.S. 36 del 07-01-1982. Abarca una extensión aproximada de 4 hectáreas y está ubicado a 3000 m.s.n.m., en un montículo que se levanta al este de las vegas homónimas, dominándolas desde su cima. Constituye el complejo arquitectónico más grande construido por la cultura atacameña. Turi es una aldea nucleada con características de ciudadela, y en ella se distinguen sectores funerarios, habitacionales, ceremoniales y comunales, muros de circunvalación; calles, caminos, marcadores de tránsito, expresiones de arte rupestre, etc. Dentro del complejo, hay aproximadamente 620 recintos de diferentes dimensiones y morfologías. Más información www.monumentos.cl

SERVICIO NACIONAL DE TURISMO

ATRATIVOS TURISTICOS 2012

CODIGO ATRACTIVO

REGION DE ANTOFAGASTA

R02812



NOMBRE DEL ATRACTIVO

CASA DE LA CULTURA SADY ZAÑARTU Y MUSEO
AUGUSTO CAPDEVILLE

REGION

REGIÓN DE ANTOFAGASTA

JERARQUIA

REGIONAL

PROVINCIA

ANTOFAGASTA

CATEGORIA

MUSEO O MANIFESTACIÓN CULTURAL

DIRECCION

AVDA. ARTURO PRAT Nº 5 TALTAL

COMUNA

TALTAL

TIPO DE ATRACTIVO

MUSEO

LOCALIDAD O SECTOR

TALTAL

TIPO DE PROPIEDAD

PÚBLICA

SUBTIPO DEL ATRACTIVO

MUSEO

ESTACIONALIDAD DE USO

TODO EL AÑO

ADMINISTRACION

PÚBLICA

DOTACION SERVICIOS BASICOS

AGUA POTABLE, ELECTRICIDAD

LOCALIDAD URBANA MAS CERCANA

TALTAL

DEMANDA TURISTICA

LOCAL, REGIONAL

TELEFONO INFORMACION

(55) 611891

DISTANCIA EN KMS	CAPITAL REGIONAL	306
	CAPITAL COMUNAL	0

USO TURISTICO ACTUAL

ESTADO DE CONSERVACION BUENA

DESCRIPCION GENERAL

La Casa de la Cultura, que recibe el nombre del escritor taltalino, Premio Nacional de Literatura, cuenta en su interior con la Biblioteca Pública N° 219 que lleva el mismo nombre. También, en este lugar se encuentra el Salón Auditorio donde se realizan diversas actividades culturales. Funciona en su interior el Museo "Augusto Capdeville" con montajes gráficos relacionados con la Arqueología, historia y ciencias naturales de la Zona y otras piezas de interés arqueológico.



SERNATUR
Ministerio de
Economía, Fomento y
Turismo

Gobierno de Chile

SERVICIO NACIONAL DE TURISMO

ATRATIVOS TURISTICOS 2012

CODIGO ATRACTIVO

REGION DE ANTOFAGASTA

R02813



NOMBRE DEL ATRACTIVO

RECINTO DEL FERROCARRIL SALITRERO DE TALTAL (MH)

REGION

REGIÓN DE ANTOFAGASTA

JERARQUIA

REGIONAL

PROVINCIA

ANTOFAGASTA

CATEGORIA

MUSEO O MANIFESTACIÓN CULTURAL

DIRECCION

COMUNA

TALTAL

TIPO DE ATRACTIVO

LUGAR HISTÓRICO

LOCALIDAD O SECTOR

TALTAL

TIPO DE PROPIEDAD

PÚBLICA

SUBTIPO DEL ATRACTIVO

LUGAR HISTÓRICO

ESTACIONALIDAD DE USO

TODO EL AÑO

ADMINISTRACION

PÚBLICA

DOTACION SERVICIOS BASICOS

SIN SERVICIOS

LOCALIDAD URBANA MAS CERCANA

TALTAL

DEMANDA TURISTICA

LOCAL, REGIONAL

TELEFONO INFORMACION

(55) 611073

DISTANCIA EN KMS	CAPITAL REGIONAL	306
	CAPITAL COMUNAL	0

USO TURISTICO ACTUAL

ESTADO DE CONSERVACION BUENA

DESCRIPCION GENERAL

Declarado Monumento Histórico D.S. 1294 del 15/11/1983. El ferrocarril soportó dificultosamente la crisis y decadencia del salitre y fue vendido en 1956 a Carlos Rumié, empresario dedicado al rubro del desguace de salitreras. En 1974, se restituyó el ferrocarril a Rumié, quien procedió al desarme de las instalaciones. Ella se detuvo por 1982, cuando la quiebra de la empresa Rumié puso el reducido activo en manos de la Sindicatura de Quiebra. El monumento histórico comprende toda la superficie de terreno que poseía la Sucesión Rumié y las construcciones por entonces en pie: el Policlínico, la Casa de Administración, la Casa Central (o Gerencia), la Casa del Superintendente de locomotoras.

SERVICIO NACIONAL DE TURISMO

ATRATIVOS TURISTICOS 2012

CODIGO ATRACTIVO

REGION DE ANTOFAGASTA

R02818



NOMBRE DEL ATRACTIVO

CEMENTERIO EX OFICINA SALITRERA ALEMANIA

REGION

REGIÓN DE ANTOFAGASTA

JERARQUIA

LOCAL

PROVINCIA

ANTOFAGASTA

CATEGORIA

MUSEO O MANIFESTACIÓN CULTURAL

DIRECCION

COMUNA

TALTAL

TIPO DE ATRACTIVO

LUGAR HISTÓRICO

LOCALIDAD O SECTOR

OFICINA ALEMANIA

TIPO DE PROPIEDAD

PÚBLICA

SUBTIPO DEL ATRACTIVO

LUGAR HISTÓRICO

ESTACIONALIDAD DE USO

TODO EL AÑO

ADMINISTRACION

PÚBLICA

DOTACION SERVICIOS BASICOS

SIN SERVICIOS

LOCALIDAD URBANA MAS CERCANA

TALTAL

DEMANDA TURISTICA

LOCAL

TELEFONO INFORMACION

(55) 611073

DISTANCIA EN KMS	CAPITAL REGIONAL	202
	CAPITAL COMUNAL	112

USO TURISTICO ACTUAL

ESTADO DE CONSERVACION BUENA

DESCRIPCION GENERAL

La Oficina Salitrera Alemania comenzó a elaborar salitre el año 1905 y, después de varios períodos alternados de funcionamiento y paralización, apagó sus fuegos definitivamente en 1973.



SERVICIO NACIONAL DE TURISMO

ATRATIVOS TURISTICOS 2012

CODIGO ATRACTIVO

REGION DE ANTOFAGASTA

R02819

NOMBRE DEL ATRACTIVO

CEMENTERIO OFICINA SANTA LUISA

REGION

REGIÓN DE ANTOFAGASTA

JERARQUIA

LOCAL

PROVINCIA

ANTOFAGASTA

CATEGORIA

MUSEO O MANIFESTACIÓN CULTURAL

DIRECCION

COMUNA

TALTAL

TIPO DE ATRACTIVO

LUGAR HISTÓRICO

LOCALIDAD O SECTOR

OFICINA SANTA LUISA

TIPO DE PROPIEDAD

PÚBLICA

SUBTIPO DEL ATRACTIVO

LUGAR HISTÓRICO

ESTACIONALIDAD DE USO

TODO EL AÑO

ADMINISTRACION

PÚBLICA

DOTACION SERVICIOS BASICOS

SIN SERVICIOS

LOCALIDAD URBANA MAS CERCANA

TALTAL

DEMANDA TURISTICA

LOCAL

TELEFONO INFORMACION

(55) 611073

DISTANCIA CAPITAL REGIONAL

231

EN KMS CAPITAL COMUNAL

139

USO TURISTICO ACTUAL

ESTADO DE CONSERVACION BUENA

DESCRIPCION GENERAL

Pertenciente al Cantón de Taltal. El cantón de Taltal, existieron más de 21 oficinas salitreras. Actualmente solo se encuentran las ruinas de las oficinas salitreras y sus cementerios.



SERVICIO NACIONAL DE TURISMO

ATRATIVOS TURISTICOS 2012

CODIGO ATRACTIVO

REGION DE ANTOFAGASTA

R02822



NOMBRE DEL ATRACTIVO

CENTRO CULTURAL DE MEJILLONES

REGION

REGIÓN DE ANTOFAGASTA

JERARQUIA

REGIONAL

PROVINCIA

ANTOFAGASTA

CATEGORIA

MUSEO O MANIFESTACIÓN CULTURAL

DIRECCION

COMUNA

MEJILLONES

TIPO DE ATRACTIVO

OBRA DE ARTE O TÉCNICA

LOCALIDAD O SECTOR

MEJILLONES

TIPO DE PROPIEDAD

PÚBLICA

SUBTIPO DEL ATRACTIVO

REALIZACIÓN URBANA

ESTACIONALIDAD DE USO

TODO EL AÑO

ADMINISTRACION

PÚBLICA

DOTACION SERVICIOS BASICOS

AGUA POTABLE, ELECTRICIDAD

LOCALIDAD URBANA MAS CERCANA

MEJILLONES

DEMANDA TURISTICA

LOCAL, REGIONAL

TELEFONO INFORMACION

(55) 557308

DISTANCIA EN KMS	CAPITAL REGIONAL	65
	CAPITAL COMUNAL	0

USO TURISTICO ACTUAL

ESTADO DE CONSERVACION BUENA

DESCRIPCION GENERAL

Edificio de interesante arquitectura, donde se concentran las principales actividades culturales de la comuna. Posee además una excelente sala acústica.

SERVICIO NACIONAL DE TURISMO

ATRATIVOS TURISTICOS 2012

CODIGO ATRACTIVO

REGION DE ANTOFAGASTA

R02824



NOMBRE DEL ATRACTIVO

EDIFICIO EX JUZGADO Y SUBDELEGACIÓN
(MUNICIPALIDAD DE MEJILLONES)

REGION

REGIÓN DE ANTOFAGASTA

JERARQUIA

REGIONAL

PROVINCIA

ANTOFAGASTA

CATEGORIA

MUSEO O MANIFESTACIÓN CULTURAL

DIRECCION

F.A. PINTO 200 MEJILLONES

COMUNA

MEJILLONES

TIPO DE ATRACTIVO

OBRA DE ARTE O TÉCNICA

LOCALIDAD O SECTOR

MEJILLONES

TIPO DE PROPIEDAD

PÚBLICA

SUBTIPO DEL ATRACTIVO

ARQUITECTURA

ESTACIONALIDAD DE USO

TODO EL AÑO

ADMINISTRACION

PÚBLICA

LOCALIDAD URBANA MAS CERCANA

MEJILLONES

DEMANDA TURISTICA

LOCAL, REGIONAL

DOTACION SERVICIOS BASICOS

AGUA POTABLE, ELECTRICIDAD

TELEFONO INFORMACION

(55) 557308

DISTANCIA EN KMS	CAPITAL REGIONAL	65
	CAPITAL COMUNAL	0

USO TURISTICO ACTUAL

ESTADO DE CONSERVACION BUENA

DESCRIPCION GENERAL

El edificio del Juzgado de Sub-Delegación nace de una necesidad urgente de establecer un organismo judicial en la naciente comuna. Mejillones, no siendo una localidad políticamente definida quedó como Subdelegación dependiente de la Comuna de Antofagasta y por ello, una de las autoridades más importantes fue el Juez de Subdelegación, atendiendo todos los casos menores de delitos ocurridos en la circunscripción. Se le asigna la manzana 24 del loteo original proyecto del Ingeniero consultor de la Armada don Emilio de Vidts y ejecutado en 1906 según el Decreto N° 2102 del 11 de Octubre de 1904. Hoy funciona como dependencia de la Ilustre Municipalidad de Mejillones.

SERVICIO NACIONAL DE TURISMO

ATRATIVOS TURISTICOS 2012

CODIGO ATRACTIVO

REGION DE ANTOFAGASTA

R02825



NOMBRE DEL ATRACTIVO

EDIFICIO GOBERNACIÓN MARÍTIMA DE MEJILLONES

REGION

REGIÓN DE ANTOFAGASTA

JERARQUIA

REGIONAL

PROVINCIA

ANTOFAGASTA

CATEGORIA

MUSEO O MANIFESTACIÓN CULTURAL

DIRECCION

F.A. PINTO S/N

COMUNA

MEJILLONES

TIPO DE ATRACTIVO

OBRA DE ARTE O TÉCNICA

LOCALIDAD O SECTOR

MEJILLONES

TIPO DE PROPIEDAD

PÚBLICA

SUBTIPO DEL ATRACTIVO

ARQUITECTURA

ESTACIONALIDAD DE USO

TODO EL AÑO

ADMINISTRACION

PÚBLICA

DOTACION SERVICIOS BASICOS

AGUA POTABLE, ELECTRICIDAD

LOCALIDAD URBANA MAS CERCANA

MEJILLONES

DEMANDA TURISTICA

LOCAL, REGIONAL

TELEFONO INFORMACION

(55) 623295

DISTANCIA EN KMS	CAPITAL REGIONAL	65
	CAPITAL COMUNAL	0

USO TURISTICO ACTUAL

ESTADO DE CONSERVACION BUENA

DESCRIPCION GENERAL

Su construcción fue entre 1906 y 1910. La capitanía de puerto es uno de los edificios más importantes de la comuna, ubicado en el borde costero, de estilo francés, sutil y elegante. Estructura de madera de pino oregón revestido de concreto. Fue construido para controlar el gran movimiento mercantil de la época y hoy alberga a la Armada de Chile.

SERVICIO NACIONAL DE TURISMO

ATRATIVOS TURISTICOS 2012

CODIGO ATRACTIVO

REGION DE ANTOFAGASTA

R02827



NOMBRE DEL ATRACTIVO

EDIFICIO ESTACIÓN DEL FERROCARRIL DE MEJILLONES

REGION

REGIÓN DE ANTOFAGASTA

JERARQUIA

REGIONAL

PROVINCIA

ANTOFAGASTA

CATEGORIA

MUSEO O MANIFESTACIÓN CULTURAL

DIRECCION

COMUNA

MEJILLONES

TIPO DE ATRACTIVO

OBRA DE ARTE O TÉCNICA

LOCALIDAD O SECTOR

MEJILLONES

TIPO DE PROPIEDAD

PÚBLICA

SUBTIPO DEL ATRACTIVO

ARQUITECTURA

ESTACIONALIDAD DE USO

TODO EL AÑO

ADMINISTRACION

PÚBLICA

DOTACION SERVICIOS BASICOS

AGUA POTABLE, ELECTRICIDAD

LOCALIDAD URBANA MAS CERCANA

MEJILLONES

DEMANDA TURISTICA

LOCAL, REGIONAL

TELEFONO INFORMACION

(55) 557308

DISTANCIA EN KMS	CAPITAL REGIONAL	65
	CAPITAL COMUNAL	0

USO TURISTICO ACTUAL

ESTADO DE CONSERVACION BUENA

DESCRIPCION GENERAL

La instalación de la empresa de ferrocarril constituye el hito histórico más relevante que tenga relación con la fundación del pueblo y Puerto de Mejillones. La composición urbanística nace a partir de la solicitud del F.C.A.B. Al estado de Chile para construir una línea férrea desde la pampa salitrera hacia un nuevo puerto. El 11 de Octubre de 1904 con el Decreto N° 2102 se concedió la construcción. Construcción enteramente en madera de pino oregón, se dice traída en abundancia desde EE.UU.. como lastre por los veleros que venían a cargar salitre y sus revestimientos exteriores con calaminas metálicas. Alzada en un piso y emplazada al borde de un pequeño barranquito hacia la Av. Diagonal de Andalican hacia

SERVICIO NACIONAL DE TURISMO

ATRATIVOS TURISTICOS 2012

CODIGO ATRACTIVO

REGION DE ANTOFAGASTA

R02830



NOMBRE DEL ATRACTIVO

EXPONOR

REGION

REGIÓN DE ANTOFAGASTA

JERARQUIA

INTERNACIONAL

PROVINCIA

ANTOFAGASTA

CATEGORIA

ACONTECIMIENTO PROGRAMADO

DIRECCION

UNIVERSIDAD DE ANTOFAGASTA CAMPUS COLOS

COMUNA

ANTOFAGASTA

TIPO DE ATRACTIVO

EVENTO MISCELÁNEO

LOCALIDAD O SECTOR

ANTOFAGASTA

TIPO DE PROPIEDAD

PRIVADA

SUBTIPO DEL ATRACTIVO

FERIA O EXPOSICIÓN

ESTACIONALIDAD DE USO

CADA 2 AÑOS

ADMINISTRACION

PRIVADA

DOTACION SERVICIOS BASICOS

AGUA POTABLE, ELECTRICIDAD

LOCALIDAD URBANA MAS CERCANA

ANTOFAGASTA

DEMANDA TURISTICA

LOCAL, REGIONAL, NACIONAL,
INTERNACIONAL

TELEFONO INFORMACION

(55) 454300

DISTANCIA	CAPITAL REGIONAL	0
EN KMS	CAPITAL COMUNAL	0

USO TURISTICO ACTUAL

ESTADO DE CONSERVACION BUENA

DESCRIPCION GENERAL

Exhibición Internacional de la Minería Latinoamericana, EXPONOR, es una ex-posición in situ que se realiza cada dos años en la Región de Antofagasta, zona que representa el núcleo minero de Chile. Organizada por la Asociación de Industriales de Antofagasta, gremio con más de 60 años de vida y que agrupa a los principales productores de cobre de la región y sus proveedores, EXPONOR se constituye como el punto de encuentro de la Gran Zona Minera de América del Sur. EXPONOR es una feria integral que desde su fundación promueve la gestación de encadenamientos productivos, nuevos negocios y el intercambio de conocimiento y experiencias.

SERVICIO NACIONAL DE TURISMO

ATRATIVOS TURISTICOS 2012

CODIGO ATRACTIVO

REGION DE ANTOFAGASTA

R02831



NOMBRE DEL ATRACTIVO

FESTIVAL DE COLONIAS EXTRANJERAS

REGION

REGIÓN DE ANTOFAGASTA

JERARQUIA

REGIONAL

PROVINCIA

ANTOFAGASTA

CATEGORIA

ACONTECIMIENTO PROGRAMADO

DIRECCION

PARQUE CROATA ANTOFAGASTA

COMUNA

ANTOFAGASTA

TIPO DE ATRACTIVO

ARTÍSTICO

LOCALIDAD O SECTOR

ANTOFAGASTA

TIPO DE PROPIEDAD

PRIVADA

SUBTIPO DEL ATRACTIVO

DANZA

ESTACIONALIDAD DE USO

OCTUBRE

ADMINISTRACION

PRIVADA

DOTACION SERVICIOS BASICOS

AGUA POTABLE, ELECTRICIDAD

LOCALIDAD URBANA MAS CERCANA

ANTOFAGASTA

DEMANDA TURISTICA

LOCAL, REGIONAL

TELEFONO INFORMACION

(55) 419130

DISTANCIA	CAPITAL REGIONAL	0
EN KMS	CAPITAL COMUNAL	0

USO TURISTICO ACTUAL

ESTADO DE CONSERVACION BUENA

DESCRIPCION GENERAL

En Antofagasta anualmente se celebra el Festival de Colectividades Extranjeras, también conocido como Las Colonias. Es una multitudinaria muestra de gastronomía y danza que reúne a los residentes de las distintas colectividades extranjeras. Esta colorida fiesta se lleva a cabo en el mes de octubre y cuenta con la presencia de un gran número de antofagastinos, los cuales llegan atraídos por la música, las danzas, los trajes y las comidas típicas de las distintas colectividades. Es impactante ver cómo la juventud de las diversas colectividades arraigadas en Antofagasta sigue manteniendo viejas tradiciones de sus antepasados y lucha porque el tiempo no logre borrar sus tradiciones.

SERVICIO NACIONAL DE TURISMO

ATRATIVOS TURISTICOS 2012

CODIGO ATRACTIVO

REGION DE ANTOFAGASTA

R02838



NOMBRE DEL ATRACTIVO FIESTA RELIGIOSA NUESTRA SEÑORA DEL ROSARIO DE ANDACOLLO DE COSKA
REGION REGIÓN DE ANTOFAGASTA

JERARQUIA REGIONAL
PROVINCIA EL LOA

CATEGORIA ACONTECIMIENTO PROGRAMADO
DIRECCION A 25 KM AL NORTE DE OLLAGUE

TIPO DE ATRACTIVO EVENTO MISCELÁNEO
COMUNA OLLAGUE

SUBTIPO DEL ATRACTIVO FIESTA RELIGIOSA
LOCALIDAD O SECTOR OLLAGUE

TIPO DE PROPIEDAD PRIVADA

ADMINISTRACION PRIVADA

DEMANDA TURISTICA LOCAL, REGIONAL

ESTACIONALIDAD DE USO DICIEMBRE

DOTACION SERVICIOS BASICOS AGUA POTABLE, ELECTRICIDAD
LOCALIDAD URBANA MAS CERCANA OLLAGUE

TELEFONO INFORMACION (55) 691051
DISTANCIA EN KMS CAPITAL REGIONAL 416
CAPITAL COMUNAL 25

USO TURISTICO ACTUAL

ESTADO DE CONSERVACION BUENA

DESCRIPCION GENERAL

El pueblo celebra su fiesta religiosa más importante de "Nuestra Señora del Rosario de Andacollo de Coska", la cual comienza cada 25 de diciembre y concita una asistencia de jerarquía internacional, con peregrinos venidos de países altiplánicos.

SERVICIO NACIONAL DE TURISMO

ATRATIVOS TURISTICOS 2012

CODIGO ATRACTIVO

REGION DE ANTOFAGASTA

R02840



NOMBRE DEL ATRACTIVO

FIESTA RELIGIOSA NUESTRA SEÑORA DE
GUADALUPE DE AYQUINA

REGION

REGIÓN DE ANTOFAGASTA

JERARQUIA

NACIONAL

PROVINCIA

EL LOA

CATEGORIA

ACONTECIMIENTO PROGRAMADO

DIRECCION

COMUNA

CALAMA

TIPO DE ATRACTIVO

EVENTO MISCELÁNEO

LOCALIDAD O SECTOR

AYQUINA

TIPO DE PROPIEDAD

PRIVADA

SUBTIPO DEL ATRACTIVO

FIESTA RELIGIOSA

ESTACIONALIDAD DE USO

SEPTIEMBRE

ADMINISTRACION

PRIVADA

DOTACION SERVICIOS BASICOS

ELECTRICIDAD

LOCALIDAD URBANA MAS CERCANA

CALAMA

DEMANDA TURISTICA

LOCAL, REGIONAL, NACIONAL

TELEFONO INFORMACION

(55) 341314

DISTANCIA EN KMS	CAPITAL REGIONAL	287
	CAPITAL COMUNAL	74

USO TURISTICO ACTUAL

ESTADO DE CONSERVACION BUENA

DESCRIPCION GENERAL

En la fiesta de Nuestra Señora de Guadalupe de Ayquina, entre el 7 y 8 de Septiembre, participa un gran número de personas que en su mayoría viajan a pie para cumplir con sus promesas y mandas. Lo característico de esta fiesta son los bailes religiosos que se extienden por varias horas, usando coloridos trajes.

SERVICIO NACIONAL DE TURISMO

ATRATIVOS TURISTICOS 2012

CODIGO ATRACTIVO

REGION DE ANTOFAGASTA

R02848



NOMBRE DEL ATRACTIVO

FIESTA RELIGIOSA DE SAN PEDRO DE ANTOFAGASTA

REGION

REGIÓN DE ANTOFAGASTA

JERARQUIA

REGIONAL

PROVINCIA

ANTOFAGASTA

CATEGORIA

ACONTECIMIENTO PROGRAMADO

DIRECCION

COMUNA

ANTOFAGASTA

TIPO DE ATRACTIVO

EVENTO MISCELÁNEO

LOCALIDAD O SECTOR

ANTOFAGASTA

TIPO DE PROPIEDAD

PRIVADA

SUBTIPO DEL ATRACTIVO

FIESTA RELIGIOSA

ESTACIONALIDAD DE USO

JUNIO

ADMINISTRACION

PRIVADA

DOTACION SERVICIOS BASICOS

AGUA POTABLE, ELECTRICIDAD

LOCALIDAD URBANA MAS CERCANA

MEJILLONES

DEMANDA TURISTICA

LOCAL, REGIONAL

TELEFONO INFORMACION

(55) 537291

DISTANCIA EN KMS	CAPITAL REGIONAL	65
	CAPITAL COMUNAL	0

USO TURISTICO ACTUAL

ESTADO DE CONSERVACION BUENA

DESCRIPCION GENERAL

Antofagasta tiene varias comunidades de pescadores que festejan el 29 de junio a su patrono. Para ello el santo es sacado en procesión por la Bahía. En Antofagasta se hacen varias fiestas este día en las distintas caletas pesqueras.

SERVICIO NACIONAL DE TURISMO

ATRATIVOS TURISTICOS 2012

CODIGO ATRACTIVO

REGION DE ANTOFAGASTA

R02850



NOMBRE DEL ATRACTIVO

FIESTA RELIGIOSA DE SAN SANTIAGO DE RÍO GRANDE

REGION

REGIÓN DE ANTOFAGASTA

JERARQUIA

LOCAL

PROVINCIA

EL LOA

CATEGORIA

ACONTECIMIENTO PROGRAMADO

DIRECCION

COMUNA

SAN PEDRO DE ATACAMA

TIPO DE ATRACTIVO

EVENTO MISCELÁNEO

LOCALIDAD O SECTOR

RÍO GRANDE

TIPO DE PROPIEDAD

PRIVADA

SUBTIPO DEL ATRACTIVO

FIESTA RELIGIOSA

ESTACIONALIDAD DE USO

JULIO

ADMINISTRACION

PRIVADA

DOTACION SERVICIOS BASICOS

ELECTRICIDAD

LOCALIDAD URBANA MAS CERCANA

SAN PEDRO DE ATACAMA

DEMANDA TURISTICA

LOCAL

TELEFONO INFORMACION

(55) 851019

DISTANCIA EN KMS	CAPITAL REGIONAL	304
	CAPITAL COMUNAL	91

USO TURISTICO ACTUAL

ESTADO DE CONSERVACION BUENA

DESCRIPCION GENERAL

Se celebra en honor a San Santiago, patrono de Toconce y Río Grande, ambos poblados situados al este de Calama. Aunque la fiesta central tiene lugar en Santiago de Río Grande, en los otros pueblos cuentan con réplicas que fueron obsequios de la comunidad sampedrino. Uno de los principales bailes religiosos tiene como particularidad demostrar su devoción a través de danzas que involucran un cuarto de un animal (la paleta). La celebración contempla la participación de la comunidad. Es así como organizan almuerzos masivos.



SERNATUR
Ministerio de
Economía, Fomento y
Turismo

Gobierno de Chile

SERVICIO NACIONAL DE TURISMO

ATRATIVOS TURISTICOS 2012

CODIGO ATRACTIVO

REGION DE ANTOFAGASTA

R02851



NOMBRE DEL ATRACTIVO

FIESTA RELIGIOSA SAN PEDRO Y SAN PABLO DE
SAN PEDRO DE ATACAMA

REGION

REGIÓN DE ANTOFAGASTA

JERARQUIA

REGIONAL

PROVINCIA

EL LOA

CATEGORIA

ACONTECIMIENTO PROGRAMADO

DIRECCION

COMUNA

SAN PEDRO DE ATACAMA

TIPO DE ATRACTIVO

EVENTO MISCELÁNEO

LOCALIDAD O SECTOR

SAN PEDRO DE ATACAMA

TIPO DE PROPIEDAD

PRIVADA

SUBTIPO DEL ATRACTIVO

FIESTA RELIGIOSA

ESTACIONALIDAD DE USO

JUNIO

ADMINISTRACION

PRIVADA

DOTACION SERVICIOS BASICOS

AGUA POTABLE, ELECTRICIDAD

LOCALIDAD URBANA MAS CERCANA

SAN PEDRO DE ATACAMA

DEMANDA TURISTICA

LOCAL, REGIONAL

TELEFONO INFORMACION

(55) 851019

DISTANCIA	CAPITAL REGIONAL	320
EN KMS	CAPITAL COMUNAL	0

USO TURISTICO ACTUAL

ESTADO DE CONSERVACION BUENA

DESCRIPCION GENERAL

Una de las fiestas más importantes de la región, ya que se recuerda al patrono del pueblo homónimo y tiene una gran convocatoria. Las actividades de celebración duran una semana, siendo su día cúlmine el 29 de junio, ocasión en la imagen del patrono recorre las calles del poblado.



SERVICIO NACIONAL DE TURISMO

ATRATIVOS TURISTICOS 2012

CODIGO ATRACTIVO

REGION DE ANTOFAGASTA

R02852



NOMBRE DEL ATRACTIVO	REGION
FIESTA RELIGIOSA SAN ROQUE DE PEINE	REGIÓN DE ANTOFAGASTA

JERARQUIA	PROVINCIA
LOCAL	EL LOA

CATEGORIA	DIRECCION
ACONTECIMIENTO PROGRAMADO	

TIPO DE ATRACTIVO	COMUNA
EVENTO MISCELÁNEO	SAN PEDRO DE ATACAMA

SUBTIPO DEL ATRACTIVO	LOCALIDAD O SECTOR
FIESTA RELIGIOSA	PEINE

TIPO DE PROPIEDAD
PRIVADA

ADMINISTRACION
PRIVADA

DEMANDA TURISTICA
LOCAL

ESTACIONALIDAD DE USO
AGOSTO

DOTACION SERVICIOS BASICOS	LOCALIDAD URBANA MAS CERCANA
ELECTRICIDAD	PEINE

TELEFONO INFORMACION	DISTANCIA EN KMS	CAPITAL REGIONAL	418
(55) 851019		CAPITAL COMUNAL	102

USO TURISTICO	ACTUAL	ESTADO DE CONSERVACION	BUENA
----------------------	--------	-------------------------------	-------

DESCRIPCION GENERAL

Es una de las actividades religiosas más importantes que celebran los habitantes de esta localidad. Decenas de profesantes se dan cita en uno de los días más solemnes para la localidad de Peine, para celebrar a su Patrono San Roque. La jornada comienza con una misa y luego al compás de una Morenada, Tobas, Diablada, pobladores, turistas y la primera autoridad de la comuna, recorren las cercanías de la Iglesia en una procesión que demanda mucha fe para realizarse, ya que este pueblo se ubica en el pie de un monte perteneciente a la Cordillera de los Andes, haciendo el paseo un poco más cansador.



SERVICIO NACIONAL DE TURISMO

ATRATIVOS TURISTICOS 2012

CODIGO ATRACTIVO

REGION DE ANTOFAGASTA

R02855



NOMBRE DEL ATRACTIVO

IGLESIA DE AYQUINA

REGION

REGIÓN DE ANTOFAGASTA

JERARQUIA

NACIONAL

PROVINCIA

EL LOA

CATEGORIA

MUSEO O MANIFESTACIÓN CULTURAL

DIRECCION

COMUNA

CALAMA

TIPO DE ATRACTIVO

OBRA DE ARTE O TÉCNICA

LOCALIDAD O SECTOR

AYQUINA

TIPO DE PROPIEDAD

PRIVADA

SUBTIPO DEL ATRACTIVO

ARQUITECTURA

ESTACIONALIDAD DE USO

SEPTIEMBRE

ADMINISTRACION

PRIVADA

DOTACION SERVICIOS BASICOS

AGUA POTABLE, ELECTRICIDAD

LOCALIDAD URBANA MAS CERCANA

CASPANA

DEMANDA TURISTICA

LOCAL, REGIONAL, NACIONAL

TELEFONO INFORMACION

(55) 341314

DISTANCIA CAPITAL REGIONAL

289

EN KMS CAPITAL COMUNAL

74

USO TURISTICO ACTUAL

ESTADO DE CONSERVACION BUENA

DESCRIPCION GENERAL

No se sabe con certeza cuando fue construida la primera capilla, pero algunos textos del 1610 hacen mención a la iglesia de Ayquina, puesta entonces bajo la devoción de Nuestra Señora de Copacabana. El edificio es de piedra y el piso de tierra. La puerta y el techo son de cardón. Si bien se renovó y agrandó varias veces desde su construcción, no hubo mayores cambios en el estilo y la estructura de la iglesia original en el transcurso de los años. En 1735 se habla de la capilla como aquella de "Nuestra Señora del Rosario" y hacia 1760 "Nuestra Señora de la Candelaria". Finalmente, ya en 1826, tiene el nombre con que la conocemos hoy día: "Nuestra Señora de Guadalupe".

SERVICIO NACIONAL DE TURISMO

ATRATIVOS TURISTICOS 2012

CODIGO ATRACTIVO

REGION DE ANTOFAGASTA

R02856



NOMBRE DEL ATRACTIVO

IGLESIA DE SAN FRANCISCO DE CHIUCHIU (MH)

REGION

REGIÓN DE ANTOFAGASTA

JERARQUIA

NACIONAL

PROVINCIA

EL LOA

CATEGORIA

MUSEO O MANIFESTACIÓN CULTURAL

DIRECCION

PLAZA DE CHIU CHIU

COMUNA

CALAMA

TIPO DE ATRACTIVO

OBRA DE ARTE O TÉCNICA

LOCALIDAD O SECTOR

CHIUCHIU

TIPO DE PROPIEDAD

PÚBLICA

SUBTIPO DEL ATRACTIVO

ARQUITECTURA

ESTACIONALIDAD DE USO

TODO EL AÑO

ADMINISTRACION

PÚBLICA

LOCALIDAD URBANA MAS CERCANA

CHIUCHIU

DEMANDA TURISTICA

LOCAL, REGIONAL, NACIONAL

DOTACION SERVICIOS BASICOS

AGUA POTABLE, ELECTRICIDAD

TELEFONO INFORMACION

(55) 341314

DISTANCIA EN KMS	CAPITAL REGIONAL	246
	CAPITAL COMUNAL	33

USO TURISTICO ACTUAL

ESTADO DE CONSERVACION BUENA

DESCRIPCION GENERAL

Declarada Monumento Histórico D.S. 5058 del 06/07/1951. La iglesia se sitúa en un recinto amurallado dentro del cual hay tumbas. Se encuentra en el interior del templo bella imaginería colonial; destacan el Cristo crucificado que se saca en procesión y el cuadro de bifrontismo con la imagen de Cristo lacerado. El ensanchado del muro exterior está escalonado y permite acceder a los campanarios y apreciar la cubierta de barro de la techumbre. Más información en www.monumentos.cl



SERVICIO NACIONAL DE TURISMO

ATRATIVOS TURISTICOS 2012

CODIGO ATRACTIVO

REGION DE ANTOFAGASTA

R02857



NOMBRE DEL ATRACTIVO	REGION
IGLESIA DE CUPO	REGIÓN DE ANTOFAGASTA

JERARQUIA	PROVINCIA
REGIONAL	EL LOA

CATEGORIA	DIRECCION
MUSEO O MANIFESTACIÓN CULTURAL	

TIPO DE ATRACTIVO	COMUNA
OBRA DE ARTE O TÉCNICA	CALAMA

SUBTIPO DEL ATRACTIVO	LOCALIDAD O SECTOR
ARQUITECTURA	CUPO

TIPO DE PROPIEDAD
PRIVADA

ADMINISTRACION
PRIVADA

DEMANDA TURISTICA
LOCAL, REGIONAL

ESTACIONALIDAD DE USO
MARZO

DOTACION SERVICIOS BASICOS	LOCALIDAD URBANA MAS CERCANA
ELECTRICIDAD	AYQUINA

TELEFONO INFORMACION	DISTANCIA EN KMS	CAPITAL REGIONAL	306
(55) 341314		CAPITAL COMUNAL	91

USO TURISTICO	ACTUAL	ESTADO DE CONSERVACION	BUENA
----------------------	--------	-------------------------------	-------

DESCRIPCION GENERAL
 Ubicada a unos 3.500 m.s.n.m., entre el volcán Paniri y el cerro Carcanal. Cada año a mediados de marzo se realiza la fiesta de San José, el patrono del pueblo y en enero, se celebra la fiesta del enfloramiento del ganado. Cupo representaba el corredor obligado que tenían los españoles para conquistar territorio atacameño.



SERNATUR
Ministerio de
Economía, Fomento y
Turismo

Gobierno de Chile

SERVICIO NACIONAL DE TURISMO

ATRATIVOS TURISTICOS 2012

CODIGO ATRACTIVO

REGION DE ANTOFAGASTA

R02858



NOMBRE DEL ATRACTIVO

IGLESIA CORAZÓN DE MARIA DE MEJILLONES

REGION

REGIÓN DE ANTOFAGASTA

JERARQUIA

LOCAL

PROVINCIA

ANTOFAGASTA

CATEGORIA

MUSEO O MANIFESTACIÓN CULTURAL

DIRECCION

LATORRE 990, MEJILLONES

COMUNA

MEJILLONES

TIPO DE ATRACTIVO

OBRA DE ARTE O TÉCNICA

LOCALIDAD O SECTOR

MEJILLONES

TIPO DE PROPIEDAD

PRIVADA

SUBTIPO DEL ATRACTIVO

ARQUITECTURA

ESTACIONALIDAD DE USO

TODO EL AÑO

ADMINISTRACION

PRIVADA

DOTACION SERVICIOS BASICOS

AGUA POTABLE, ELECTRICIDAD

LOCALIDAD URBANA MAS CERCANA

MEJILLONES

DEMANDA TURISTICA

LOCAL

TELEFONO INFORMACION

(55) 557308

DISTANCIA EN KMS	CAPITAL REGIONAL	65
	CAPITAL COMUNAL	0

USO TURISTICO ACTUAL

ESTADO DE CONSERVACION BUENA

DESCRIPCION GENERAL

Posee tres naves y un torreón central. Fue construida entre 1906 y 1908, al igual que la casa parroquial contigua. Se utilizó pino oregón para la totalidad de la construcción, incluyendo su escalinata y aceras.

SERVICIO NACIONAL DE TURISMO

ATRATIVOS TURISTICOS 2012

CODIGO ATRACTIVO

REGION DE ANTOFAGASTA

R02859



NOMBRE DEL ATRACTIVO

IGLESIA Y CAMPANARIO DE CASPANA (MH)

REGION

REGIÓN DE ANTOFAGASTA

JERARQUIA

NACIONAL

PROVINCIA

EL LOA

CATEGORIA

MUSEO O MANIFESTACIÓN CULTURAL

DIRECCION

COMUNA

CALAMA

TIPO DE ATRACTIVO

OBRA DE ARTE O TÉCNICA

LOCALIDAD O SECTOR

CASPANA

TIPO DE PROPIEDAD

PRIVADA

SUBTIPO DEL ATRACTIVO

ARQUITECTURA

ESTACIONALIDAD DE USO

TODO EL AÑO

ADMINISTRACION

PRIVADA

DOTACION SERVICIOS BASICOS

ELECTRICIDAD

LOCALIDAD URBANA MAS CERCANA

CALAMA

DEMANDA TURISTICA

LOCAL, REGIONAL, NACIONAL

TELEFONO INFORMACION

(55) 341314

DISTANCIA CAPITAL REGIONAL

299

EN KMS CAPITAL COMUNAL

84

USO TURISTICO ACTUAL

ESTADO DE CONSERVACION BUENA

DESCRIPCION GENERAL

Declarada Monumento Histórico D.S. 5058 del 06/07/1951. Se encuentra rodeada de un amplio patio de dos niveles, donde se levanta una hermosa torre maciza que esconde una escalera en su interior. Fue construida en honor a San Lucas y, aunque no hay datos que indiquen la fecha exacta de su edificación, se calcula que fue erigida antes de 1641. En su estructura se empleó piedra canteada y maderas de cactus y algarrobo.

SERVICIO NACIONAL DE TURISMO

ATRATIVOS TURISTICOS 2012

CODIGO ATRACTIVO

REGION DE ANTOFAGASTA

R02861



NOMBRE DEL ATRACTIVO
 IGLESIA DE TOCONCE

REGION
 REGIÓN DE ANTOFAGASTA

JERARQUIA
 REGIONAL

PROVINCIA
 EL LOA

CATEGORIA
 MUSEO O MANIFESTACIÓN CULTURAL

DIRECCION

TIPO DE ATRACTIVO
 OBRA DE ARTE O TÉCNICA

COMUNA
 CALAMA

SUBTIPO DEL ATRACTIVO
 ARQUITECTURA

LOCALIDAD O SECTOR
 TOCONCE

TIPO DE PROPIEDAD
 PRIVADA

ADMINISTRACION
 PRIVADA

DEMANDA TURISTICA
 LOCAL, REGIONAL

DOTACION SERVICIOS BASICOS
 AGUA POTABLE, ELECTRICIDAD

ESTACIONALIDAD DE USO
 TODO EL AÑO

TELEFONO INFORMACION
 (55) 341314

LOCALIDAD URBANA MAS CERCANA
 TOCONCE

DISTANCIA EN KMS	CAPITAL REGIONAL	304
	CAPITAL COMUNAL	91

USO TURISTICO ACTUAL

ESTADO DE CONSERVACION BUENA

DESCRIPCION GENERAL

Fue fundada en agosto de 1942. Este edificio es de una construcción más moderna, ya que su estructura está hecha de piedra fijada con barro, y en otros, con cemento, su techo es de calaminas afirmadas con palos o maderos de la zona. Su estructura está hecha para dar acogida a los fieles y cuenta con un amplio anfiteatro, donde bailes religiosos y el poblado realizan sus tradicionales pagos a la tierra. Al costado izquierdo de la nave principal se encuentra una torre o campanario de tres pisos con campanas de bronces, ésta está construida con piedras y barro, cubriendo su pequeño techo con paja brava y una cruz en su parte superior.



SERNATUR
Ministerio de
Economía, Fomento y
Turismo

Gobierno de Chile

SERVICIO NACIONAL DE TURISMO

ATRATIVOS TURISTICOS 2012

CODIGO ATRACTIVO

REGION DE ANTOFAGASTA

R02862



NOMBRE DEL ATRACTIVO

IGLESIA DEL CARMEN DE TOCOPILLA

REGION

REGIÓN DE ANTOFAGASTA

JERARQUIA

LOCAL

PROVINCIA

TOCOPILLA

CATEGORIA

MUSEO O MANIFESTACIÓN CULTURAL

DIRECCION

A. PRAT 1260, TOCOPILLA

COMUNA

TOCOPILLA

TIPO DE ATRACTIVO

OBRA DE ARTE O TÉCNICA

LOCALIDAD O SECTOR

TOCOPILLA

TIPO DE PROPIEDAD

PRIVADA

SUBTIPO DEL ATRACTIVO

ARQUITECTURA

ESTACIONALIDAD DE USO

TODO EL AÑO

ADMINISTRACION

PRIVADA

DOTACION SERVICIOS BASICOS

AGUA POTABLE, ELECTRICIDAD

LOCALIDAD URBANA MAS CERCANA

TOCOPILLA

DEMANDA TURISTICA

LOCAL

TELEFONO INFORMACION

(55) 813122

DISTANCIA EN KMS	CAPITAL REGIONAL	185
	CAPITAL COMUNAL	0

USO TURISTICO ACTUAL

ESTADO DE CONSERVACION BUENA

DESCRIPCION GENERAL

Se ha estimado que esta data desde 1860. En este templo habría sido ocupado como albergue por las tropas chilenas una vez anexionada Tocopilla a territorio chileno, el 22 de marzo de 1879. En su interior es posible hallar la Virgen del Carmen, iconografía que posee aun los rasgos del proceso de chilenización llevada en toda la zona usurpada, es decir es una imagen que posee una banda al estilo presidencial –con los colores de Chile- el cual posee un escudo bélico, y en sus costados posee dos banderas chilenas.



SERNATUR
Ministerio de
Economía, Fomento y
Turismo

Gobierno de Chile

SERVICIO NACIONAL DE TURISMO

ATRATIVOS TURISTICOS 2012

CODIGO ATRACTIVO

REGION DE ANTOFAGASTA

R02863



NOMBRE DEL ATRACTIVO

IGLESIA SAN FRANCISCO JAVIER DE TALTAL

REGION

REGIÓN DE ANTOFAGASTA

JERARQUIA

REGIONAL

PROVINCIA

ANTOFAGASTA

CATEGORIA

MUSEO O MANIFESTACIÓN CULTURAL

DIRECCION

PRAT 595, TALTAL

TIPO DE ATRACTIVO

OBRA DE ARTE O TÉCNICA

COMUNA

TALTAL

LOCALIDAD O SECTOR

TALTAL

TIPO DE PROPIEDAD

PRIVADA

SUBTIPO DEL ATRACTIVO

ARQUITECTURA

ESTACIONALIDAD DE USO

TODO EL AÑO

ADMINISTRACION

PRIVADA

DOTACION SERVICIOS BASICOS

AGUA POTABLE, ELECTRICIDAD

LOCALIDAD URBANA MAS CERCANA

TALTAL

DEMANDA TURISTICA

LOCAL, REGIONAL

TELEFONO INFORMACION

(55) 611073

DISTANCIA EN KMS	CAPITAL REGIONAL	306
	CAPITAL COMUNAL	0

USO TURISTICO ACTUAL

ESTADO DE CONSERVACION BUENA

DESCRIPCION GENERAL

La Iglesia San Francisco Javier de Taltal se remonta a la década de 1860 y destaca por su sencillez, belleza y estilo gótico alemán, se ubica en la calle Arturo Prat de esa localidad. Según datos históricos, su inauguración data de 1890 y hasta el 19 de julio de 1919 perteneció a la Diócesis de La Serena, fecha en que se decretaron las medidas necesarias para que esta parroquia y la de Aguas Blancas se incorporaran al Vicariato Apostólico de Antofagasta. Fue destruida por un incendio el 05 de Enero del 2007.

SERVICIO NACIONAL DE TURISMO

ATRATIVOS TURISTICOS 2012

CODIGO ATRACTIVO

REGION DE ANTOFAGASTA

R02864



NOMBRE DEL ATRACTIVO

IGLESIA DE SAN PEDRO DE ATACAMA (MH)

REGION

REGIÓN DE ANTOFAGASTA

JERARQUIA

NACIONAL

PROVINCIA

EL LOA

CATEGORIA

MUSEO O MANIFESTACIÓN CULTURAL

DIRECCION

GUSTAVO LE PAIGE S/N

COMUNA

SAN PEDRO DE ATACAMA

TIPO DE ATRACTIVO

OBRA DE ARTE O TÉCNICA

LOCALIDAD O SECTOR

SAN PEDRO DE ATACAMA

TIPO DE PROPIEDAD

PRIVADA

SUBTIPO DEL ATRACTIVO

ARQUITECTURA

ESTACIONALIDAD DE USO

TODO EL AÑO

ADMINISTRACION

PRIVADA

LOCALIDAD URBANA MAS CERCANA

SAN PEDRO DE ATACAMA

DEMANDA TURISTICA

LOCAL, REGIONAL, NACIONAL

DOTACION SERVICIOS BASICOS

AGUA POTABLE, ELECTRICIDAD

TELEFONO INFORMACION

(55) 851019

DISTANCIA EN KMS	CAPITAL REGIONAL	320
	CAPITAL COMUNAL	0

USO TURISTICO ACTUAL

ESTADO DE CONSERVACION BUENA

DESCRIPCION GENERAL

Declarada Monumento Histórico D.S. 5058 del 06/07/1951. Instalada a un lado de la plaza de la Capital Arqueológica de Chile, la Iglesia de San Pedro de Atacama data de 1745 y es el atractivo arquitectónico más importante del pueblo. Monumento Nacional desde 1951, la iglesia está construida de piedra y adobe, con techo de madera de chañar y algarrobo, y con una planta de cruz latina que mide 41 metros de largo y 7,5 de ancho. Su patrono es San Pedro quien se celebra cada año el 29 de junio con bailes típicos.

SERVICIO NACIONAL DE TURISMO

ATRATIVOS TURISTICOS 2012

CODIGO ATRACTIVO

REGION DE ANTOFAGASTA

R02867



NOMBRE DEL ATRACTIVO

PLAZA JOSÉ FRANCISCO VERGARA (MH)

REGION

REGIÓN DE ANTOFAGASTA

JERARQUIA

REGIONAL

PROVINCIA

ANTOFAGASTA

CATEGORIA

MUSEO O MANIFESTACIÓN CULTURAL

DIRECCION

UNIVERSIDAD DE ANTOFAGASTA CAMPUS COLOS

COMUNA

ANTOFAGASTA

TIPO DE ATRACTIVO

LUGAR HISTÓRICO

LOCALIDAD O SECTOR

ANTOFAGASTA

TIPO DE PROPIEDAD

PÚBLICA

SUBTIPO DEL ATRACTIVO

LUGAR HISTÓRICO

ESTACIONALIDAD DE USO

TODO EL AÑO

ADMINISTRACION

PÚBLICA

LOCALIDAD URBANA MAS CERCANA

ANTOFAGASTA

DEMANDA TURISTICA

LOCAL, REGIONAL

DOTACION SERVICIOS BASICOS

AGUA POTABLE, ELECTRICIDAD

TELEFONO INFORMACION

(55) 537291

DISTANCIA	CAPITAL REGIONAL	0
EN KMS	CAPITAL COMUNAL	0

USO TURISTICO ACTUAL

ESTADO DE CONSERVACION BUENA

DESCRIPCION GENERAL

Declarada Monumento Histórico D.S. 10224 del 02/12/1980. Una de las reliquias que se conservan como un claro testimonio del pasado minero de la zona. Se construyó a principios de siglo en madera, y debió ser trasladada en 1976 desde la salitrera Vergara que habría cesado sus labores en 1938.



SERVICIO NACIONAL DE TURISMO

ATRATIVOS TURISTICOS 2012

CODIGO ATRACTIVO

REGION DE ANTOFAGASTA

R02868



NOMBRE DEL ATRACTIVO

RUINAS DE HUANCHACA (MH)

REGION

REGIÓN DE ANTOFAGASTA

JERARQUIA

NACIONAL

PROVINCIA

ANTOFAGASTA

CATEGORIA

MUSEO O MANIFESTACIÓN CULTURAL

DIRECCION

ENTRE AVDA. ANGAMOS Y ARGENTINA

TIPO DE ATRACTIVO

OBRA DE ARTE O TÉCNICA

COMUNA

ANTOFAGASTA

LOCALIDAD O SECTOR

ANTOFAGASTA

TIPO DE PROPIEDAD

PRIVADA

SUBTIPO DEL ATRACTIVO

OBRA DE INGENIERÍA

ESTACIONALIDAD DE USO

TODO EL AÑO

ADMINISTRACION

PRIVADA

DOTACION SERVICIOS BASICOS

AGUA POTABLE, ELECTRICIDAD

LOCALIDAD URBANA MAS CERCANA

ANTOFAGASTA

DEMANDA TURISTICA

LOCAL, REGIONAL, NACIONAL

TELEFONO INFORMACION

(55) 451818

DISTANCIA CAPITAL REGIONAL

0

EN KMS CAPITAL COMUNAL

0

USO TURISTICO ACTUAL

ESTADO DE CONSERVACION REGULAR

DESCRIPCION GENERAL

Declaradas Monumento Histórico D.S. 0009 del 07/01/1974. La Compañía Minera Huanchaca, de capitales bolivianos, chilenos e ingleses, era propietaria de una gran mina de plata ubicada en las cercanías de Potosí, llamada Pulacayo. Decidida a edificar una gran refinera para el mineral, la empresa eligió para ello los terrenos de Playa Blanca, en la costa de Antofagasta. En 1888 comenzó la construcción de la obra, concebida y dirigida en un comienzo por el ingeniero norteamericano C.W. Wendt; terminaría cuatro años más tarde con el ingeniero chileno Casimiro Domeyko a cargo. El material predominante fue la piedra, extraída de canteras cercanas. Más información en www.monumentos.cl

SERVICIO NACIONAL DE TURISMO

ATRATIVOS TURISTICOS 2012

CODIGO ATRACTIVO

REGION DE ANTOFAGASTA

R02871



NOMBRE DEL ATRACTIVO

MUSEO ANTROPOLÓGICO DE MARIA ELENA

REGION

REGIÓN DE ANTOFAGASTA

JERARQUIA

REGIONAL

PROVINCIA

TOCOPILLA

CATEGORIA

MUSEO O MANIFESTACIÓN CULTURAL

DIRECCION

IGNACIO CARRERA PINTO S/N

COMUNA

MARIA ELENA

TIPO DE ATRACTIVO

MUSEO

LOCALIDAD O SECTOR

MARIA ELENA

TIPO DE PROPIEDAD

PÚBLICA

SUBTIPO DEL ATRACTIVO

MUSEO

ESTACIONALIDAD DE USO

TODO EL AÑO

ADMINISTRACION

PÚBLICA

DOTACION SERVICIOS BASICOS

AGUA POTABLE, ELECTRICIDAD

LOCALIDAD URBANA MAS CERCANA

MARIA ELENA

DEMANDA TURISTICA

LOCAL, REGIONAL

TELEFONO INFORMACION

(55) 639172

DISTANCIA EN KMS	CAPITAL REGIONAL	220
	CAPITAL COMUNAL	0

USO TURISTICO ACTUAL

ESTADO DE CONSERVACION BUENA

DESCRIPCION GENERAL

Colecciones arqueológicas que muestran el asentamiento prehistórico, particularmente del sitio de Chacance, en excelente estado de conservación.

SERVICIO NACIONAL DE TURISMO

ATRATIVOS TURISTICOS 2012

CODIGO ATRACTIVO

REGION DE ANTOFAGASTA

R02872



NOMBRE DEL ATRACTIVO
 MUSEO ARQUEOLÓGICO DE CASPANA

REGION
 REGIÓN DE ANTOFAGASTA

JERARQUIA
 REGIONAL

PROVINCIA
 EL LOA

CATEGORIA
 MUSEO O MANIFESTACIÓN CULTURAL

DIRECCION
 A 84 KM AL NORESTE DE CALAMA

TIPO DE ATRACTIVO
 MUSEO

COMUNA
 CALAMA

SUBTIPO DEL ATRACTIVO
 MUSEO

LOCALIDAD O SECTOR
 CASPANA

TIPO DE PROPIEDAD
 PÚBLICA

ADMINISTRACION
 PÚBLICA

DEMANDA TURISTICA
 LOCAL, REGIONAL

DOTACION SERVICIOS BASICOS
 ELECTRICIDAD

ESTACIONALIDAD DE USO
 TODO EL AÑO

TELEFONO INFORMACION
 (55) 341314

LOCALIDAD URBANA MAS CERCANA
 CALAMA

DISTANCIA EN KMS	CAPITAL REGIONAL	297
	CAPITAL COMUNAL	84

USO TURISTICO ACTUAL

ESTADO DE CONSERVACION BUENA

DESCRIPCION GENERAL
 Sus dependencias cuentan con colecciones arqueológicas del sitio "Cementerio de Los Abuelos", muestra etnográfica de los antiguos habitantes prehispanicos de la zona.



SERNATUR
Ministerio de
Economía, Fomento y
Turismo

Gobierno de Chile

SERVICIO NACIONAL DE TURISMO

ATRATIVOS TURISTICOS 2012

CODIGO ATRACTIVO

REGION DE ANTOFAGASTA

R02873



NOMBRE DEL ATRACTIVO

MUSEO ARQUEOLÓGICO E HISTÓRICO DE
QUILLAGUA

REGION

REGIÓN DE ANTOFAGASTA

JERARQUIA

LOCAL

PROVINCIA

TOCOPILLA

CATEGORIA

MUSEO O MANIFESTACIÓN CULTURAL

DIRECCION

COMUNA

MARIA ELENA

TIPO DE ATRACTIVO

MUSEO

LOCALIDAD O SECTOR

VALLE DE QUILLAGUA

TIPO DE PROPIEDAD

PÚBLICA

SUBTIPO DEL ATRACTIVO

MUSEO

ESTACIONALIDAD DE USO

TODO EL AÑO

ADMINISTRACION

PÚBLICA

DOTACION SERVICIOS BASICOS

ELECTRICIDAD

LOCALIDAD URBANA MAS CERCANA

QUILLAGUA

DEMANDA TURISTICA

LOCAL

TELEFONO INFORMACION

(55) 557708

DISTANCIA	CAPITAL REGIONAL	280
EN KMS	CAPITAL COMUNAL	97

USO TURISTICO ACTUAL

ESTADO DE CONSERVACION BUENA

DESCRIPCION GENERAL

En el museo de Quillagua se encuentran los vestigios de los primeros habitantes de esa comunidad, fechados en el 230 D.C., además de una buena colección de objetos de cerámica y cestería, y muchos artefactos líticos (puntas de proyectiles, raederas, hojas de azadones, entre otros. Sin duda lo que llama la atención es el cadáver momificado de un chino, perfectamente conservado por la sequedad y salinidad del desierto de Atacama, en el norte de Chile, corre el peligro de desintegrarse, abandonado en el museo de un pequeño pueblo de la zona.



SERNATUR
Ministerio de
Economía, Fomento y
Turismo

Gobierno de Chile

SERVICIO NACIONAL DE TURISMO

ATRATIVOS TURISTICOS 2012

CODIGO ATRACTIVO

REGION DE ANTOFAGASTA

R02875



NOMBRE DEL ATRACTIVO

MUSEO ARQUEOLÓGICO Y ETNOGRÁFICO DE CALAMA

REGION

REGIÓN DE ANTOFAGASTA

JERARQUIA

REGIONAL

PROVINCIA

EL LOA

CATEGORIA

MUSEO O MANIFESTACIÓN CULTURAL

DIRECCION

AV. OHIGGINS S/N INTERIOR PARQUE EL LOA

TIPO DE ATRACTIVO

MUSEO

COMUNA

CALAMA

LOCALIDAD O SECTOR

CALAMA

TIPO DE PROPIEDAD

PÚBLICA

SUBTIPO DEL ATRACTIVO

MUSEO

ESTACIONALIDAD DE USO

TODO EL AÑO

ADMINISTRACION

PÚBLICA

DOTACION SERVICIOS BASICOS

AGUA POTABLE. ELECTRICIDAD

LOCALIDAD URBANA MAS CERCANA

CALAMA

DEMANDA TURISTICA

LOCAL, REGIONAL

TELEFONO INFORMACION

(55) 340112

DISTANCIA EN KMS	CAPITAL REGIONAL	215
	CAPITAL COMUNAL	0

USO TURISTICO ACTUAL

ESTADO DE CONSERVACION BUENA

DESCRIPCION GENERAL

Presenta diversas muestras de los pueblos andinos. De esta manera, sus exhibiciones contemplan los periodos de los cazadores y recolectores, abarcando el desarrollo de la cultura Tiawanaku e inca, hasta la conquista española. La creación de las antiguas poblaciones de la región comprende artesanía en piedra volcánica, tejidos, cerámica, cobre y cactus.



SERVICIO NACIONAL DE TURISMO

ATRATIVOS TURISTICOS 2012

REGION DE ANTOFAGASTA

CODIGO ATRACTIVO
R02876



NOMBRE DEL ATRACTIVO **REGION**

MUSEO DE HISTORIA NATURAL Y CULTURAL DE CALAMA REGIÓN DE ANTOFAGASTA

JERARQUIA **PROVINCIA**

REGIONAL EL LOA

CATEGORIA **DIRECCION**

MUSEO O MANIFESTACIÓN CULTURAL AV. OHIGGINS S/N INTERIOR PARQUE EL LOA

TIPO DE ATRACTIVO **COMUNA**

MUSEO CALAMA

SUBTIPO DEL ATRACTIVO **LOCALIDAD O SECTOR**

MUSEO CALAMA

DOTACION SERVICIOS BASICOS **ESTACIONALIDAD DE USO**

AGUA POTABLE, ELECTRICIDAD TODO EL AÑO

TELEFONO INFORMACION **LOCALIDAD URBANA MAS CERCANA**

(55) 828869 CALAMA

DISTANCIA EN KMS	CAPITAL REGIONAL	215
	CAPITAL COMUNAL	0

TIPO DE PROPIEDAD

PÚBLICA

ADMINISTRACION

PÚBLICA

DEMANDA TURISTICA

LOCAL, REGIONAL

USO TURISTICO ACTUAL

ESTADO DE CONSERVACION BUENA

DESCRIPCION GENERAL

El Museo ofrece al visitante, a través de sus salas de exhibiciones, un completo panorama de la geología regional y la diversidad biológica de su flora, fauna y las culturas precolombinas que habitaron esta región y habitan actualmente sus descendientes, tales aspectos permiten en consecuencia apreciar la riqueza natural y cultural que nos entrega esta región única del Norte de Chile.



SERNATUR
Ministerio de
Economía, Fomento y
Turismo

Gobierno de Chile


SERVICIO NACIONAL DE TURISMO

ATRATIVOS TURISTICOS 2012

CODIGO ATRACTIVO

REGION DE ANTOFAGASTA

R02877



NOMBRE DEL ATRACTIVO

MUSEO GEOLÓGICO PROFESOR HUMBERTO
FUENZALIDA DE ANTOFAGASTA

REGION

REGIÓN DE ANTOFAGASTA

JERARQUIA

REGIONAL

PROVINCIA

ANTOFAGASTA

CATEGORIA

MUSEO O MANIFESTACIÓN CULTURAL

DIRECCION

AV. ANGAMOS 0610

TIPO DE ATRACTIVO

MUSEO

COMUNA

ANTOFAGASTA

LOCALIDAD O SECTOR

ANTOFAGASTA

TIPO DE PROPIEDAD

PRIVADA

SUBTIPO DEL ATRACTIVO

MUSEO

ESTACIONALIDAD DE USO

TODO EL AÑO

ADMINISTRACION

PRIVADA

DOTACION SERVICIOS BASICOS

AGUA POTABLE, ELECTRICIDAD

LOCALIDAD URBANA MAS CERCANA

ANTOFAGASTA

DEMANDA TURISTICA

LOCAL, REGIONAL

TELEFONO INFORMACION

(55) 355418

DISTANCIA	CAPITAL REGIONAL	0
EN KMS	CAPITAL COMUNAL	0

USO TURISTICO ACTUAL

ESTADO DE CONSERVACION BUENA

DESCRIPCION GENERAL

Creado en 1974 por el Instituto de Investigaciones Geológicas, está a cargo de la Universidad Católica del Norte. Se fundamenta en la importancia nacional de la geología, remarcada en el norte de Chile. Reúne colecciones de rocas, minerales y fósiles de la región, más restos de un dinosaurio y una cabeza de cocodrilo. Abierto todo el año, con entrada gratuita.

ATRATIVOS TURISTICOS 2012

CODIGO ATRACTIVO

REGION DE ANTOFAGASTA

R02878



NOMBRE DEL ATRACTIVO

MUSEO ARQUEOLÓGICO REVERENDO PADRE
GUSTAVO LE PAIGE

REGION

REGIÓN DE ANTOFAGASTA

JERARQUIA

INTERNACIONAL

PROVINCIA

EL LOA

CATEGORIA

MUSEO O MANIFESTACIÓN CULTURAL

DIRECCION

GUSTAVO LE PAIGE 380 SAN PEDRO DE ATACAMA

COMUNA

SAN PEDRO DE ATACAMA

TIPO DE ATRACTIVO

MUSEO

LOCALIDAD O SECTOR

SAN PEDRO DE ATACAMA

TIPO DE PROPIEDAD

PRIVADA

SUBTIPO DEL ATRACTIVO

MUSEO

ESTACIONALIDAD DE USO

TODO EL AÑO

ADMINISTRACION

PRIVADA

DOTACION SERVICIOS BASICOS

AGUA POTABLE, ELECTRICIDAD

LOCALIDAD URBANA MAS CERCANA

SAN PEDRO DE ATACAMA

DEMANDA TURISTICA

LOCAL, REGIONAL, NACIONAL,
INTERNACIONAL

TELEFONO INFORMACION

(55) 851002

DISTANCIA	CAPITAL REGIONAL	318
EN KMS	CAPITAL COMUNAL	0

USO TURISTICO ACTUAL

ESTADO DE CONSERVACION BUENA

DESCRIPCION GENERAL

La historia de este singular museo se remonta a la llegada a Chile del sacerdote jesuita R. P. Gustavo Le Paige, de origen belga, quien en 1955 se radica en San Pedro de Atacama y comienza así, junto con su labor pastoral, su interés por el estudio del pasado atacameño. En 1957 inaugura, junto a sus colaboradores, en su casa parroquial el primer museo, el que contenía numerosas piezas prehispánicas (cerámicas, líticos, textiles, metales) y momias atacameñas. El museo arqueológico es una visita interesante y obligada, ya que le permitirá conocer los aspectos más relevantes de la historia de San Pedro de Atacama.



SERVICIO NACIONAL DE TURISMO

ATRATIVOS TURISTICOS 2012

CODIGO ATRACTIVO

REGION DE ANTOFAGASTA

R02879



NOMBRE DEL ATRACTIVO

ADUANA DE ANTOFAGASTA (MH) (ACTUAL MUSEO REGIONAL)

REGION

REGIÓN DE ANTOFAGASTA

JERARQUIA

NACIONAL

PROVINCIA

ANTOFAGASTA

CATEGORIA

MUSEO O MANIFESTACIÓN CULTURAL

DIRECCION

BALMACEDA 2786, ANTOFAGASTA

TIPO DE ATRACTIVO

MUSEO

COMUNA

ANTOFAGASTA

LOCALIDAD O SECTOR

ANTOFAGASTA

TIPO DE PROPIEDAD

PÚBLICA

SUBTIPO DEL ATRACTIVO

MUSEO

ESTACIONALIDAD DE USO

TODO EL AÑO

ADMINISTRACION

PÚBLICA

DOTACION SERVICIOS BASICOS

LOCALIDAD URBANA MAS CERCANA

ANTOFAGASTA

DEMANDA TURISTICA

LOCAL, REGIONAL, NACIONAL

TELEFONO INFORMACION

(55) 227016

DISTANCIA CAPITAL REGIONAL 0

EN KMS CAPITAL COMUNAL 0

USO TURISTICO ACTUAL

ESTADO DE CONSERVACION BUENA

DESCRIPCION GENERAL

Declarada Monumento Histórico D.S. 2017 del 24/10/1972. Dependiente de la Dirección de Bibliotecas, Archivos y Museos desde 1984. Funciona en dos edificios de valor histórico que tienen el carácter de Monumentos Nacionales: la antigua Aduana y la ex Gobernación Marítima. Ambos ubicados en el barrio Histórico sector en donde nace la ciudad de Antofagasta. En el edificio Ex - Gobernación Marítima (1910) se encuentran las oficinas administrativas. El edificio de la antigua Aduana (1888) cobija en sus dependencias la exposición permanente que abarca diversos aspectos de la historia natural y cultural de Antofagasta; los cuales están distribuidos en 12 salas: historia natural, económica, social y cultural de la

SERVICIO NACIONAL DE TURISMO

ATRATIVOS TURISTICOS 2012

CODIGO ATRACTIVO

REGION DE ANTOFAGASTA

R02880



NOMBRE DEL ATRACTIVO MUSEO VOTIVO VIRGEN DE GUADALUPE DE AYQUINA

REGION REGIÓN DE ANTOFAGASTA

JERARQUIA REGIONAL

PROVINCIA EL LOA

CATEGORIA MUSEO O MANIFESTACIÓN CULTURAL

DIRECCION

COMUNA CALAMA

TIPO DE ATRACTIVO MUSEO

LOCALIDAD O SECTOR AYQUINA

TIPO DE PROPIEDAD PÚBLICA

SUBTIPO DEL ATRACTIVO MUSEO

ESTACIONALIDAD DE USO TODO EL AÑO

ADMINISTRACION PÚBLICA

DOTACION SERVICIOS BASICOS AGUA POTABLE, ELECTRICIDAD

LOCALIDAD URBANA MAS CERCANA CALAMA

DEMANDA TURISTICA LOCAL, REGIONAL

TELEFONO INFORMACION (55) 341314

DISTANCIA EN KMS	CAPITAL REGIONAL	287
	CAPITAL COMUNAL	74

USO TURISTICO ACTUAL

ESTADO DE CONSERVACION BUENA

DESCRIPCION GENERAL

Mantiene una importante muestra de vestuarios ligados con la actividad religiosa del poblado de Ayquina.



SERVICIO NACIONAL DE TURISMO

ATRATIVOS TURISTICOS 2012

CODIGO ATRACTIVO

REGION DE ANTOFAGASTA

R02881



NOMBRE DEL ATRACTIVO	REGION
PARQUE BRASIL DE ANTOFAGASTA	REGIÓN DE ANTOFAGASTA

JERARQUIA	PROVINCIA
REGIONAL	ANTOFAGASTA

CATEGORIA	DIRECCION
REALIZACIÓN TÉCNICA, CIENTÍFICA O ARTÍSTICA CONTEMPORÁNEA	AVENIDA BRASIL

TIPO DE ATRACTIVO	COMUNA
OBRA DE ARTE O TÉCNICA	ANTOFAGASTA

SUBTIPO DEL ATRACTIVO	LOCALIDAD O SECTOR
REALIZACIÓN URBANA	ANTOFAGASTA

TIPO DE PROPIEDAD
PÚBLICA

ADMINISTRACION
PÚBLICA

DEMANDA TURISTICA
LOCAL, REGIONAL

ESTACIONALIDAD DE USO
TODO EL AÑO

DOTACION SERVICIOS BASICOS	LOCALIDAD URBANA MAS CERCANA
AGUA POTABLE, ELECTRICIDAD	ANTOFAGASTA

TELEFONO INFORMACION	DISTANCIA EN KMS	CAPITAL REGIONAL	0
(55) 537291		CAPITAL COMUNAL	0

USO TURISTICO	ACTUAL	ESTADO DE CONSERVACION	BUENA
----------------------	--------	-------------------------------	-------

DESCRIPCION GENERAL
 Hermosa avenida con un parque central que cuenta con áreas verdes, juegos infantiles y otras instalaciones recreacionales.



SERVICIO NACIONAL DE TURISMO

ATRATIVOS TURISTICOS 2012

REGION DE ANTOFAGASTA

CODIGO ATRACTIVO
R02882



NOMBRE DEL ATRACTIVO
PARQUE CROACIA DE ANTOFAGASTA

REGION
REGIÓN DE ANTOFAGASTA

JERARQUIA
LOCAL

PROVINCIA
ANTOFAGASTA

CATEGORIA
REALIZACIÓN TÉCNICA, CIENTÍFICA O ARTÍSTICA CONTEMPORÁNEA

DIRECCION
AVENIDA CROACIA

TIPO DE ATRACTIVO
OBRA DE ARTE O TÉCNICA

COMUNA
ANTOFAGASTA

LOCALIDAD O SECTOR
ANTOFAGASTA

TIPO DE PROPIEDAD
PÚBLICA

SUBTIPO DEL ATRACTIVO
REALIZACIÓN URBANA

ESTACIONALIDAD DE USO
TODO EL AÑO

ADMINISTRACION
PÚBLICA

DOTACION SERVICIOS BASICOS
AGUA POTABLE, ELECTRICIDAD

LOCALIDAD URBANA MAS CERCANA
ANTOFAGASTA

DEMANDA TURISTICA
LOCAL

TELEFONO INFORMACION
(55) 537291

DISTANCIA EN KMS	CAPITAL REGIONAL	0
	CAPITAL COMUNAL	0

USO TURISTICO ACTUAL

ESTADO DE CONSERVACION BUENA

DESCRIPCION GENERAL

Cómo no sentirse libre en un medio rodeado de vegetación y una linda panorámica. Esta es la invitación que nos sugiere el Parque Croata, el cual es capaz de reunir a los antofagastinos en torno a las áreas verdes y el océano. Este "pulmón verde" de la ciudad se encuentra ubicado en la avenida que lleva su mismo nombre: Av. Croacia y abarca alrededor de 500 metros de longitud, convirtiéndola así en uno de los parques más extensos de la ciudad. El nombre es en honor a la colectividad croata presente en la ciudad de Antofagasta, pues es una de las colonias más grandes y más influyentes, la que ha estado presente en cada momento de la historia de la Perla del Norte.



SERVICIO NACIONAL DE TURISMO

ATRATIVOS TURISTICOS 2012

CODIGO ATRACTIVO

REGION DE ANTOFAGASTA

R02883



NOMBRE DEL ATRACTIVO
PARQUE EL LOA DE CALAMA

REGION
REGIÓN DE ANTOFAGASTA

JERARQUIA
REGIONAL

PROVINCIA
EL LOA

CATEGORIA
REALIZACIÓN TÉCNICA, CIENTÍFICA O ARTÍSTICA CONTEMPORÁNEA

DIRECCION
ACCESO SUR A CALAMA

TIPO DE ATRACTIVO
OBRA DE ARTE O TÉCNICA

COMUNA
CALAMA

SUBTIPO DEL ATRACTIVO
REALIZACIÓN URBANA

LOCALIDAD O SECTOR
CALAMA

TIPO DE PROPIEDAD
PÚBLICA

ADMINISTRACION
PÚBLICA

DEMANDA TURISTICA
LOCAL, REGIONAL

ESTACIONALIDAD DE USO
TODO EL AÑO

DOTACION SERVICIOS BASICOS
AGUA POTABLE, ELECTRICIDAD

LOCALIDAD URBANA MAS CERCANA
CALAMA

TELEFONO INFORMACION
(55) 531770

DISTANCIA EN KMS	CAPITAL REGIONAL	215
	CAPITAL COMUNAL	0

USO TURISTICO ACTUAL

ESTADO DE CONSERVACION BUENA

DESCRIPCION GENERAL

Lugar en el que encontrará muestras de la arquitectura típica de los pueblos de zonas interiores. Además, encontrará allí el Museo Arqueológico y Etnológico en el lecho del río. Hay una representación en escala reducida de la Iglesia de Chiu Chiu y el Torreón Mirador, inspirado en los pukarás de la zona. Atiende de lunes a domingo entre 10 y 20.30 horas. La entrada es gratuita.

SERVICIO NACIONAL DE TURISMO

ATRATIVOS TURISTICOS 2012

CODIGO ATRACTIVO

REGION DE ANTOFAGASTA

R02884



NOMBRE DEL ATRACTIVO

PASEO DEL MAR EN ANTOFAGASTA

REGION

REGIÓN DE ANTOFAGASTA

JERARQUIA

REGIONAL

PROVINCIA

ANTOFAGASTA

CATEGORIA

REALIZACIÓN TÉCNICA, CIENTÍFICA O
ARTÍSTICA CONTEMPORÁNEA

DIRECCION

COMUNA

ANTOFAGASTA

TIPO DE ATRACTIVO

OBRA DE ARTE O TÉCNICA

LOCALIDAD O SECTOR

ANTOFAGASTA

TIPO DE PROPIEDAD

PÚBLICA

SUBTIPO DEL ATRACTIVO

REALIZACIÓN URBANA

ESTACIONALIDAD DE USO

TODO EL AÑO

ADMINISTRACION

PÚBLICA

DOTACION SERVICIOS BASICOS

AGUA POTABLE, ELECTRICIDAD

LOCALIDAD URBANA MAS CERCANA

ANTOFAGASTA

DEMANDA TURISTICA

LOCAL, REGIONAL

TELEFONO INFORMACION

(55) 537291

DISTANCIA	CAPITAL REGIONAL	0
EN KMS	CAPITAL COMUNAL	0

USO TURISTICO ACTUAL

ESTADO DE CONSERVACION BUENA

DESCRIPCION GENERAL

Cuenta con áreas verdes, balneario, restaurantes, gelaterías, parques. Por el sector norte del borde costero se inauguró, en 1999, la Plaza de los Eventos, conjunto arquitectónico a orillas del mar, constituido por paseos y escenarios al aire libre. El año 2002 se hizo entrega de las obras de remodelación del balneario municipal, el cual cuenta con una hermosa playa artificial de blancas arenas y suave oleaje.



SERVICIO NACIONAL DE TURISMO

ATRATIVOS TURISTICOS 2012

CODIGO ATRACTIVO

REGION DE ANTOFAGASTA

R02886



NOMBRE DEL ATRACTIVO
PLAZA DE ARMAS ARTURO PRAT DE TALTAL

REGION
REGIÓN DE ANTOFAGASTA

JERARQUIA
LOCAL

PROVINCIA
ANTOFAGASTA

CATEGORIA
REALIZACIÓN TÉCNICA, CIENTÍFICA O ARTÍSTICA CONTEMPORÁNEA

DIRECCION
CALLES PRAT, TORREBLANCA, SERRANO Y RAMÍRE

TIPO DE ATRACTIVO
OBRA DE ARTE O TÉCNICA

COMUNA
TALTAL

SUBTIPO DEL ATRACTIVO
REALIZACIÓN URBANA

LOCALIDAD O SECTOR
TALTAL

TIPO DE PROPIEDAD
PÚBLICA

ADMINISTRACION
PÚBLICA

DEMANDA TURISTICA
LOCAL

DOTACION SERVICIOS BASICOS
AGUA POTABLE, ELECTRICIDAD

ESTACIONALIDAD DE USO
TODO EL AÑO

TELEFONO INFORMACION
(55) 611073

LOCALIDAD URBANA MAS CERCANA
TALTAL

DISTANCIA EN KMS	CAPITAL REGIONAL	306
	CAPITAL COMUNAL	0

USO TURISTICO ACTUAL

ESTADO DE CONSERVACION BUENA

DESCRIPCION GENERAL

La plaza de Taltal sorprende por belleza y constituye un lugar importante para la vida de los taltalinos. Es un punto de encuentro para los taltalinos. En ella se desarrollan variadas actividades en particular en verano donde las autoridades locales desarrollan un amplio programa de animación.

SERVICIO NACIONAL DE TURISMO

ATRATIVOS TURISTICOS 2012

CODIGO ATRACTIVO

REGION DE ANTOFAGASTA

R02887



NOMBRE DEL ATRACTIVO

TORRE RELOJ PLAZA COLON DE ANTOFAGASTA (MH)

REGION

REGIÓN DE ANTOFAGASTA

JERARQUIA

REGIONAL

PROVINCIA

ANTOFAGASTA

CATEGORIA

REALIZACIÓN TÉCNICA, CIENTÍFICA O ARTÍSTICA CONTEMPORÁNEA

DIRECCION

PLAZA COLON

TIPO DE ATRACTIVO

OBRA DE ARTE O TÉCNICA

COMUNA

ANTOFAGASTA

LOCALIDAD O SECTOR

ANTOFAGASTA

TIPO DE PROPIEDAD

PÚBLICA

SUBTIPO DEL ATRACTIVO

REALIZACIÓN URBANA

ESTACIONALIDAD DE USO

TODO EL AÑO

ADMINISTRACION

PÚBLICA

DOTACION SERVICIOS BASICOS

AGUA POTABLE, ELECTRICIDAD

LOCALIDAD URBANA MAS CERCANA

ANTOFAGASTA

DEMANDA TURISTICA

LOCAL, REGIONAL

TELEFONO INFORMACION

(55) 451818

DISTANCIA	CAPITAL REGIONAL	0
EN KMS	CAPITAL COMUNAL	0

USO TURISTICO POTENCIAL

ESTADO DE CONSERVACION BUENA

DESCRIPCION GENERAL

Declarada Monumento Histórico D.S. 0151 del 18/04/1986. El llamado reloj de los ingleses es una reproducción a menor escala del que existe en la Torre del Parlamento de Westminster, dando los mismos sonos que el reloj original, de los relojeros Guillet and Johnson. Este reloj se encuentra en una torre de planta cuadrada, construida en concreto armado revestido de ladrillo de gres esmaltado. Su altura es de 13,50 m., a lo que se suma los 2,70 m. de la veleta de los vientos. Ubicada en el centro de la Plaza, esta torre reloj se distingue por su originalidad constructiva como por su sonido, haciendo que sea un elemento hito dentro de la ciudad.



SERVICIO NACIONAL DE TURISMO

ATRATIVOS TURISTICOS 2012

CODIGO ATRACTIVO

REGION DE ANTOFAGASTA

R02888



NOMBRE DEL ATRACTIVO

PLAZA DE SAN PEDRO DE ATACAMA

REGION

REGIÓN DE ANTOFAGASTA

JERARQUIA

NACIONAL

PROVINCIA

EL LOA

CATEGORIA

MUSEO O MANIFESTACIÓN CULTURAL

DIRECCION

COMUNA

SAN PEDRO DE ATACAMA

TIPO DE ATRACTIVO

OBRA DE ARTE O TÉCNICA

LOCALIDAD O SECTOR

SAN PEDRO DE ATACAMA

TIPO DE PROPIEDAD

PÚBLICA

SUBTIPO DEL ATRACTIVO

REALIZACIÓN URBANA

ESTACIONALIDAD DE USO

TODO EL AÑO

ADMINISTRACION

PÚBLICA

DOTACION SERVICIOS BASICOS

AGUA POTABLE, ELECTRICIDAD

LOCALIDAD URBANA MAS CERCANA

SAN PEDRO DE ATACAMA

DEMANDA TURISTICA

LOCAL, REGIONAL, NACIONAL

TELEFONO INFORMACION

(55) 851019

DISTANCIA EN KMS	CAPITAL REGIONAL	320
	CAPITAL COMUNAL	0

USO TURISTICO ACTUAL

ESTADO DE CONSERVACION BUENA

DESCRIPCION GENERAL

Partiendo desde la plaza, se puede conocer la iglesia, museo arqueológico del P. Le Paige, La Municipalidad y luego recorrer la calle comercial de San Pedro, punto de encuentro de turistas y gente del pueblo. Ambiente muy tranquilo y relajado.



SERNATUR
Ministerio de
Economía, Fomento y
Turismo

Gobierno de Chile

SERVICIO NACIONAL DE TURISMO

ATRATIVOS TURISTICOS 2012

CODIGO ATRACTIVO

REGION DE ANTOFAGASTA

R02889



NOMBRE DEL ATRACTIVO

PLAZA DE LA GOBERNACIÓN MARÍTIMA DE MEJILLONES

REGION

REGIÓN DE ANTOFAGASTA

JERARQUIA

REGIONAL

PROVINCIA

ANTOFAGASTA

CATEGORIA

REALIZACIÓN TÉCNICA, CIENTÍFICA O ARTÍSTICA CONTEMPORÁNEA

DIRECCION

COMUNA

MEJILLONES

TIPO DE ATRACTIVO

OBRA DE ARTE O TÉCNICA

LOCALIDAD O SECTOR

MEJILLONES

TIPO DE PROPIEDAD

PÚBLICA

SUBTIPO DEL ATRACTIVO

REALIZACIÓN URBANA

ESTACIONALIDAD DE USO

TODO EL AÑO

ADMINISTRACION

PÚBLICA

DOTACION SERVICIOS BASICOS

AGUA POTABLE, ELECTRICIDAD

LOCALIDAD URBANA MAS CERCANA

MEJILLONES

DEMANDA TURISTICA

LOCAL, REGIONAL

TELEFONO INFORMACION

(55) 557308

DISTANCIA EN KMS	CAPITAL REGIONAL	65
	CAPITAL COMUNAL	0

USO TURISTICO ACTUAL

ESTADO DE CONSERVACION BUENA

DESCRIPCION GENERAL

SERVICIO NACIONAL DE TURISMO

ATRATIVOS TURISTICOS 2012

CODIGO ATRACTIVO

REGION DE ANTOFAGASTA

R02890



NOMBRE DEL ATRACTIVO

RUINAS DE LA CAPILLA DE MISIONES DE PEINE VIEJO (MH)

REGION

REGIÓN DE ANTOFAGASTA

JERARQUIA

REGIONAL

PROVINCIA

EL LOA

CATEGORIA

MUSEO O MANIFESTACIÓN CULTURAL

DIRECCION

A 105 KM AL SUR DE SAN PEDRO DE ATACAMA

COMUNA

SAN PEDRO DE ATACAMA

TIPO DE ATRACTIVO

LUGAR HISTÓRICO

LOCALIDAD O SECTOR

PEINE

TIPO DE PROPIEDAD

PRIVADA

SUBTIPO DEL ATRACTIVO

LUGAR HISTÓRICO

ESTACIONALIDAD DE USO

TODO EL AÑO

ADMINISTRACION

PRIVADA

DOTACION SERVICIOS BASICOS

AGUA POTABLE. ELECTRICIDAD

LOCALIDAD URBANA MAS CERCANA

SAN PEDRO DE ATACAMA

DEMANDA TURISTICA

LOCAL, REGIONAL

TELEFONO INFORMACION

(55) 851019

DISTANCIA EN KMS	CAPITAL REGIONAL	425
	CAPITAL COMUNAL	105

USO TURISTICO ACTUAL

ESTADO DE CONSERVACION BUENA

DESCRIPCION GENERAL

Declaradas Monumento Histórico D.S. 5058 del 06/07/1951. Capilla de piedra, actualmente en ruinas, y que fuera levantada en el período de la conquista española por los primeros misioneros que llegan a Peine, alrededor de 1580. Esta capilla es parte de la estructura que poseía este antiguo pueblo atacameño, del cual se mantienen algunos vestigios de lo que fuera su construcción hecha a manera de pircas. Los muros aún se mantienen, conservando el arco adovelado de la fachada; en el interior están las piedras que se han desprendido por el paso de los años y bajo ellas se deja adivinar una mesa de altar de piedra y barro.



SERVICIO NACIONAL DE TURISMO

ATRATIVOS TURISTICOS 2012

REGION DE ANTOFAGASTA

CODIGO ATRACTIVO
R02891



NOMBRE DEL ATRACTIVO
CEMENTERIO DE GATICO

REGION
REGIÓN DE ANTOFAGASTA

JERARQUIA
REGIONAL

PROVINCIA
TOCOPILLA

CATEGORIA
MUSEO O MANIFESTACIÓN CULTURAL

DIRECCION
A 60 KM AL SUR DE TOCOPILLA

TIPO DE ATRACTIVO
LUGAR HISTÓRICO

COMUNA
TOCOPILLA

LOCALIDAD O SECTOR
GATICO

TIPO DE PROPIEDAD
PÚBLICA

SUBTIPO DEL ATRACTIVO
LUGAR HISTÓRICO

ESTACIONALIDAD DE USO
TODO EL AÑO

ADMINISTRACION
PÚBLICA

DOTACION SERVICIOS BASICOS
SIN SERVICIOS

LOCALIDAD URBANA MAS CERCANA
TOCOPILLA

DEMANDA TURISTICA
LOCAL, REGIONAL

TELEFONO INFORMACION
(55) 421347

DISTANCIA EN KMS	CAPITAL REGIONAL	125
	CAPITAL COMUNAL	60

USO TURISTICO ACTUAL

ESTADO DE CONSERVACION BUENA

DESCRIPCION GENERAL

El poblado de Gatico surgió al amparo de la explotación del cobre. Al noreste estaba la mina El Toldo. Seiscientos obreros hurtaban sus entrañas. Estos y sus familias sumaban una población de 3.000 personas. El terremoto y posterior tsunami de mayo de 1877, el cual virtualmente hizo desaparecer todo el centro minero. Hoy el cementerio es uno de los pocos vestigios de este pueblo.

SERVICIO NACIONAL DE TURISMO

ATRATIVOS TURISTICOS 2012

CODIGO ATRACTIVO

REGION DE ANTOFAGASTA

R02894



NOMBRE DEL ATRACTIVO

TEATRO MUNICIPAL DE ANTOFAGASTA

REGION

REGIÓN DE ANTOFAGASTA

JERARQUIA

LOCAL

PROVINCIA

ANTOFAGASTA

CATEGORIA

REALIZACIÓN TÉCNICA, CIENTÍFICA O
ARTÍSTICA CONTEMPORÁNEA

DIRECCION

AVDA. GRAL. JOSE ANTONIO SUCRE 433

TIPO DE ATRACTIVO

OBRA DE ARTE O TÉCNICA

COMUNA

ANTOFAGASTA

LOCALIDAD O SECTOR

ANTOFAGASTA

TIPO DE PROPIEDAD

PÚBLICA

SUBTIPO DEL ATRACTIVO

ARQUITECTURA

ESTACIONALIDAD DE USO

TODO EL AÑO

ADMINISTRACION

PÚBLICA

DOTACION SERVICIOS BASICOS

AGUA POTABLE, ELECTRICIDAD

LOCALIDAD URBANA MAS CERCANA

ANTOFAGASTA

DEMANDA TURISTICA

LOCAL

TELEFONO INFORMACION

(55) 264919

DISTANCIA	CAPITAL REGIONAL	0
EN KMS	CAPITAL COMUNAL	0

USO TURISTICO ACTUAL

ESTADO DE CONSERVACION BUENA

DESCRIPCION GENERAL

Originalmente se pensaba como un gran centro cultural de gran nivel, mucho más grande de la construcción actual. Las obras comenzaron en 1961, pero por falta de fondos tuvieron que ser postergadas. Recién el 11 de Septiembre de 1981, el teatro fue inaugurado, como está actualmente. La adquisición de las 899 butacas fue por medio de una colecta pública. En su dependencias acoge a la Biblioteca Pública N° 120, Isaac Arce Ramírez, por el lado de calle San Martín, que cuenta con un gran colección de libros y diarios. Actualmente, es sede de la Orquesta Sinfónica de Antofagasta, fundada en 1962. También ha cobijado grandes festivales de cine y numerosos conciertos.

SERVICIO NACIONAL DE TURISMO

ATRATIVOS TURISTICOS 2012

CODIGO ATRACTIVO

REGION DE ANTOFAGASTA

R02895



NOMBRE DEL ATRACTIVO

MOLO Y MUELLE DE LA EX COMPAÑÍA
SALITRERA DE ANTOFAGASTA (MH)

REGION

REGIÓN DE ANTOFAGASTA

JERARQUIA

REGIONAL

PROVINCIA

ANTOFAGASTA

CATEGORIA

MUSEO O MANIFESTACIÓN CULTURAL

DIRECCION

COMUNA

ANTOFAGASTA

TIPO DE ATRACTIVO

LUGAR HISTÓRICO

LOCALIDAD O SECTOR

ANTOFAGASTA

TIPO DE PROPIEDAD

PÚBLICA

SUBTIPO DEL ATRACTIVO

LUGAR HISTÓRICO

ESTACIONALIDAD DE USO

TODO EL AÑO

ADMINISTRACION

PÚBLICA

DOTACION SERVICIOS BASICOS

AGUA POTABLE, ELECTRICIDAD

LOCALIDAD URBANA MAS CERCANA

ANTOFAGASTA

DEMANDA TURISTICA

LOCAL, REGIONAL

TELEFONO INFORMACION

(55) 451818

DISTANCIA	CAPITAL REGIONAL	0
EN KMS	CAPITAL COMUNAL	0

USO TURISTICO ACTUAL

ESTADO DE CONSERVACION BUENA

DESCRIPCION GENERAL

Declarado Monumento Histórico D.S.3803 del 16-11-1982. Actualmente Centro Artesanal ubicado en el terminal pesquero. Corresponde al equipamiento portuario que la compañía de salitres implementó en el sector denominado La Poza en 1881. Se le agregó en 1894 un malecón de piedra y rieles. Hoy ofrece puestos de comidas en base a mariscos y pescados, un centro artesanal y paseo.

SERVICIO NACIONAL DE TURISMO

ATRATIVOS TURISTICOS 2012

CODIGO ATRACTIVO

REGION DE ANTOFAGASTA

R02896



NOMBRE DEL ATRACTIVO	REGION
TORRE RELOJ DE COYA EN TOCOPILLA	REGIÓN DE ANTOFAGASTA

JERARQUIA	PROVINCIA
REGIONAL	TOCOPILLA

CATEGORIA	DIRECCION
MUSEO O MANIFESTACIÓN CULTURAL	

TIPO DE ATRACTIVO	COMUNA
LUGAR HISTÓRICO	TOCOPILLA

SUBTIPO DEL ATRACTIVO	LOCALIDAD O SECTOR
LUGAR HISTÓRICO	TOCOPILLA

TIPO DE PROPIEDAD
PÚBLICA

ADMINISTRACION
PÚBLICA

DEMANDA TURISTICA
LOCAL, REGIONAL

ESTACIONALIDAD DE USO
TODO EL AÑO

DOTACION SERVICIOS BASICOS	LOCALIDAD URBANA MAS CERCANA
SIN SERVICIOS	TOCOPILLA

TELEFONO INFORMACION	DISTANCIA EN KMS	CAPITAL REGIONAL	185
(55) 421347		CAPITAL COMUNAL	0

USO TURISTICO	ACTUAL	ESTADO DE CONSERVACION	BUENA
----------------------	--------	-------------------------------	-------

DESCRIPCION GENERAL

El reloj de Coya Sur, fue donado en el año 81 por la empresa Soquimich a Tocopilla, pero su adquisición en Coya Sur se logró gracias al esfuerzo de todos los pobladores que en aquella época residían en la oficina salitrera, el cual fue importado desde Inglaterra en 1911. Es un reloj que tiene una arquitectura árabe, especialmente en su cúpula. La valiosa pieza fue desmontada cuidadosamente y trasladada a Tocopilla. Sólo la base de su torre, no es la original y a su alrededor posee cuatro piedras de caliche, que representan a las oficinas José Francisco Vergara, María Elena, Pedro de Valdivia y Coya Sur.

SERVICIO NACIONAL DE TURISMO

ATRATIVOS TURISTICOS 2012

CODIGO ATRACTIVO

REGION DE ANTOFAGASTA

R02897



NOMBRE DEL ATRACTIVO

CENTRO HISTÓRICO DE ANTOFAGASTA (ZT)

REGION

REGIÓN DE ANTOFAGASTA

JERARQUIA

NACIONAL

PROVINCIA

ANTOFAGASTA

CATEGORIA

MUSEO O MANIFESTACIÓN CULTURAL

DIRECCION

ENTRE CALLES BOLIVAR Y BALMACEDA

TIPO DE ATRACTIVO

LUGAR HISTÓRICO

COMUNA

ANTOFAGASTA

LOCALIDAD O SECTOR

ANTOFAGASTA

TIPO DE PROPIEDAD

PÚBLICA-PRIVADA

SUBTIPO DEL ATRACTIVO

LUGAR HISTÓRICO

ESTACIONALIDAD DE USO

TODO EL AÑO

ADMINISTRACION

PÚBLICA-PRIVADA

DOTACION SERVICIOS BASICOS

AGUA POTABLE, ELECTRICIDAD

LOCALIDAD URBANA MAS CERCANA

ANTOFAGASTA

DEMANDA TURISTICA

LOCAL, REGIONAL, NACIONAL

TELEFONO INFORMACION

(55) 227016

DISTANCIA	CAPITAL REGIONAL	0
EN KMS	CAPITAL COMUNAL	0

USO TURISTICO POTENCIAL

ESTADO DE CONSERVACION BUENA

DESCRIPCION GENERAL

Declarado Zona Típica D.S. 1170 del 31/12/1985. Conjunto de edificaciones que cumplían intensas actividades en la época del auge de la industria salitrera. Entre ellas se encuentran: el Muelle Salitrero; la Ex Aduana, donde actualmente funciona el Museo Regional; la Ex Gobernación Marítima, construida en 1910 con ocasión del centenario de la Independencia; y el Edificio del Ferrocarril, que actualmente incluye un patio ferroviario y un pequeño museo.

SERVICIO NACIONAL DE TURISMO

ATRATIVOS TURISTICOS 2012

CODIGO ATRACTIVO

REGION DE ANTOFAGASTA

R02899



NOMBRE DEL ATRACTIVO

IGLESIA COLONIAL DE CONCHI VIEJO (MH)

REGION

REGIÓN DE ANTOFAGASTA

JERARQUIA

REGIONAL

PROVINCIA

EL LOA

CATEGORIA

MUSEO O MANIFESTACIÓN CULTURAL

DIRECCION

A 12 KM AL NOROESTE DE CONCHI

COMUNA

CALAMA

TIPO DE ATRACTIVO

OBRA DE ARTE O TÉCNICA

LOCALIDAD O SECTOR

CONCHI VIEJO

TIPO DE PROPIEDAD

PRIVADA

SUBTIPO DEL ATRACTIVO

ARQUITECTURA

ESTACIONALIDAD DE USO

TODO EL AÑO

ADMINISTRACION

PRIVADA

DOTACION SERVICIOS BASICOS

SIN SERVICIOS

LOCALIDAD URBANA MAS CERCANA

CONCHI

DEMANDA TURISTICA

LOCAL, REGIONAL

TELEFONO INFORMACION

(55) 341314

DISTANCIA EN KMS	CAPITAL REGIONAL	281
	CAPITAL COMUNAL	68

USO TURISTICO ACTUAL

ESTADO DE CONSERVACION BUENA

DESCRIPCION GENERAL

Declarada Monumento Histórico D.E. 274 del 14/05/1996. Construida entre 1840 y 1850. En la parte alta del pueblo se emplaza la iglesia centenaria. Esta edificación de piedra y barro posee dos capillas laterales, tiene su techo a dos aguas de paja brava, sus muros son blancos y los dinteles y pórticos pintados de color celeste, que le dan una apacible presencia que corona la torre de la iglesia, desde donde se domina todo el paisaje.



SERVICIO NACIONAL DE TURISMO

ATRATIVOS TURISTICOS 2012

CODIGO ATRACTIVO

REGION DE ANTOFAGASTA

R02900



NOMBRE DEL ATRACTIVO	REGION
MUELLE SALITRERO COMPAÑÍA MELBOURNE CLARK (MH)	REGIÓN DE ANTOFAGASTA

JERARQUIA	PROVINCIA
REGIONAL	ANTOFAGASTA

CATEGORIA	DIRECCION
MUSEO O MANIFESTACIÓN CULTURAL	AV. BALMACEDA CON SUCRE

TIPO DE ATRACTIVO	COMUNA
LUGAR HISTÓRICO	ANTOFAGASTA

TIPO DE PROPIEDAD	LOCALIDAD O SECTOR
PÚBLICA	MUELLE SALITRERO

ADMINISTRACION	ESTACIONALIDAD DE USO
PÚBLICA	TODO EL AÑO

DOTACION SERVICIOS BASICOS	LOCALIDAD URBANA MAS CERCANA
AGUA POTABLE, ELECTRICIDAD	ANTOFAGASTA

TELEFONO INFORMACION	DISTANCIA EN KMS	CAPITAL REGIONAL	0
(55) 227016		CAPITAL COMUNAL	0

TIPO DE PROPIEDAD
PÚBLICA

ADMINISTRACION
PÚBLICA

DEMANDA TURISTICA
LOCAL, REGIONAL

USO TURISTICO ACTUAL	ESTADO DE CONSERVACION REGULAR
-----------------------------	---------------------------------------

DESCRIPCION GENERAL

Declarado Monumento Histórico D.S. 0980 del 12/09/1978. Más conocido como Muelle Histórico, es un antiguo muelle de embarcaciones menores, localizado en el Barrio Histórico de Antofagasta. El Muelle Histórico es una obra arquitectónica de 198 metros de largo por 15,8 metros de ancho y se encuentra a 2,63 msnm. Fue construida con rieles de acero y con madera de pino oregón y roble americano, todo unido con mezcla de hormigón. En la actualidad el antiguo muelle mantiene la totalidad de su estructura original en un constante deterioro, motivo de la erosión de sus cimientos y de la fricción generada por sus materiales, que poseen coeficientes de elasticidad distintos.

SERVICIO NACIONAL DE TURISMO

ATRATIVOS TURISTICOS 2012

CODIGO ATRACTIVO

REGION DE ANTOFAGASTA

R02901



NOMBRE DEL ATRACTIVO

ESTACIÓN DE FERROCARRIL ANTOFAGASTA A BOLIVIA (MH)

REGION

REGIÓN DE ANTOFAGASTA

JERARQUIA

NACIONAL

PROVINCIA

ANTOFAGASTA

CATEGORIA

MUSEO O MANIFESTACIÓN CULTURAL

DIRECCION

BOLIVAR CON BALMACEDA

TIPO DE ATRACTIVO

OBRA DE ARTE O TÉCNICA

COMUNA

ANTOFAGASTA

LOCALIDAD O SECTOR

ANTOFAGASTA

TIPO DE PROPIEDAD

PÚBLICA

SUBTIPO DEL ATRACTIVO

ARQUITECTURA

ESTACIONALIDAD DE USO

TODO EL AÑO

ADMINISTRACION

PÚBLICA

DOTACION SERVICIOS BASICOS

AGUA POTABLE, ELECTRICIDAD

LOCALIDAD URBANA MAS CERCANA

ANTOFAGASTA

DEMANDA TURISTICA

LOCAL, REGIONAL, NACIONAL

TELEFONO INFORMACION

(55) 206331

DISTANCIA	CAPITAL REGIONAL	0
EN KMS	CAPITAL COMUNAL	0

USO TURISTICO ACTUAL

ESTADO DE CONSERVACION BUENA

DESCRIPCION GENERAL

Declarada Monumento Histórico D.S. 74 del 12-01-1981. El Ferrocarril de Antofagasta a Bolivia (FCAB) es un sistema ferroviario chileno, constituido en Londres en el año 1888, como la Antofagasta (Chili) and Bolivia Railway Company, en la época del auge salitrero. A diferencia de otros ferrocarriles mineros contemporáneos logró sobrevivir a la caída del mercado del salitre natural y hoy presta variados servicios de transportes, destacándose el transporte de productos e insumos mineros como cátodos de cobre y ácido sulfúrico. Desde 1980, la empresa pasó a manos de Antofagasta PLC, una empresa del grupo Quiñenco.



SERNATUR
Ministerio de
Economía, Fomento y
Turismo

Gobierno de Chile

SERVICIO NACIONAL DE TURISMO

ATRATIVOS TURISTICOS 2012

CODIGO ATRACTIVO

REGION DE ANTOFAGASTA

R02904



NOMBRE DEL ATRACTIVO

KIOSCO DE RETRETA DE PLAZA COLON (MH)

REGION

REGIÓN DE ANTOFAGASTA

JERARQUIA

REGIONAL

PROVINCIA

ANTOFAGASTA

CATEGORIA

REALIZACIÓN TÉCNICA, CIENTÍFICA O
ARTÍSTICA CONTEMPORÁNEA

DIRECCION

PLAZA COLON DE ANTOFAGASTA

COMUNA

ANTOFAGASTA

TIPO DE ATRACTIVO

OBRA DE ARTE O TÉCNICA

LOCALIDAD O SECTOR

ANTOFAGASTA

TIPO DE PROPIEDAD

PÚBLICA

SUBTIPO DEL ATRACTIVO

REALIZACIÓN URBANA

ESTACIONALIDAD DE USO

TODO EL AÑO

ADMINISTRACION

PÚBLICA

DOTACION SERVICIOS BASICOS

AGUA POTABLE, ELECTRICIDAD

LOCALIDAD URBANA MAS CERCANA

ANTOFAGASTA

DEMANDA TURISTICA

LOCAL, REGIONAL

TELEFONO INFORMACION

(55) 537291

DISTANCIA EN KMS	CAPITAL REGIONAL	0
	CAPITAL COMUNAL	0

USO TURISTICO POTENCIAL

ESTADO DE CONSERVACION BUENA

DESCRIPCION GENERAL

Declarado Monumento Histórico D.S. 0512 de 30/08/1995. Fue inaugurado el 26 de marzo de 1911. Donación entregada por la colectividad Yugoslava, hoy Croata.



SERVICIO NACIONAL DE TURISMO

ATRATIVOS TURISTICOS 2012

CODIGO ATRACTIVO

REGION DE ANTOFAGASTA

R02905



NOMBRE DEL ATRACTIVO

EDIFICIO DE LA ILUSTRE MUNICIPALIDAD DE ANTOFAGASTA (MH)

REGION

REGIÓN DE ANTOFAGASTA

JERARQUIA

REGIONAL

PROVINCIA

ANTOFAGASTA

CATEGORIA

MUSEO O MANIFESTACIÓN CULTURAL

DIRECCION

LATORRE 2535

COMUNA

ANTOFAGASTA

TIPO DE ATRACTIVO

OBRA DE ARTE O TÉCNICA

LOCALIDAD O SECTOR

ANTOFAGASTA

TIPO DE PROPIEDAD

PÚBLICA

SUBTIPO DEL ATRACTIVO

ARQUITECTURA

ESTACIONALIDAD DE USO

TODO EL AÑO

ADMINISTRACION

PÚBLICA

LOCALIDAD URBANA MAS CERCANA

ANTOFAGASTA

DEMANDA TURISTICA

LOCAL, REGIONAL

DOTACION SERVICIOS BASICOS

AGUA POTABLE, ELECTRICIDAD

TELEFONO INFORMACION

(55) 493848

DISTANCIA CAPITAL REGIONAL

0

EN KMS CAPITAL COMUNAL

0

USO TURISTICO ACTUAL

ESTADO DE CONSERVACION BUENA

DESCRIPCION GENERAL

Declarado Monumento Histórico D.E. 1 del 11/01/1999. El edificio fue construido con una estructura de hormigón armado en estilo neoclásico francés, cuenta con tres plantas y la última de ellas con forma de mansarda con ventanas en forma de ojos de buey. La fachada posee cantería y destaca un paño central jerarquizado por un balcón con balaustres en la segunda planta y un frontón triangular en la tercera. Los vanos de la primer planta son de arco tendido, mientras que los de la segunda son de arco de medio punto. En abril de 1914 la corporación municipal comienza a trasladarse al nuevo edificio, estando en funcionamiento a partir de mayo del mismo año.

SERVICIO NACIONAL DE TURISMO

ATRATIVOS TURISTICOS 2012

CODIGO ATRACTIVO

REGION DE ANTOFAGASTA

R02914



NOMBRE DEL ATRACTIVO

LOCOMOTORA A PETRÓLEO Nº 59 (MH)

REGION

REGIÓN DE ANTOFAGASTA

JERARQUIA

LOCAL

PROVINCIA

ANTOFAGASTA

CATEGORIA

MUSEO O MANIFESTACIÓN CULTURAL

DIRECCION

PLAZA DEL TREN DE TALTAL

TIPO DE ATRACTIVO

OBRA DE ARTE O TÉCNICA

COMUNA

TALTAL

LOCALIDAD O SECTOR

TALTAL

TIPO DE PROPIEDAD

PÚBLICA

SUBTIPO DEL ATRACTIVO

OBRA DE INGENIERÍA

ESTACIONALIDAD DE USO

TODO EL AÑO

ADMINISTRACION

PÚBLICA

DOTACION SERVICIOS BASICOS

AGUA POTABLE, ELECTRICIDAD

LOCALIDAD URBANA MAS CERCANA

TALTAL

DEMANDA TURISTICA

LOCAL

TELEFONO INFORMACION

(55) 611073

DISTANCIA EN KMS	CAPITAL REGIONAL	306
	CAPITAL COMUNAL	0

USO TURISTICO ACTUAL

ESTADO DE CONSERVACION BUENA

DESCRIPCION GENERAL

Declarada Monumento Histórico D.S. 1221 del 10-05-1979. Fue importada en 1906 por el Ferrocarril Salitrero. La locomotora junto a dos carros, constituyen los únicos testimonios valiosos del patrimonio de la compañía salitrera "The Taltal Railway Company limites", que llegó a contar con 22 locomotoras y 560 carros. Se ubica en la Plaza del Tren de Taltal, construida específicamente para albergar esta locomotora.

SERVICIO NACIONAL DE TURISMO

ATRATIVOS TURISTICOS 2012

REGION DE ANTOFAGASTA

CODIGO ATRACTIVO
R02915



NOMBRE DEL ATRACTIVO
PLAZA SOTOMAYOR DE ANTOFAGASTA

REGION
REGIÓN DE ANTOFAGASTA

JERARQUIA
REGIONAL

PROVINCIA
ANTOFAGASTA

CATEGORIA
REALIZACIÓN TÉCNICA, CIENTÍFICA O
ARTÍSTICA CONTEMPORÁNEA

DIRECCION

TIPO DE ATRACTIVO
OBRA DE ARTE O TÉCNICA

COMUNA
ANTOFAGASTA

LOCALIDAD O SECTOR
PLAZA SOTOMAYOR

TIPO DE PROPIEDAD
PÚBLICA

SUBTIPO DEL ATRACTIVO
REALIZACIÓN URBANA

ESTACIONALIDAD DE USO
TODO EL AÑO

ADMINISTRACION
PÚBLICA

DOTACION SERVICIOS BASICOS
AGUA POTABLE, ELECTRICIDAD

LOCALIDAD URBANA MAS CERCANA
ANTOFAGASTA

DEMANDA TURISTICA
LOCAL, REGIONAL

TELEFONO INFORMACION
(55) 537291

DISTANCIA EN KMS	CAPITAL REGIONAL	0
	CAPITAL COMUNAL	0

USO TURISTICO ACTUAL

ESTADO DE CONSERVACION BUENA

DESCRIPCION GENERAL

Se encuentra en el corazón de la ciudad y colindante al Mercado Municipal. Esta plaza se ha convertido un centro de eventos al aire libre, ya que durante el año, se desarrollan un sin número de espectáculos artísticos. Su intermediación cuenta con una interesante feria de productos artesanales.


SERVICIO NACIONAL DE TURISMO

ATRATIVOS TURISTICOS 2012

CODIGO ATRACTIVO

REGION DE ANTOFAGASTA

R02916



NOMBRE DEL ATRACTIVO

PASEO PRAT DE ANTOFAGASTA

REGION

REGIÓN DE ANTOFAGASTA

JERARQUIA

REGIONAL

PROVINCIA

ANTOFAGASTA

CATEGORIA

REALIZACIÓN TÉCNICA, CIENTÍFICA O
ARTÍSTICA CONTEMPORÁNEA

DIRECCION

COMUNA

ANTOFAGASTA

TIPO DE ATRACTIVO

OBRA DE ARTE O TÉCNICA

LOCALIDAD O SECTOR

ANTOFAGASTA

TIPO DE PROPIEDAD

PÚBLICA

SUBTIPO DEL ATRACTIVO

REALIZACIÓN URBANA

ESTACIONALIDAD DE USO

TODO EL AÑO

ADMINISTRACION

PÚBLICA

DOTACION SERVICIOS BASICOS

AGUA POTABLE, ELECTRICIDAD

LOCALIDAD URBANA MAS CERCANA

ANTOFAGASTA

DEMANDA TURISTICA

LOCAL, REGIONAL

TELEFONO INFORMACION

(55) 537291

DISTANCIA	CAPITAL REGIONAL	0
EN KMS	CAPITAL COMUNAL	0

USO TURISTICO ACTUAL

ESTADO DE CONSERVACION BUENA

DESCRIPCION GENERAL

Es la principal calle del centro de la ciudad y su construcción data de 1879. Son tres cuadras de calles bordeadas de edificios que reúnen el centro comercial, administrativo y financiero de la ciudad. En la esquina de Matta, hay un escenario al aire libre, para exposiciones y actuación de artistas callejeros.

SERVICIO NACIONAL DE TURISMO

ATRATIVOS TURISTICOS 2012

CODIGO ATRACTIVO

REGION DE ANTOFAGASTA

R02917



NOMBRE DEL ATRACTIVO

ESCULTURA LA MANO DEL DESIERTO

REGION

REGIÓN DE ANTOFAGASTA

JERARQUIA

REGIONAL

PROVINCIA

ANTOFAGASTA

CATEGORIA

REALIZACIÓN TÉCNICA, CIENTÍFICA O
ARTÍSTICA CONTEMPORÁNEA

DIRECCION

A 75 KM AL SUR DE ANTOFAGASTA

COMUNA

ANTOFAGASTA

TIPO DE ATRACTIVO

OBRA DE ARTE O TÉCNICA

LOCALIDAD O SECTOR

ANTOFAGASTA

TIPO DE PROPIEDAD

PÚBLICA

SUBTIPO DEL ATRACTIVO

ESCULTURA

ESTACIONALIDAD DE USO

TODO EL AÑO

ADMINISTRACION

PÚBLICA

DOTACION SERVICIOS BASICOS

SIN SERVICIOS

LOCALIDAD URBANA MAS CERCANA

ANTOFAGASTA

DEMANDA TURISTICA

LOCAL, REGIONAL

TELEFONO INFORMACION

(55) 451818

DISTANCIA	CAPITAL REGIONAL	75
EN KMS	CAPITAL COMUNAL	75

USO TURISTICO ACTUAL

ESTADO DE CONSERVACION BUENA

DESCRIPCION GENERAL

Fue construida por el escultor chileno Mario Irarrázabal, a 1.100 msnm. La escultura, construida a base de hierro y cemento, posee una altura de 11 m. Fue inaugurada el 28 de marzo de 1992 y su construcción fue costeadada gracias a aportes de la Corporación Pro Antofagasta. Su mantenimiento corre por parte de la misma corporación, quienes realizan operativos de limpieza, pues la escultura es constante blanco de grafitis. Es un punto de visita turístico para los viajeros que circulan por la Ruta CH-5 (Carretera Panamericana). El mismo artista ha realizado esculturas similares en las arenas de la playa La Brava de Punta del Este (el monumento del Hombre emergiendo a la vida), en el Parque de Juan Carlos I de Madrid.



SERNATUR
Ministerio de
Economía, Fomento y
Turismo

Gobierno de Chile

SERVICIO NACIONAL DE TURISMO

ATRATIVOS TURISTICOS 2012

CODIGO ATRACTIVO

REGION DE ANTOFAGASTA

R02920



NOMBRE DEL ATRACTIVO

TEATRO OFICINA SALITRERA CHACABUCO

REGION

REGIÓN DE ANTOFAGASTA

JERARQUIA

NACIONAL

PROVINCIA

ANTOFAGASTA

CATEGORIA

MUSEO O MANIFESTACIÓN CULTURAL

DIRECCION

A 95 KM AL NORESTE DE ANTOFAGASTA

TIPO DE ATRACTIVO

OBRA DE ARTE O TÉCNICA

COMUNA

SIERRA GORDA

LOCALIDAD O SECTOR

CHACABUCO

TIPO DE PROPIEDAD

PÚBLICA

SUBTIPO DEL ATRACTIVO

ARQUITECTURA

ESTACIONALIDAD DE USO

TODO EL AÑO

ADMINISTRACION

PRIVADA

DOTACION SERVICIOS BASICOS

SIN SERVICIOS

LOCALIDAD URBANA MAS CERCANA

BAQUEDANO

DEMANDA TURISTICA

LOCAL, REGIONAL, NACIONAL

TELEFONO INFORMACION

(55) 451818

DISTANCIA EN KMS	CAPITAL REGIONAL	95
	CAPITAL COMUNAL	26

USO TURISTICO ACTUAL

ESTADO DE CONSERVACION BUENA

DESCRIPCION GENERAL



SERVICIO NACIONAL DE TURISMO

ATRATIVOS TURISTICOS 2012

CODIGO ATRACTIVO

REGION DE ANTOFAGASTA

R02921



NOMBRE DEL ATRACTIVO

CALETA INDÍGENA

REGION

REGIÓN DE ANTOFAGASTA

JERARQUIA

LOCAL

PROVINCIA

TOCOPILLA

CATEGORIA

SITIO NATURAL

DIRECCION

COMUNA

TOCOPILLA

TIPO DE ATRACTIVO

COSTA

LOCALIDAD O SECTOR

CALETA INDÍGENA

TIPO DE PROPIEDAD

PÚBLICA

SUBTIPO DEL ATRACTIVO

BAHÍA O CALETA

ESTACIONALIDAD DE USO

TODO EL AÑO

ADMINISTRACION

PÚBLICA

DOTACION SERVICIOS BASICOS

SIN SERVICIOS

LOCALIDAD URBANA MAS CERCANA

TOCOPILLA

DEMANDA TURISTICA

LOCAL

TELEFONO INFORMACION

(55) 421347

DISTANCIA EN KMS	CAPITAL REGIONAL	185
	CAPITAL COMUNAL	0

USO TURISTICO POTENCIAL

ESTADO DE CONSERVACION BUENA

DESCRIPCION GENERAL

Caleta de pescadores artesanales.



SERVICIO NACIONAL DE TURISMO

ATRATIVOS TURISTICOS 2012

CODIGO ATRACTIVO

REGION DE ANTOFAGASTA

R02922



NOMBRE DEL ATRACTIVO

QUEBRADA DEL DIABLO

REGION

REGIÓN DE ANTOFAGASTA

JERARQUIA

NACIONAL

PROVINCIA

EL LOA

CATEGORIA

SITIO NATURAL

DIRECCION

COMUNA

SAN PEDRO DE ATACAMA

TIPO DE ATRACTIVO

MONTAÑA

LOCALIDAD O SECTOR

SAN PEDRO DE ATACAMA

TIPO DE PROPIEDAD

PÚBLICA

SUBTIPO DEL ATRACTIVO

VALLE O QUEBRADA

ESTACIONALIDAD DE USO

TODO EL AÑO

ADMINISTRACION

PÚBLICA

DOTACION SERVICIOS BASICOS

SIN SERVICIOS

LOCALIDAD URBANA MAS CERCANA

SAN PEDRO DE ATACAMA

DEMANDA TURISTICA

LOCAL, REGIONAL, NACIONAL

TELEFONO INFORMACION

(55) 851019

DISTANCIA EN KMS	CAPITAL REGIONAL	320
	CAPITAL COMUNAL	3

USO TURISTICO ACTUAL

ESTADO DE CONSERVACION BUENA

DESCRIPCION GENERAL

Hermoso cañón con laberintos que pueden ser recorridos a pie o a caballo. El desgaste de las rocas, producto de la erosión por el viento, da origen a un especial paisaje geológico característico de la zona.



SERVICIO NACIONAL DE TURISMO

ATRATIVOS TURISTICOS 2012

CODIGO ATRACTIVO

REGION DE ANTOFAGASTA

R02923



NOMBRE DEL ATRACTIVO

RÍO SAN PEDRO

REGION

REGIÓN DE ANTOFAGASTA

JERARQUIA

REGIONAL

PROVINCIA

EL LOA

CATEGORIA

SITIO NATURAL

DIRECCION

COMUNA

SAN PEDRO DE ATACAMA

TIPO DE ATRACTIVO

RÍO O ESTERO

LOCALIDAD O SECTOR

SAN PEDRO DE ATACAMA

TIPO DE PROPIEDAD

PÚBLICA

SUBTIPO DEL ATRACTIVO

RÍO O ESTERO

ESTACIONALIDAD DE USO

TODO EL AÑO

ADMINISTRACION

PÚBLICA

DOTACION SERVICIOS BASICOS

AGUA POTABLE, ELECTRICIDAD

LOCALIDAD URBANA MAS CERCANA

SAN PEDRO DE ATACAMA

DEMANDA TURISTICA

LOCAL, REGIONAL

TELEFONO INFORMACION

(55) 851019

DISTANCIA CAPITAL REGIONAL

320

EN KMS CAPITAL COMUNAL

0

USO TURISTICO ACTUAL

ESTADO DE CONSERVACION BUENA

DESCRIPCION GENERAL

Riega el oasis de San Pedro de Atacama y termina su recorrido en el Salar de Atacama. Es un importante tributario del Río loa.



SERNATUR
Ministerio de
Economía, Fomento y
Turismo

Gobierno de Chile

SERVICIO NACIONAL DE TURISMO

ATRATIVOS TURISTICOS 2012

CODIGO ATRACTIVO

REGION DE ANTOFAGASTA

R02924



NOMBRE DEL ATRACTIVO
CENTRO DE VISITAS MIRADOR COLOSO DE MINERA ESCONDIDA

REGION
REGIÓN DE ANTOFAGASTA

JERARQUIA
NACIONAL

PROVINCIA
ANTOFAGASTA

CATEGORIA
REALIZACIÓN TÉCNICA, CIENTÍFICA O ARTÍSTICA CONTEMPORÁNEA

DIRECCION

TIPO DE ATRACTIVO
EXPLOTACIÓN MINERA

COMUNA
ANTOFAGASTA

SUBTIPO DEL ATRACTIVO
EXPLOTACIÓN MINERA

LOCALIDAD O SECTOR
COLOSO

TIPO DE PROPIEDAD
PRIVADA

ADMINISTRACION
PRIVADA

DEMANDA TURISTICA
LOCAL, REGIONAL, NACIONAL

ESTACIONALIDAD DE USO
TODO EL AÑO

LOCALIDAD URBANA MAS CERCANA
ANTOFAGASTA

DOTACION SERVICIOS BASICOS
AGUA POTABLE, ELECTRICIDAD

TELEFONO INFORMACION (55) 201720	DISTANCIA CAPITAL REGIONAL	20
	EN KMS CAPITAL COMUNAL	20

USO TURISTICO ACTUAL

ESTADO DE CONSERVACION BUENA

DESCRIPCION GENERAL
Centro de visitas donde se informa de las operaciones que realiza la Minera Escondida a través de paneles y folletos. También se pueden realizar visitas en horarios programados, los que debe consultar.

SERVICIO NACIONAL DE TURISMO

ATRATIVOS TURISTICOS 2012

CODIGO ATRACTIVO

REGION DE ANTOFAGASTA

R02925



NOMBRE DEL ATRACTIVO

CANTERAS DE LIPARITA

REGION

REGIÓN DE ANTOFAGASTA

JERARQUIA

NACIONAL

PROVINCIA

EL LOA

CATEGORIA

FOLKLORE

DIRECCION

COMUNA

SAN PEDRO DE ATACAMA

TIPO DE ATRACTIVO

ARTESANÍA O ARTE

LOCALIDAD O SECTOR

TOCONAO

TIPO DE PROPIEDAD

PRIVADA

SUBTIPO DEL ATRACTIVO

PIEDRAS

ESTACIONALIDAD DE USO

TODO EL AÑO

ADMINISTRACION

PRIVADA

DOTACION SERVICIOS BASICOS

ELECTRICIDAD

LOCALIDAD URBANA MAS CERCANA

TOCONAO

DEMANDA TURISTICA

LOCAL, REGIONAL, NACIONAL

TELEFONO INFORMACION

(55) 851019

DISTANCIA EN KMS	CAPITAL REGIONAL	356
	CAPITAL COMUNAL	40

USO TURISTICO ACTUAL

ESTADO DE CONSERVACION BUENA

DESCRIPCION GENERAL

En el pueblo de Toconao, una de sus actividades es el tallado en piedra. Existen dos canteras de Liparita (piedra blanca de Toconao) y la piedra volcánica gris se encuentra a poca distancia del pueblo. En esta última se trabajan las figuras de torres, burros, llamos, manifestándose un cierto grado de especialización de algunos artesanos en algunas líneas del tallado. Tallan esta piedra, hombres, mujeres y niños.

SERVICIO NACIONAL DE TURISMO

ATRATIVOS TURISTICOS 2012

CODIGO ATRACTIVO

REGION DE ANTOFAGASTA

R02926



NOMBRE DEL ATRACTIVO

CELEBRACIÓN DIA DEL PATRIMONIO CULTURAL

REGION

REGIÓN DE ANTOFAGASTA

JERARQUIA

NACIONAL

PROVINCIA

ANTOFAGASTA

CATEGORIA

FOLKLORE

DIRECCION

COMUNA

SIERRA GORDA

TIPO DE ATRACTIVO

MANIFESTACIÓN RELIGIOSA O CREENCIA POPULAR

LOCALIDAD O SECTOR

CHACABUCO

TIPO DE PROPIEDAD

PÚBLICA

SUBTIPO DEL ATRACTIVO

MANIFESTACIÓN RELIGIOSA O CREENCIA POPULAR

ESTACIONALIDAD DE USO

MAYO

ADMINISTRACION

PÚBLICA

DOTACION SERVICIOS BASICOS

ELECTRICIDAD

LOCALIDAD URBANA MAS CERCANA

BAQUEDANO

DEMANDA TURISTICA

LOCAL, REGIONAL, NACIONAL

TELEFONO INFORMACION

(55) 412516

DISTANCIA EN KMS	CAPITAL REGIONAL	98
	CAPITAL COMUNAL	25

USO TURISTICO ACTUAL

ESTADO DE CONSERVACION BUENA

DESCRIPCION GENERAL

Esta celebración se inicia en nuestro país en 1999, por decreto del Ministerio de Educación, a petición del Consejo de monumentos Nacionales. En mayo de 2000, se dicta el Decreto Supremo N° 252, mediante el cual se establece como efeméride el Día del Patrimonio Cultural de Chile, a celebrarse el último domingo del mes de mayo. Producto de una iniciativa del gobierno, en esta fecha el quehacer cotidiano se detiene, para que la comunidad conozca, disfrute y piense en torno a nuestra memoria y a los diversos bienes y expresiones de nuestro patrimonio cultural.



SERVICIO NACIONAL DE TURISMO

ATRATIVOS TURISTICOS 2012

CODIGO ATRACTIVO

REGION DE ANTOFAGASTA

R02927



NOMBRE DEL ATRACTIVO

VOLCÁN PANIRI

REGION

REGIÓN DE ANTOFAGASTA

JERARQUIA

NACIONAL

PROVINCIA

EL LOA

CATEGORIA

SITIO NATURAL

DIRECCION

A 100 KM DE CALAMA

TIPO DE ATRACTIVO

MONTAÑA

COMUNA

CALAMA

LOCALIDAD O SECTOR

VOLCÁN PANIRI

TIPO DE PROPIEDAD

PÚBLICA

SUBTIPO DEL ATRACTIVO

VOLCÁN

ESTACIONALIDAD DE USO

TODO EL AÑO

ADMINISTRACION

PÚBLICA

DOTACION SERVICIOS BASICOS

SIN SERVICIOS

LOCALIDAD URBANA MAS CERCANA

CALAMA

DEMANDA TURISTICA

LOCAL, REGIONAL, NACIONAL

TELEFONO INFORMACION

(55) 755228

DISTANCIA CAPITAL REGIONAL

335

EN KMS CAPITAL COMUNAL

100

USO TURISTICO ACTUAL CON RESTRICCIÓN

ESTADO DE CONSERVACION BUENA

DESCRIPCION GENERAL

Se distingue por poseer dos cumbres: la norte, un pico perfecto nevado casi todo el año con una laguna en la base, y la sur, más achatada, que podría ser otro cráter (ambos cráteres inactivos). Este imponente volcán, al que los lugareños llaman Malku o Señor, constituyó un importante referente religioso para los pueblos de la región, al punto que en su cumbre el Inca estableció un santuario. Evidencias arqueológicas halladas en su cumbre así lo confirman.

SERVICIO NACIONAL DE TURISMO

ATRATIVOS TURISTICOS 2012

CODIGO ATRACTIVO

REGION DE ANTOFAGASTA

R02928



NOMBRE DEL ATRACTIVO

IGLESIA DE SAN ROQUE DE PEINE

REGION

REGIÓN DE ANTOFAGASTA

JERARQUIA

REGIONAL

PROVINCIA

EL LOA

CATEGORIA

MUSEO O MANIFESTACIÓN CULTURAL

DIRECCION

COMUNA

SAN PEDRO DE ATACAMA

TIPO DE ATRACTIVO

OBRA DE ARTE O TÉCNICA

LOCALIDAD O SECTOR

PEINE

TIPO DE PROPIEDAD

PRIVADA

SUBTIPO DEL ATRACTIVO

ARQUITECTURA

ESTACIONALIDAD DE USO

TODO EL AÑO

ADMINISTRACION

PRIVADA

DOTACION SERVICIOS BASICOS

ELECTRICIDAD

LOCALIDAD URBANA MAS CERCANA

TOCONAO

DEMANDA TURISTICA

LOCAL, REGIONAL

TELEFONO INFORMACION

(55) 851019

DISTANCIA EN KMS	CAPITAL REGIONAL	418
	CAPITAL COMUNAL	102

USO TURISTICO ACTUAL

ESTADO DE CONSERVACION BUENA

DESCRIPCION GENERAL

Se construyó hacia el año 1750, conformada por una torre de piedra reconstruida en 1940. La iglesia esta construida con piedra de la misma zona pegada con barro con mezcla de ceniza y paja, esta tiene una torre o campanario al costado y es de dos pisos con dos campanas superiores y una menor (3 campanas). La iglesia o nave principal es de 15 metros 50 centímetros de fondo, su ancho 4 metros 97 centímetros. Cada muro tiene un ancho de 78 centímetros, mientras que su frontis es de 7 metros 40 centímetros, mientras que la torre tiene un frontis de 3 metros 30 centímetros.

SERVICIO NACIONAL DE TURISMO

ATRATIVOS TURISTICOS 2012

CODIGO ATRACTIVO

REGION DE ANTOFAGASTA

R02929



NOMBRE DEL ATRACTIVO

AYLLU DE SEQUITOR

REGION

REGIÓN DE ANTOFAGASTA

JERARQUIA

REGIONAL

PROVINCIA

EL LOA

CATEGORIA

MUSEO O MANIFESTACIÓN CULTURAL

DIRECCION

A 3 KM DE SAN PEDRO DE ATACAMA

TIPO DE ATRACTIVO

RUINA O LUGAR ARQUEOLÓGICO

COMUNA

SAN PEDRO DE ATACAMA

LOCALIDAD O SECTOR

SAN PEDRO DE ATACAMA

TIPO DE PROPIEDAD

PÚBLICA

SUBTIPO DEL ATRACTIVO

RUINA O LUGAR ARQUEOLÓGICO

ESTACIONALIDAD DE USO

TODO EL AÑO

ADMINISTRACION

PÚBLICA

DOTACION SERVICIOS BASICOS

AGUA POTABLE, ELECTRICIDAD

LOCALIDAD URBANA MAS CERCANA

SAN PEDRO DE ATACAMA

DEMANDA TURISTICA

LOCAL, REGIONAL

TELEFONO INFORMACION

(55) 851019

DISTANCIA EN KMS	CAPITAL REGIONAL	320
	CAPITAL COMUNAL	3

USO TURISTICO ACTUAL

ESTADO DE CONSERVACION BUENA

DESCRIPCION GENERAL

Este sector es como un laberinto, ya que posee angostos, largos y techados pasajes (los árboles cierran el cielo). Desde aquí es posible apreciar la cordillera de la Sal.

SERVICIO NACIONAL DE TURISMO

ATRATIVOS TURISTICOS 2012

CODIGO ATRACTIVO

REGION DE ANTOFAGASTA

R02930



NOMBRE DEL ATRACTIVO

AYLLU DE YAYE

REGION

REGIÓN DE ANTOFAGASTA

JERARQUIA

REGIONAL

PROVINCIA

EL LOA

CATEGORIA

MUSEO O MANIFESTACIÓN CULTURAL

DIRECCION

A 2 KM AL SUR DE SAN PEDRO DE ATACAMA

COMUNA

SAN PEDRO DE ATACAMA

TIPO DE ATRACTIVO

RUINA O LUGAR ARQUEOLÓGICO

LOCALIDAD O SECTOR

SAN PEDRO DE ATACAMA

TIPO DE PROPIEDAD

PÚBLICA

SUBTIPO DEL ATRACTIVO

RUINA O LUGAR ARQUEOLÓGICO

ESTACIONALIDAD DE USO

TODO EL AÑO

ADMINISTRACION

PÚBLICA

LOCALIDAD URBANA MAS CERCANA

SAN PEDRO DE ATACAMA

DEMANDA TURISTICA

LOCAL, REGIONAL

DOTACION SERVICIOS BASICOS

AGUA POTABLE, ELECTRICIDAD

TELEFONO INFORMACION

(55) 851019

DISTANCIA	CAPITAL REGIONAL	320
EN KMS	CAPITAL COMUNAL	2

USO TURISTICO ACTUAL

ESTADO DE CONSERVACION BUENA

DESCRIPCION GENERAL

En siglos pasados, los habitantes de San Pedro de Atacama vivían en pequeñas comunidades conformadas principalmente por familias extendidas llamadas ayllus. Los ayllus usaban canales para compartir agua, también hacían un fondo común de trabajo y reflejaron las primeras etapas de vida comunitaria. En este sector hace siglos existía un viejo corral para ganado, y donde los pastores que llevaban ganado desde Argentina hacia el puerto de Antofagasta paraban para abastecerse de agua y alfalfa durante su viaje.



SERVICIO NACIONAL DE TURISMO

ATRATIVOS TURISTICOS 2012

CODIGO ATRACTIVO

REGION DE ANTOFAGASTA

R02931



NOMBRE DEL ATRACTIVO

CORDILLERA DE LA SAL

REGION

REGIÓN DE ANTOFAGASTA

JERARQUIA

NACIONAL

PROVINCIA

EL LOA

CATEGORIA

SITIO NATURAL

DIRECCION

A 2 KM AL OESTE DE SAN PEDRO DE ATACAMA

COMUNA

SAN PEDRO DE ATACAMA

TIPO DE ATRACTIVO

MONTAÑA

LOCALIDAD O SECTOR

CORDILLERA DE LA SAL

TIPO DE PROPIEDAD

PÚBLICA

SUBTIPO DEL ATRACTIVO

ALTA MONTAÑA O CORDILLERA

ESTACIONALIDAD DE USO

TODO EL AÑO

ADMINISTRACION

PÚBLICA

DOTACION SERVICIOS BASICOS

SIN SERVICIOS

LOCALIDAD URBANA MAS CERCANA

SAN PEDRO DE ATACAMA

DEMANDA TURISTICA

LOCAL, REGIONAL, NACIONAL

TELEFONO INFORMACION

(55) 851019

DISTANCIA EN KMS	CAPITAL REGIONAL	318
	CAPITAL COMUNAL	2

USO TURISTICO ACTUAL

ESTADO DE CONSERVACION BUENA

DESCRIPCION GENERAL

Tiene sus orígenes hace más de 23 millones de años producto del plegamiento de capas horizontales de sedimento y roca, las cuales quedaron ubicadas verticalmente en la Cordillera de Los Andes. Dotada de peculiares coloridos y esculpida por la erosión eólica y fluvial, su morfología la convierte en un atractivo inigualable, al poseer fantásticos brillos minerales generados por los cerros de arcilla, yeso y sal.



SERNATUR
Ministerio de
Economía, Fomento y
Turismo

Gobierno de Chile

SERVICIO NACIONAL DE TURISMO

ATRATIVOS TURISTICOS 2012

CODIGO ATRACTIVO

REGION DE ANTOFAGASTA

R02932



NOMBRE DEL ATRACTIVO

CASA ABAROA (MH)

REGION

REGIÓN DE ANTOFAGASTA

JERARQUIA

REGIONAL

PROVINCIA

ANTOFAGASTA

CATEGORIA

REALIZACIÓN TÉCNICA, CIENTÍFICA O
ARTÍSTICA CONTEMPORÁNEA

DIRECCION

PARQUE BRASIL, ANTOFAGASTA

TIPO DE ATRACTIVO

OBRA DE ARTE O TÉCNICA

COMUNA

ANTOFAGASTA

LOCALIDAD O SECTOR

PARQUE BRASIL

TIPO DE PROPIEDAD

PRIVADA

SUBTIPO DEL ATRACTIVO

ARQUITECTURA

ESTACIONALIDAD DE USO

TODO EL AÑO

ADMINISTRACION

PRIVADA

DOTACION SERVICIOS BASICOS

LOCALIDAD URBANA MAS CERCANA

ANTOFAGASTA

DEMANDA TURISTICA

LOCAL, REGIONAL

TELEFONO INFORMACION

DISTANCIA	CAPITAL REGIONAL	0
EN KMS	CAPITAL COMUNAL	0

USO TURISTICO ACTUAL

ESTADO DE CONSERVACION REGULAR

DESCRIPCION GENERAL

Declarada Monumento Histórico D.E. 465 del 06-02-2008. La Corporación Cultural Casa Abaroa, fue el espacio histórico más reciente y en ese edificio se expusieron materiales de la vida de las oficinas salitreras, como libros de actas, cascos, afiches e indumentaria. La Casa Abaroa fue rescatada de la demolición, tras años de abandono y fue reutilizada como museo del salitre, sin fines de lucro, gracias al aporte de privados, pero esa iniciativa no tuvo permanencia en el tiempo, y desde hace varios años se encuentra cerrado al público.

SERVICIO NACIONAL DE TURISMO

ATRATIVOS TURISTICOS 2012

CODIGO ATRACTIVO

REGION DE ANTOFAGASTA

R02933



NOMBRE DEL ATRACTIVO

CUARTEL GENERAL DE BOMBEROS DE ANTOFAGASTA (MH)

REGION

REGIÓN DE ANTOFAGASTA

JERARQUIA

LOCAL

PROVINCIA

ANTOFAGASTA

CATEGORIA

REALIZACIÓN TÉCNICA, CIENTÍFICA O ARTÍSTICA CONTEMPORÁNEA

DIRECCION

SUCRE 545, ANTOFAGASTA

COMUNA

ANTOFAGASTA

TIPO DE ATRACTIVO

OBRA DE ARTE O TÉCNICA

LOCALIDAD O SECTOR

ANTOFAGASTA

TIPO DE PROPIEDAD

PÚBLICA

SUBTIPO DEL ATRACTIVO

ARQUITECTURA

ESTACIONALIDAD DE USO

TODO EL AÑO

ADMINISTRACION

PÚBLICA

DOTACION SERVICIOS BASICOS

AGUA POTABLE, ELECTRICIDAD

LOCALIDAD URBANA MAS CERCANA

ANTOFAGASTA

DEMANDA TURISTICA

LOCAL

TELEFONO INFORMACION

DISTANCIA EN KMS	CAPITAL REGIONAL	0
	CAPITAL COMUNAL	0

USO TURISTICO ACTUAL

ESTADO DE CONSERVACION BUENA

DESCRIPCION GENERAL

Declarado Monumento Histórico D.S. 340 del 01-07-1992. Los orígenes de la Unidad de Bomberos de Antofagasta, dependiente de la Policía Nacional de Bolivia, datan del 5 de Abril de 1875 cuando se crea la primera compañía de bomberos en el puerto de Antofagasta. En ese entonces la ciudad era Boliviana y tuvo como primer Comandante al señor Francisco Bascuñan A. Posteriormente en 1979 durante La Guerra del Pacífico, la ciudad pasó a ser territorio chileno, conservando hasta la actualidad su legado histórico.

SERVICIO NACIONAL DE TURISMO

ATRATIVOS TURISTICOS 2012

CODIGO ATRACTIVO

REGION DE ANTOFAGASTA

R02934



NOMBRE DEL ATRACTIVO

EDIFICIO DE LOS SERVICIOS PÚBLICOS DE ANTOFAGASTA (MH)

REGION

REGIÓN DE ANTOFAGASTA

JERARQUIA

LOCAL

PROVINCIA

ANTOFAGASTA

CATEGORIA

REALIZACIÓN TÉCNICA, CIENTÍFICA O ARTÍSTICA CONTEMPORÁNEA

DIRECCION

CALLES PRAT Y WASHINGTON, ANTOFAGASTA

COMUNA

ANTOFAGASTA

TIPO DE ATRACTIVO

OBRA DE ARTE O TÉCNICA

LOCALIDAD O SECTOR

ANTOFAGASTA

TIPO DE PROPIEDAD

PÚBLICA

SUBTIPO DEL ATRACTIVO

ARQUITECTURA

ESTACIONALIDAD DE USO

TODO EL AÑO

ADMINISTRACION

PÚBLICA

DOTACION SERVICIOS BASICOS

LOCALIDAD URBANA MAS CERCANA

ANTOFAGASTA

DEMANDA TURISTICA

LOCAL

TELEFONO INFORMACION

DISTANCIA	CAPITAL REGIONAL	0
EN KMS	CAPITAL COMUNAL	0

USO TURISTICO ACTUAL

ESTADO DE CONSERVACION BUENA

DESCRIPCION GENERAL

Declarado Monumento Histórico D. 79 del 28-04-2009. Ha pasado casi un siglo desde que se imaginó su diseño, en 1921. Aunque sólo ocho años más tarde el edificio de Correos de Antofagasta vio la luz, bajo el nombre de "Edificio de los Servicios Públicos", ya que allí se encontraban las oficinas de correo, telégrafo, algunos juzgados, la Corte de Apelaciones y habitaciones para funcionarios. Reinaugurado en 2010, manteniendo en sus instalaciones a los juzgados de letras, la oficina de Correos y la Asociación de Municipalidades, pero albergando además la futura biblioteca regional de Antofagasta, las dependencias de la Coordinación Regional de Bibliotecas Públicas, el laboratorio regional de Biblioredes.

SERVICIO NACIONAL DE TURISMO

ATRATIVOS TURISTICOS 2012

CODIGO ATRACTIVO

REGION DE ANTOFAGASTA

R02935



NOMBRE DEL ATRACTIVO

EDIFICIO DEL BANCO MERCANTIL DE BOLIVIA Y COLINDANTE (MH)

REGION

REGIÓN DE ANTOFAGASTA

JERARQUIA

LOCAL

PROVINCIA

ANTOFAGASTA

CATEGORIA

REALIZACIÓN TÉCNICA, CIENTÍFICA O ARTÍSTICA CONTEMPORÁNEA

DIRECCION

WASHINGTON 491, ANTOFAGASTA

TIPO DE ATRACTIVO

OBRA DE ARTE O TÉCNICA

COMUNA

ANTOFAGASTA

LOCALIDAD O SECTOR

ANTOFAGASTA

TIPO DE PROPIEDAD

PÚBLICA

SUBTIPO DEL ATRACTIVO

ARQUITECTURA

ESTACIONALIDAD DE USO

TODO EL AÑO

ADMINISTRACION

PÚBLICA

DOTACION SERVICIOS BASICOS

LOCALIDAD URBANA MAS CERCANA

ANTOFAGASTA

DEMANDA TURISTICA

LOCAL

TELEFONO INFORMACION

DISTANCIA	CAPITAL REGIONAL	0
EN KMS	CAPITAL COMUNAL	0

USO TURISTICO ACTUAL

ESTADO DE CONSERVACION BUENA

DESCRIPCION GENERAL

Declarado Monumento Histórico D.S. 468 del 05-12-1001. Construido por el minero boliviano Simón Patiño, forma un conjunto con el edificio de esquina Washington con Bolívar, en el cual en alguna época tuvo sus oficinas la Chile Exploration Company y que posteriormente fue ocupado por la Cooperativa de Empleados del FCAB. En la esquina de Bolívar con el Pasaje Sargento Aldea funcionó en la década de 1920 el Hotel Belmont. La Dirección de Arquitectura del MOP llevó adelante el proyecto de restauración del edificio, destinado a la Policía de Investigaciones en la región de Antofagasta, con una superficie superior a los 1.000 m².



SERVICIO NACIONAL DE TURISMO

ATRATIVOS TURISTICOS 2012

CODIGO ATRACTIVO

REGION DE ANTOFAGASTA

R02936



NOMBRE DEL ATRACTIVO

EDIFICIOS DEL BARRIO CÍVICO DE LA OFICINA
SALITRERA MARÍA ELENA (MH)

REGION

REGIÓN DE ANTOFAGASTA

JERARQUIA

NACIONAL

PROVINCIA

TOCOPILLA

CATEGORIA

MUSEO O MANIFESTACIÓN CULTURAL

DIRECCION

COMUNA

MARIA ELENA

TIPO DE ATRACTIVO

LUGAR HISTÓRICO

LOCALIDAD O SECTOR

OFICINA SALITRERA MARIA ELENA

TIPO DE PROPIEDAD

PÚBLICA

SUBTIPO DEL ATRACTIVO

LUGAR HISTÓRICO

ESTACIONALIDAD DE USO

TODO EL AÑO

ADMINISTRACION

PÚBLICA

DOTACION SERVICIOS BASICOS

LOCALIDAD URBANA MAS CERCANA

DEMANDA TURISTICA

LOCAL, REGIONAL, NACIONAL

TELEFONO INFORMACION

DISTANCIA EN KMS	CAPITAL REGIONAL	
	CAPITAL COMUNAL	

USO TURISTICO ACTUAL

ESTADO DE CONSERVACION REGULAR

DESCRIPCION GENERAL

Declarados Monumento Histórico D.E. 400 del 22-11-1999. Se incluyen: Ex Escuela Consolidada, Ex Pulpería, Mercado, Teatro Metro, Iglesia San Rafael Arcángel, Sindicato N° 3, Ex Baños Públicos, Banco del Estado, Asociación Social y Deportiva.



SERNATUR
Ministerio de
Economía, Fomento y
Turismo

Gobierno de Chile

SERVICIO NACIONAL DE TURISMO

ATRATIVOS TURISTICOS 2012

CODIGO ATRACTIVO

REGION DE ANTOFAGASTA

R02937



NOMBRE DEL ATRACTIVO ENTORNO DE LA OFICINA SALITRERA DE PEDRO DE VALDIVIA (ZT) **REGION** REGIÓN DE ANTOFAGASTA

JERARQUIA NACIONAL **PROVINCIA** TOCOPILLA

CATEGORIA MUSEO O MANIFESTACIÓN CULTURAL **DIRECCION**

TIPO DE ATRACTIVO LUGAR HISTÓRICO **COMUNA** MARIA ELENA

SUBTIPO DEL ATRACTIVO LUGAR HISTÓRICO **LOCALIDAD O SECTOR** OFICINA SALITRERA PEDRO DE VALDIVIA

TIPO DE PROPIEDAD PÚBLICA

ESTACIONALIDAD DE USO TODO EL AÑO

ADMINISTRACION PÚBLICA

DOTACION SERVICIOS BASICOS **LOCALIDAD URBANA MAS CERCANA**

DEMANDA TURISTICA LOCAL, REGIONAL, NACIONAL

TELEFONO INFORMACION **DISTANCIA EN KMS** CAPITAL REGIONAL CAPITAL COMUNAL

USO TURISTICO ACTUAL

ESTADO DE CONSERVACION REGULAR

DESCRIPCION GENERAL

Declarado Zona Típica D.E. 412 del 02-12-1999. El objetivo de esta declaración es proteger un área más amplia de la Salitrera, debido a que desde el año 1996, cuando SOQUIMICH cerró esta Oficina, parte de las casas de obreros han sido cubiertas por los residuos de material que arroja la planta concentradora de caliche que aún funciona en el lugar. La zona típica rodea el monumento histórico, en cuyo perímetro se encuentran los principales edificios de esta ciudad industrial.

SERVICIO NACIONAL DE TURISMO

ATRATIVOS TURISTICOS 2012

CODIGO ATRACTIVO

REGION DE ANTOFAGASTA

R02938



NOMBRE DEL ATRACTIVO

EX TEATRO ALHAMBRA DE TALTAL (MH)

REGION

REGIÓN DE ANTOFAGASTA

JERARQUIA

REGIONAL

PROVINCIA

ANTOFAGASTA

CATEGORIA

MUSEO O MANIFESTACIÓN CULTURAL

DIRECCION

TORREBLANCA N° 224-240, TALTAL

COMUNA

TALTAL

TIPO DE ATRACTIVO

OBRA DE ARTE O TÉCNICA

LOCALIDAD O SECTOR

TALTAL

TIPO DE PROPIEDAD

PÚBLICA

SUBTIPO DEL ATRACTIVO

ARQUITECTURA

ESTACIONALIDAD DE USO

TODO EL AÑO

ADMINISTRACION

PÚBLICA

DOTACION SERVICIOS BASICOS

LOCALIDAD URBANA MAS CERCANA

TALTAL

DEMANDA TURISTICA

LOCAL, REGIONAL

TELEFONO INFORMACION

DISTANCIA EN KMS	CAPITAL REGIONAL	306
	CAPITAL COMUNAL	0

306

0

USO TURISTICO ACTUAL

ESTADO DE CONSERVACION REGULAR

DESCRIPCION GENERAL

Declarado Monumento Histórico D. 70 del 28-04-2009. Los taltalinos recuerdan con nostalgia la época esplendorosa que tuvo el puerto gracias al auge del salitre. Era la época en que se estrenaban importantes piezas teatrales en el teatro construido por el emigrante italiano Rainiero Perucci. Las obras se anunciaban en los diarios y periódicos de esos tiempos. La sala, con capacidad para 500 personas, se repletaba. Esa imagen aún permanece en la memoria colectiva de sus habitantes, por lo que las iniciativas por restaurar el teatro, construido en 1921, es un deseo manifiesto de los taltalinos.

SERVICIO NACIONAL DE TURISMO

ATRATIVOS TURISTICOS 2012

CODIGO ATRACTIVO

REGION DE ANTOFAGASTA

R02939



NOMBRE DEL ATRACTIVO

PLAYA EL HUASCAR

REGION

REGIÓN DE ANTOFAGASTA

JERARQUIA

LOCAL

PROVINCIA

ANTOFAGASTA

CATEGORIA

SITIO NATURAL

DIRECCION

COMUNA

ANTOFAGASTA

TIPO DE ATRACTIVO

COSTA

LOCALIDAD O SECTOR

ANTOFAGASTA

TIPO DE PROPIEDAD

PÚBLICA

SUBTIPO DEL ATRACTIVO

PLAYA O BALNEARIO

ESTACIONALIDAD DE USO

DICIEMBRE A FEBRERO

ADMINISTRACION

PÚBLICA

DOTACION SERVICIOS BASICOS

SIN SERVICIOS

LOCALIDAD URBANA MAS CERCANA

ANTOFAGASTA

DEMANDA TURISTICA

LOCAL

TELEFONO INFORMACION

DISTANCIA	CAPITAL REGIONAL	0
EN KMS	CAPITAL COMUNAL	0

USO TURISTICO ACTUAL

ESTADO DE CONSERVACION BUENA

DESCRIPCION GENERAL

Ubicada a 6 kms. de Antofagasta, en el sector se ubican casas particulares, diferentes discoteques, pubs, salsotecas, restaurantes, etc., los cuales satisfacen las necesidades del turista. La calidad de su arena es buena, como también el agua, con temperatura agradable y suave oleaje.



SERVICIO NACIONAL DE TURISMO

ATRATIVOS TURISTICOS 2012

CODIGO ATRACTIVO

REGION DE ANTOFAGASTA

R02940



NOMBRE DEL ATRACTIVO	REGION
PLAYA LAS LOSAS	REGIÓN DE ANTOFAGASTA

JERARQUIA	PROVINCIA
REGIONAL	ANTOFAGASTA

CATEGORIA	DIRECCION
SITIO NATURAL	

TIPO DE ATRACTIVO	COMUNA
COSTA	ANTOFAGASTA

SUBTIPO DEL ATRACTIVO	LOCALIDAD O SECTOR
PLAYA O BALNEARIO	ANTOFAGASTA

TIPO DE PROPIEDAD
PÚBLICA

ADMINISTRACION
PÚBLICA

DEMANDA TURISTICA
LOCAL, REGIONAL

DOTACION SERVICIOS BASICOS	LOCALIDAD URBANA MAS CERCANA
SIN SERVICIOS	ANTOFAGASTA

TELEFONO INFORMACION	DISTANCIA CAPITAL REGIONAL	0
	EN KMS CAPITAL COMUNAL	0

USO TURISTICO ACTUAL	ESTADO DE CONSERVACION BUENA
-----------------------------	-------------------------------------

DESCRIPCION GENERAL

Playa expuesta de fondos de arenas, se observan conformaciones rocosas plataformales. Por su gran extensión resulta agradable para paseos por la playa, pescar y descansar sin la molestia de grandes multitudes.



SERVICIO NACIONAL DE TURISMO

ATRATIVOS TURISTICOS 2012

CODIGO ATRACTIVO

REGION DE ANTOFAGASTA

R02941



NOMBRE DEL ATRACTIVO
PLAYA LA CHIMBA

REGION
REGIÓN DE ANTOFAGASTA

JERARQUIA
REGIONAL

PROVINCIA
ANTOFAGASTA

CATEGORIA
SITIO NATURAL

DIRECCION

TIPO DE ATRACTIVO
COSTA

COMUNA
ANTOFAGASTA

SUBTIPO DEL ATRACTIVO
PLAYA O BALNEARIO

LOCALIDAD O SECTOR
ANTOFAGASTA

TIPO DE PROPIEDAD
PÚBLICA

ADMINISTRACION
PÚBLICA

DEMANDA TURISTICA
LOCAL, REGIONAL

DOTACION SERVICIOS BASICOS
SIN SERVICIOS

ESTACIONALIDAD DE USO
DICIEMBRE A FEBRERO

TELEFONO INFORMACION

LOCALIDAD URBANA MAS CERCANA
ANTOFAGASTA

DISTANCIA EN KMS	CAPITAL REGIONAL	0
	CAPITAL COMUNAL	0

USO TURISTICO ACTUAL

ESTADO DE CONSERVACION BUENA

DESCRIPCION GENERAL

Playa situada al norte de la ciudad de Antofagasta, en la que próximamente se construirá una playa artificial que contará con canchas y multicanchas, ciclovías, un restaurante y un mejoramiento de la infraestructura de la caleta de pescadores artesanales.



SERVICIO NACIONAL DE TURISMO

ATRATIVOS TURISTICOS 2012

CODIGO ATRACTIVO

REGION DE ANTOFAGASTA

R02942



NOMBRE DEL ATRACTIVO

PLAYA ESCONDIDA

REGION

REGIÓN DE ANTOFAGASTA

JERARQUIA

LOCAL

PROVINCIA

ANTOFAGASTA

CATEGORIA

SITIO NATURAL

DIRECCION

COMUNA

ANTOFAGASTA

TIPO DE ATRACTIVO

COSTA

LOCALIDAD O SECTOR

ANTOFAGASTA

TIPO DE PROPIEDAD

PÚBLICA

SUBTIPO DEL ATRACTIVO

PLAYA O BALNEARIO

ESTACIONALIDAD DE USO

DICIEMBRE A FEBRERO

ADMINISTRACION

PÚBLICA

DOTACION SERVICIOS BASICOS

SIN SERVICIOS

LOCALIDAD URBANA MAS CERCANA

ANTOFAGASTA

DEMANDA TURISTICA

LOCAL

TELEFONO INFORMACION

DISTANCIA EN KMS	CAPITAL REGIONAL	0
	CAPITAL COMUNAL	0

USO TURISTICO POTENCIAL

ESTADO DE CONSERVACION BUENA

DESCRIPCION GENERAL

Playa situada en las laderas costeras al sur de la ciudad de Antofagasta, alejada de todo el ruido de la ciudad.



SERVICIO NACIONAL DE TURISMO

ATRATIVOS TURISTICOS 2012

CODIGO ATRACTIVO

REGION DE ANTOFAGASTA

R02943



NOMBRE DEL ATRACTIVO
PLAYA TROCADERO

REGION
REGIÓN DE ANTOFAGASTA

JERARQUIA
REGIONAL

PROVINCIA
ANTOFAGASTA

CATEGORIA
SITIO NATURAL

DIRECCION

TIPO DE ATRACTIVO
COSTA

COMUNA
ANTOFAGASTA

SUBTIPO DEL ATRACTIVO
PLAYA O BALNEARIO

LOCALIDAD O SECTOR
ANTOFAGASTA

TIPO DE PROPIEDAD
PÚBLICA

ADMINISTRACION
PÚBLICA

DEMANDA TURISTICA
LOCAL, REGIONAL

ESTACIONALIDAD DE USO
DICIEMBRE A FEBRERO

LOCALIDAD URBANA MAS CERCANA
ANTOFAGASTA

DOTACION SERVICIOS BASICOS
SIN SERVICIOS

TELEFONO INFORMACION

DISTANCIA EN KMS	CAPITAL REGIONAL	0
	CAPITAL COMUNAL	0

USO TURISTICO ACTUAL

ESTADO DE CONSERVACION BUENA

DESCRIPCION GENERAL

Inaugurada en el año 2006, se enmarca en el Programa de Mejoramiento del Borde Costero, playa de 185 metros lineales con 4500 m² de zona solanera. El proyecto contempla obras anexas de arquitectura como mobiliario urbano, paseo peatonal y equipamiento básico.



SERVICIO NACIONAL DE TURISMO

ATRATIVOS TURISTICOS 2012

CODIGO ATRACTIVO

REGION DE ANTOFAGASTA

R02944



NOMBRE DEL ATRACTIVO

PLAYA PARAÍSO

REGION

REGIÓN DE ANTOFAGASTA

JERARQUIA

REGIONAL

PROVINCIA

ANTOFAGASTA

CATEGORIA

SITIO NATURAL

DIRECCION

COMUNA

ANTOFAGASTA

TIPO DE ATRACTIVO

COSTA

LOCALIDAD O SECTOR

ANTOFAGASTA

TIPO DE PROPIEDAD

PÚBLICA

SUBTIPO DEL ATRACTIVO

PLAYA O BALNEARIO

ESTACIONALIDAD DE USO

DICIEMBRE A FEBRERO

ADMINISTRACION

PÚBLICA

DOTACION SERVICIOS BASICOS

SIN SERVICIOS

LOCALIDAD URBANA MAS CERCANA

ANTOFAGASTA

DEMANDA TURISTICA

LOCAL, REGIONAL

TELEFONO INFORMACION

DISTANCIA EN KMS	CAPITAL REGIONAL	0
	CAPITAL COMUNAL	0

USO TURISTICO ACTUAL

ESTADO DE CONSERVACION BUENA

DESCRIPCION GENERAL

Play artificial apta para el baño, cuenta con veredas peatonales, bancas, sombraderos, iluminación, baños, camarines y áreas verdes en todo su alrededor.



SERVICIO NACIONAL DE TURISMO

ATRATIVOS TURISTICOS 2012

REGION DE ANTOFAGASTA

CODIGO ATRACTIVO
R02945



NOMBRE DEL ATRACTIVO
BALNEARIO MUNICIPAL DE ANTOFAGASTA

REGION
REGIÓN DE ANTOFAGASTA

JERARQUIA
REGIONAL

PROVINCIA
ANTOFAGASTA

CATEGORIA
SITIO NATURAL

DIRECCION

TIPO DE ATRACTIVO
COSTA

COMUNA
ANTOFAGASTA

LOCALIDAD O SECTOR
ANTOFAGASTA

TIPO DE PROPIEDAD
PÚBLICA

SUBTIPO DEL ATRACTIVO
PLAYA O BALNEARIO

ESTACIONALIDAD DE USO
DICIEMBRE A FEBRERO

ADMINISTRACION
PÚBLICA

DOTACION SERVICIOS BASICOS
SIN SERVICIOS

LOCALIDAD URBANA MAS CERCANA
ANTOFAGASTA

DEMANDA TURISTICA
LOCAL, REGIONAL

TELEFONO INFORMACION

DISTANCIA EN KMS	CAPITAL REGIONAL	0
	CAPITAL COMUNAL	0

USO TURISTICO ACTUAL

ESTADO DE CONSERVACION BUENA

DESCRIPCION GENERAL

Playa artificial que tiene una longitud de 140 metros lineales, con 5500 m² de arena solanera y de una capacidad de uso de 1375 personas/día.



SERVICIO NACIONAL DE TURISMO

ATRATIVOS TURISTICOS 2012

CODIGO ATRACTIVO

REGION DE ANTOFAGASTA

R02946



NOMBRE DEL ATRACTIVO

CALETA HORNOS

REGION

REGIÓN DE ANTOFAGASTA

JERARQUIA

REGIONAL

PROVINCIA

ANTOFAGASTA

CATEGORIA

SITIO NATURAL

DIRECCION

COMUNA

MEJILLONES

TIPO DE ATRACTIVO

COSTA

LOCALIDAD O SECTOR

CALETA HORNOS

TIPO DE PROPIEDAD

PÚBLICA

SUBTIPO DEL ATRACTIVO

BAHÍA O CALETA

ESTACIONALIDAD DE USO

TODO EL AÑO

ADMINISTRACION

PÚBLICA

DOTACION SERVICIOS BASICOS

SIN SERVICIOS

LOCALIDAD URBANA MAS CERCANA

MEJILLONES

DEMANDA TURISTICA

LOCAL, REGIONAL

TELEFONO INFORMACION

DISTANCIA EN KMS	CAPITAL REGIONAL	
	CAPITAL COMUNAL	

USO TURISTICO ACTUAL

ESTADO DE CONSERVACION BUENA

DESCRIPCION GENERAL

Caleta de pescadores artesanales.

SERVICIO NACIONAL DE TURISMO

ATRATIVOS TURISTICOS 2012

CODIGO ATRACTIVO

REGION DE ANTOFAGASTA

R02947



NOMBRE DEL ATRACTIVO

RESERVA NACIONAL LA CHIMBA

REGION

REGIÓN DE ANTOFAGASTA

JERARQUIA

NACIONAL

PROVINCIA

ANTOFAGASTA

CATEGORIA

SITIO NATURAL

DIRECCION

A 18 KM DE ANTOFAGASTA

COMUNA

ANTOFAGASTA

TIPO DE ATRACTIVO

ÁREA SILVESTRE PROTEGIDA O
RESERVA DE FLORA Y FAUNA

LOCALIDAD O SECTOR

ANTOFAGASTA

TIPO DE PROPIEDAD

PÚBLICA

SUBTIPO DEL ATRACTIVO

ÁREA SILVESTRE PROTEGIDA O
RESERVA DE FLORA Y FAUNA

ESTACIONALIDAD DE USO

TODO EL AÑO

ADMINISTRACION

PÚBLICA

DOTACION SERVICIOS BASICOS

SIN SERVICIOS

LOCALIDAD URBANA MAS CERCANA

ANTOFAGASTA

DEMANDA TURISTICA

LOCAL, REGIONAL, NACIONAL

TELEFONO INFORMACION

DISTANCIA EN KMS	CAPITAL REGIONAL	18
	CAPITAL COMUNAL	18

USO TURISTICO ACTUAL CON RESTRICCIÓN

ESTADO DE CONSERVACION BUENA

DESCRIPCION GENERAL

Posee una superficie de 2.583 hectáreas y se encuentra a 18 kilómetros de la Antofagasta, fue declarada Reserva Nacional mediante el Decreto 71 del Ministerio de Agricultura el 12 de mayo de 1988, se caracteriza por su microclima de tipo desértico costero el cual permite la existencia de cerca de 90 especies vegetales. Dentro del área protegida se encuentran las quebradas de La Chimba y Los Cactus.

SERVICIO NACIONAL DE TURISMO

ATRATIVOS TURISTICOS 2012

CODIGO ATRACTIVO

REGION DE ANTOFAGASTA

R02949



NOMBRE DEL ATRACTIVO

MUSEO "COMO RECUERDO A MI PAMPA"

REGION

REGIÓN DE ANTOFAGASTA

JERARQUIA

LOCAL

PROVINCIA

ANTOFAGASTA

CATEGORIA

MUSEO O MANIFESTACIÓN CULTURAL

DIRECCION

SUCRE 1123, ANTOFAGASTA

COMUNA

ANTOFAGASTA

TIPO DE ATRACTIVO

MUSEO

LOCALIDAD O SECTOR

ANTOFAGASTA

TIPO DE PROPIEDAD

PÚBLICA

SUBTIPO DEL ATRACTIVO

MUSEO

ESTACIONALIDAD DE USO

TODO EL AÑO

ADMINISTRACION

PRIVADA

DOTACION SERVICIOS BASICOS

ELECTRICIDAD

LOCALIDAD URBANA MAS CERCANA

ANTOFAGASTA

DEMANDA TURISTICA

LOCAL

TELEFONO INFORMACION

DISTANCIA EN KMS	CAPITAL REGIONAL	0
	CAPITAL COMUNAL	0

USO TURISTICO ACTUAL

ESTADO DE CONSERVACION BUENA

DESCRIPCION GENERAL

Nace sintiendo la necesidad de dar a conocer lo olvidado del salitre de la gente, de los 50 años de vida de las salitreras. Parte de la metodología para acomodar los contenidos teóricos, hacia una exhibición itinerante, por lo que se eligieron los mejores objetos y las fotografías más representativas de las historias de la explotación del salitre, involucrando sus personajes lugares de trabajo, instalaciones, etc. Dirigido a los estudiantes y a toda la comunidad.

SERVICIO NACIONAL DE TURISMO

ATRATIVOS TURISTICOS 2012

CODIGO ATRACTIVO

REGION DE ANTOFAGASTA

R02950



NOMBRE DEL ATRACTIVO
MUSEO ANDRÉS SABELLA

REGION
REGIÓN DE ANTOFAGASTA

JERARQUIA
LOCAL

PROVINCIA
ANTOFAGASTA

CATEGORIA
MUSEO O MANIFESTACIÓN CULTURAL

DIRECCION
LATORRE 2535, ANTOFAGASTA

TIPO DE ATRACTIVO

COMUNA
ANTOFAGASTA

TIPO DE ATRACTIVO
MUSEO

LOCALIDAD O SECTOR
ANTOFAGASTA

TIPO DE PROPIEDAD
PÚBLICA

SUBTIPO DEL ATRACTIVO
MUSEO

ESTACIONALIDAD DE USO
TODO EL AÑO

ADMINISTRACION
PÚBLICA

DOTACION SERVICIOS BASICOS
ELECTRICIDAD

LOCALIDAD URBANA MAS CERCANA
ANTOFAGASTA

DEMANDA TURISTICA
LOCAL

TELEFONO INFORMACION

DISTANCIA EN KMS	CAPITAL REGIONAL	0
	CAPITAL COMUNAL	0

USO TURISTICO ACTUAL

ESTADO DE CONSERVACION BUENA

DESCRIPCION GENERAL

Cuenta con una pinacoteca y material iconográfico del poeta Andrés Sabella y se ubica en la Casa de la Cultura de Antofagasta.

SERVICIO NACIONAL DE TURISMO

ATRATIVOS TURISTICOS 2012

CODIGO ATRACTIVO

REGION DE ANTOFAGASTA

R02951



NOMBRE DEL ATRACTIVO

MUSEO DESIERTO DE ATACAMA

REGION

REGIÓN DE ANTOFAGASTA

JERARQUIA

REGIONAL

PROVINCIA

ANTOFAGASTA

CATEGORIA

MUSEO O MANIFESTACIÓN CULTURAL

DIRECCION

EXPLANADA OESTE DE RUINAS DE HUANCHACA

COMUNA

ANTOFAGASTA

TIPO DE ATRACTIVO

MUSEO

LOCALIDAD O SECTOR

ANTOFAGASTA

TIPO DE PROPIEDAD

PÚBLICA

SUBTIPO DEL ATRACTIVO

MUSEO

ESTACIONALIDAD DE USO

TODO EL AÑO

ADMINISTRACION

PRIVADA

DOTACION SERVICIOS BASICOS

ELECTRICIDAD

LOCALIDAD URBANA MAS CERCANA

ANTOFAGASTA

DEMANDA TURISTICA

LOCAL, REGIONAL

TELEFONO INFORMACION

DISTANCIA EN KMS	CAPITAL REGIONAL	0
	CAPITAL COMUNAL	0

USO TURISTICO ACTUAL

ESTADO DE CONSERVACION BUENA

DESCRIPCION GENERAL

El edificio tiene una superficie construida de 2200 m², cuenta con un gran hall de entrada, cinco salas de exhibición permanente, un segundo hall usado también para exhibiciones, un auditorium para 99 personas, oficinas, bodega y espacios de trabajo e investigación además de cafetería y tienda. A lo anterior se suma una entrada que incluye un sitio construido como un "Jardín de Rocas" que muestra rocas y minerales del norte de Chile y un segundo sitio denominado "Planos y Esferas del Desierto de Atacama" formado por ventifactos (rocas modeladas por el viento) y concreciones calcáreas esféricas que se construyen junto a fósiles marinos.

SERVICIO NACIONAL DE TURISMO

ATRATIVOS TURISTICOS 2012

CODIGO ATRACTIVO

REGION DE ANTOFAGASTA

R02952



NOMBRE DEL ATRACTIVO

MUSEO MIRADOR DE LA BIODIVERSIDAD DEL MONUMENTO NATURAL LA PORTADA

REGION

REGIÓN DE ANTOFAGASTA

JERARQUIA

NACIONAL

PROVINCIA

ANTOFAGASTA

CATEGORIA

MUSEO O MANIFESTACIÓN CULTURAL

DIRECCION

EXPLANADA ESTE MONUMENTO LA PORTADA

TIPO DE ATRACTIVO

MUSEO

COMUNA

ANTOFAGASTA

LOCALIDAD O SECTOR

ANTOFAGASTA

TIPO DE PROPIEDAD

PÚBLICA

SUBTIPO DEL ATRACTIVO

MUSEO

ESTACIONALIDAD DE USO

TODO EL AÑO

ADMINISTRACION

PÚBLICA-PRIVADA

DOTACION SERVICIOS BASICOS

ELECTRICIDAD

LOCALIDAD URBANA MAS CERCANA

ANTOFAGASTA

DEMANDA TURISTICA

LOCAL, REGIONAL, NACIONAL

TELEFONO INFORMACION

DISTANCIA EN KMS	CAPITAL REGIONAL	0
	CAPITAL COMUNAL	0

USO TURISTICO ACTUAL

ESTADO DE CONSERVACION BUENA

DESCRIPCION GENERAL

El salón de muestras consta de 132 metros cuadrados, cuenta con un auditorium para 50 personas, una oficina de administración, baños, un sendero peatonal y una ciclo vía, que potencian aún más la identidad local y el atractivo turístico que tiene el Monumento Natural La Portada, administrado y protegido por CONAF.

SERVICIO NACIONAL DE TURISMO

ATRATIVOS TURISTICOS 2012

CODIGO ATRACTIVO

REGION DE ANTOFAGASTA

R02953



NOMBRE DEL ATRACTIVO

MUSEO AUGUSTO CAPDEVILLE ROJAS

REGION

REGIÓN DE ANTOFAGASTA

JERARQUIA

LOCAL

PROVINCIA

ANTOFAGASTA

CATEGORIA

MUSEO O MANIFESTACIÓN CULTURAL

DIRECCION

AVDA. ARTURO PRAT N° 5

COMUNA

TALTAL

TIPO DE ATRACTIVO

MUSEO

LOCALIDAD O SECTOR

TALTAL

TIPO DE PROPIEDAD

PÚBLICA

SUBTIPO DEL ATRACTIVO

MUSEO

ESTACIONALIDAD DE USO

TODO EL AÑO

ADMINISTRACION

PÚBLICA

DOTACION SERVICIOS BASICOS

ELECTRICIDAD

LOCALIDAD URBANA MAS CERCANA

TALTAL

DEMANDA TURISTICA

LOCAL

TELEFONO INFORMACION

DISTANCIA EN KMS	CAPITAL REGIONAL	0
	CAPITAL COMUNAL	0

USO TURISTICO ACTUAL

ESTADO DE CONSERVACION BUENA

DESCRIPCION GENERAL

El Museo "Augusto Capdeville Rojas" está inscrito en el Registro de Museos que, de acuerdo a la Ley N° 17.288 lleva el Consejo de Monumentos Nacionales, reconocido en sesión ordinaria el 2 de mayo del 2002. El museo funciona actualmente en el edificio de la Ex Gobernación del Departamento de Taltal que data de 1885 y ha sido declarado Patrimonio Histórico de la comuna. El edificio fue restaurado para albergar las colecciones del actual museo, que cuenta con una muestra orientada a la divulgación del patrimonio arqueológico e histórico de Taltal, compuesta por 10 salas de exposición, laboratorios y depósitos de colecciones.



SERNATUR
Ministerio de
Economía, Fomento y
Turismo

Gobierno de Chile

SERVICIO NACIONAL DE TURISMO

ATRATIVOS TURISTICOS 2012

CODIGO ATRACTIVO

REGION DE ANTOFAGASTA

R02954



NOMBRE DEL ATRACTIVO

MUSEO FERROVIARIO FCAB

REGION

REGIÓN DE ANTOFAGASTA

JERARQUIA

LOCAL

PROVINCIA

ANTOFAGASTA

CATEGORIA

MUSEO O MANIFESTACIÓN CULTURAL

DIRECCION

BALMACEDA 2786

COMUNA

ANTOFAGASTA

TIPO DE ATRACTIVO

MUSEO

LOCALIDAD O SECTOR

ANTOFAGASTA

TIPO DE PROPIEDAD

PÚBLICA

SUBTIPO DEL ATRACTIVO

MUSEO

ESTACIONALIDAD DE USO

TODO EL AÑO

ADMINISTRACION

PÚBLICA

DOTACION SERVICIOS BASICOS

ELECTRICIDAD

LOCALIDAD URBANA MAS CERCANA

ANTOFAGASTA

DEMANDA TURISTICA

LOCAL

TELEFONO INFORMACION

DISTANCIA CAPITAL REGIONAL

0

EN KMS CAPITAL COMUNAL

0

USO TURISTICO ACTUAL

ESTADO DE CONSERVACION BUENA

DESCRIPCION GENERAL

Patrimonio histórico cultural que no sólo retrata la historia de la Empresa FCAB, sino que también la de la ciudad de Antofagasta, compuesta por una colección de elementos tecnológicos de antaño, compuesta por material rodante, maquinarias, herramientas, documentos, planos, fotografías, enseres, correspondientes a 137 años de vida del ferrocarril en la zona de Antofagasta a partir de 1873.



SERVICIO NACIONAL DE TURISMO

ATRATIVOS TURISTICOS 2012

CODIGO ATRACTIVO

REGION DE ANTOFAGASTA

R02955



NOMBRE DEL ATRACTIVO

PLAYA COVADONGA

REGION

REGIÓN DE ANTOFAGASTA

JERARQUIA

LOCAL

PROVINCIA

EL LOA

CATEGORIA

SITIO NATURAL

DIRECCION

COMUNA

TOCOPILLA

TIPO DE ATRACTIVO

COSTA

LOCALIDAD O SECTOR

TOCOPILLA

TIPO DE PROPIEDAD

PÚBLICA

SUBTIPO DEL ATRACTIVO

PLAYA O BALNEARIO

ESTACIONALIDAD DE USO

DICIEMBRE A FEBRERO

ADMINISTRACION

PÚBLICA

DOTACION SERVICIOS BASICOS

ELECTRICIDAD

LOCALIDAD URBANA MAS CERCANA

TOCOPILLA

DEMANDA TURISTICA

LOCAL

TELEFONO INFORMACION

DISTANCIA EN KMS	CAPITAL REGIONAL	185
	CAPITAL COMUNAL	0

185

0

USO TURISTICO ACTUAL

ESTADO DE CONSERVACION BUENA

DESCRIPCION GENERAL

Playa artificial de la ciudad de Tocopilla, inaugurada en el año 2008 cuenta con 190 metros totalmente disponibles para el baño seguro.



SERVICIO NACIONAL DE TURISMO

ATRATIVOS TURISTICOS 2012

CODIGO ATRACTIVO

REGION DE ANTOFAGASTA

R02956

NOMBRE DEL ATRACTIVO

MIRADOR CRISTO DEL DESIERTO

REGION

REGIÓN DE ANTOFAGASTA

JERARQUIA

REGIONAL

PROVINCIA

EL LOA

CATEGORIA

REALIZACIÓN TÉCNICA, CIENTÍFICA O ARTÍSTICA CONTEMPORÁNEA

DIRECCION

ruta 25, 116.390 KM

TIPO DE ATRACTIVO

OTROS

COMUNA

CALAMA

LOCALIDAD O SECTOR

TOPATER

TIPO DE PROPIEDAD

PÚBLICA

SUBTIPO DEL ATRACTIVO

OTRO

ESTACIONALIDAD DE USO

TODO EL AÑO

ADMINISTRACION

PÚBLICA

DOTACION SERVICIOS BASICOS

ELECTRICIDAD

LOCALIDAD URBANA MAS CERCANA

TOPATER

DEMANDA TURISTICA

LOCAL, REGIONAL

TELEFONO INFORMACION

DISTANCIA EN KMS

CAPITAL REGIONAL

CAPITAL COMUNAL

116

USO TURISTICO POTENCIAL

ESTADO DE CONSERVACION BUENA

DESCRIPCION GENERAL

El mirador se construirá en la Ruta 25, 116.390 km.



SERVICIO NACIONAL DE TURISMO

ATRATIVOS TURISTICOS 2012

CODIGO ATRACTIVO

REGION DE ANTOFAGASTA

R02957

NOMBRE DEL ATRACTIVO

MIRADOR SECTOR EL FERRILLO

REGION

REGIÓN DE ANTOFAGASTA

JERARQUIA

REGIONAL

PROVINCIA

EL LOA

CATEGORIA

REALIZACIÓN TÉCNICA, CIENTÍFICA O ARTÍSTICA CONTEMPORÁNEA

DIRECCION

RUTA 25, 112.144 KM

TIPO DE ATRACTIVO

OTROS

COMUNA

CALAMA

LOCALIDAD O SECTOR

CALAMA

TIPO DE PROPIEDAD

PÚBLICA

SUBTIPO DEL ATRACTIVO

OTRO

ESTACIONALIDAD DE USO

TODO EL AÑO

ADMINISTRACION

PÚBLICA

DOTACION SERVICIOS BASICOS

ELECTRICIDAD

LOCALIDAD URBANA MAS CERCANA

CALAMA

DEMANDA TURISTICA

LOCAL, REGIONAL

TELEFONO INFORMACION

DISTANCIA EN KMS

CAPITAL REGIONAL

CAPITAL COMUNAL

112

USO TURISTICO POTENCIAL

ESTADO DE CONSERVACION BUENA

DESCRIPCION GENERAL

El mirador se construirá en la entrada sur de Calama, específicamente en la Ruta 25, 112.144 km.



SERVICIO NACIONAL DE TURISMO

ATRATIVOS TURISTICOS 2012

CODIGO ATRACTIVO

REGION DE ANTOFAGASTA

R02958

NOMBRE DEL ATRACTIVO

MIRADOR MINISTRO HALES

REGION

REGIÓN DE ANTOFAGASTA

JERARQUIA

REGIONAL

PROVINCIA

EL LOA

CATEGORIA

REALIZACIÓN TÉCNICA, CIENTÍFICA O ARTÍSTICA CONTEMPORÁNEA

DIRECCION

RUTA 24, 77.000 KM

TIPO DE ATRACTIVO

OTROS

COMUNA

CALAMA

LOCALIDAD O SECTOR

CALAMA

TIPO DE PROPIEDAD

PÚBLICA

SUBTIPO DEL ATRACTIVO

OTRO

ESTACIONALIDAD DE USO

TODO EL AÑO

ADMINISTRACION

PÚBLICA

DOTACION SERVICIOS BASICOS

ELECTRICIDAD

LOCALIDAD URBANA MAS CERCANA

CALAMA

DEMANDA TURISTICA

LOCAL, REGIONAL

TELEFONO INFORMACION

DISTANCIA EN KMS	CAPITAL REGIONAL	77
	CAPITAL COMUNAL	

USO TURISTICO POTENCIAL

ESTADO DE CONSERVACION BUENA

DESCRIPCION GENERAL

El mirador se construirá en la Ruta 24, 77.000 km.



SERVICIO NACIONAL DE TURISMO

ATRATIVOS TURISTICOS 2012

CODIGO ATRACTIVO

REGION DE ANTOFAGASTA

R02959

NOMBRE DEL ATRACTIVO

MIRADOR LAS MARMOLERAS

REGION

REGIÓN DE ANTOFAGASTA

JERARQUIA

REGIONAL

PROVINCIA

EL LOA

CATEGORIA

REALIZACIÓN TÉCNICA, CIENTÍFICA O ARTÍSTICA CONTEMPORÁNEA

DIRECCION

RUTA 21 CH, 7.260 KM

TIPO DE ATRACTIVO

OTROS

COMUNA

CALAMA

LOCALIDAD O SECTOR

CALAMA

TIPO DE PROPIEDAD

PÚBLICA

SUBTIPO DEL ATRACTIVO

OTRO

ESTACIONALIDAD DE USO

TODO EL AÑO

ADMINISTRACION

PÚBLICA

DOTACION SERVICIOS BASICOS

ELECTRICIDAD

LOCALIDAD URBANA MAS CERCANA

CALAMA

DEMANDA TURISTICA

LOCAL, REGIONAL

TELEFONO INFORMACION

DISTANCIA EN KMS	CAPITAL REGIONAL	
	CAPITAL COMUNAL	

USO TURISTICO POTENCIAL

ESTADO DE CONSERVACION BUENA

DESCRIPCION GENERAL

El mirador se construirá en la Ruta 21 CH, 7.260 km.



SERVICIO NACIONAL DE TURISMO

ATRATIVOS TURISTICOS 2012

CODIGO ATRACTIVO

REGION DE ANTOFAGASTA

R02960

NOMBRE DEL ATRACTIVO

MIRADOR VALLE DE LASANA

REGION

REGIÓN DE ANTOFAGASTA

JERARQUIA

REGIONAL

PROVINCIA

EL LOA

CATEGORIA

REALIZACIÓN TÉCNICA, CIENTÍFICA O ARTÍSTICA CONTEMPORÁNEA

DIRECCION

B-175, 6.820 KM FRENTE MUSEO ATACAMEÑO

TIPO DE ATRACTIVO

OTROS

COMUNA

CALAMA

LOCALIDAD O SECTOR

CALAMA

TIPO DE PROPIEDAD

PÚBLICA

SUBTIPO DEL ATRACTIVO

OTRO

ESTACIONALIDAD DE USO

TODO EL AÑO

ADMINISTRACION

PÚBLICA

DOTACION SERVICIOS BASICOS

ELECTRICIDAD

LOCALIDAD URBANA MAS CERCANA

CALAMA

DEMANDA TURISTICA

LOCAL, REGIONAL

TELEFONO INFORMACION

DISTANCIA CAPITAL REGIONAL 0

EN KMS CAPITAL COMUNAL 0

USO TURISTICO POTENCIAL

ESTADO DE CONSERVACION BUENA

DESCRIPCION GENERAL

El mirador se construirá en el camino B-175, 6.820 km (Frente Museo Atacameño). Se encuentra a 41 kms. al Noreste de Calama y fue construido alrededor del siglo XII, este pueblo fortificado se despobló gradualmente en la segunda mitad del siglo XVI. Declarado Monumento Nacional el 07 de Enero de 1982. Constituye un testimonio de la capacidad constructiva de los atacameños.



SERVICIO NACIONAL DE TURISMO

ATRATIVOS TURISTICOS 2012

CODIGO ATRACTIVO

REGION DE ANTOFAGASTA

R02961

NOMBRE DEL ATRACTIVO

MIRADOR BOFEDAL DE PUTANA

REGION

REGIÓN DE ANTOFAGASTA

JERARQUIA

REGIONAL

PROVINCIA

EL LOA

CATEGORIA

REALIZACIÓN TÉCNICA, CIENTÍFICA O ARTÍSTICA CONTEMPORÁNEA

DIRECCION

B-245, 32.500 KM

TIPO DE ATRACTIVO

OTROS

COMUNA

SAN PEDRO DE ATACAMA

LOCALIDAD O SECTOR

SAN PEDRO DE ATACAMA

TIPO DE PROPIEDAD

PÚBLICA

SUBTIPO DEL ATRACTIVO

OTRO

ESTACIONALIDAD DE USO

TODO EL AÑO

ADMINISTRACION

PÚBLICA

DOTACION SERVICIOS BASICOS

ELECTRICIDAD

LOCALIDAD URBANA MAS CERCANA

SAN PEDRO DE ATACAMA

DEMANDA TURISTICA

LOCAL, REGIONAL

TELEFONO INFORMACION

DISTANCIA CAPITAL REGIONAL

320

EN KMS CAPITAL COMUNAL

32

USO TURISTICO POTENCIAL

ESTADO DE CONSERVACION BUENA

DESCRIPCION GENERAL

El mirador se construirá en el camino B-245, 32.500 km.



SERNATUR
Ministerio de
Economía, Fomento y
Turismo

Gobierno de Chile

SERVICIO NACIONAL DE TURISMO

ATRATIVOS TURISTICOS 2012

CODIGO ATRACTIVO

REGION DE ANTOFAGASTA

R02963



NOMBRE DEL ATRACTIVO

FIESTA RELIGIOSA DE SAN ANTONIO DE PADUA DE OLLAGUE

REGION

REGIÓN DE ANTOFAGASTA

JERARQUIA

REGIONAL

PROVINCIA

EL LOA

CATEGORIA

ACONTECIMIENTO PROGRAMADO

DIRECCION

COMUNA

OLLAGUE

TIPO DE ATRACTIVO

EVENTO MISCELÁNEO

LOCALIDAD O SECTOR

OLLAGUE

TIPO DE PROPIEDAD

PÚBLICA

SUBTIPO DEL ATRACTIVO

FIESTA RELIGIOSA

ESTACIONALIDAD DE USO

JUNIO

ADMINISTRACION

PÚBLICA

DOTACION SERVICIOS BASICOS

SIN SERVICIOS

LOCALIDAD URBANA MAS CERCANA

OLLAGUE

DEMANDA TURISTICA

LOCAL, REGIONAL

TELEFONO INFORMACION

DISTANCIA	CAPITAL REGIONAL	0
EN KMS	CAPITAL COMUNAL	0

USO TURISTICO ACTUAL

ESTADO DE CONSERVACION BUENA

DESCRIPCION GENERAL

La festividad religiosa de la localidad quechua se celebra los días 12 y 15 de junio en uno de los principales asentamientos humanos de la comuna. Empezó a realizarse hacia fines de los años veinte, estimulada por el exitoso desarrollo que la minería de altura estaba experimentando en la zona, principalmente por la extracción de azufre y bórax. En esta época el campamento azufrero de Buenaventura, localizado a 7 km al sur del poblado de Ollagüe se encontraba en pleno funcionamiento y cobijaba a una población conformada en su mayoría por mineros quechuas provenientes de las provincias bolivianas de Nor Lipez y Sud Lipez, Departamento de Potosí.



SERNATUR
Ministerio de
Economía, Fomento y
Turismo

Gobierno de Chile

SERVICIO NACIONAL DE TURISMO

ATRATIVOS TURISTICOS 2012

CODIGO ATRACTIVO

REGION DE ANTOFAGASTA

R02964



NOMBRE DEL ATRACTIVO

CARNAVAL DE SAN PEDRO

REGION

REGIÓN DE ANTOFAGASTA

JERARQUIA

NACIONAL

PROVINCIA

EL LOA

CATEGORIA

FOLKLORE

DIRECCION

COMUNA

SAN PEDRO DE ATACAMA

TIPO DE ATRACTIVO

MANIFESTACIÓN RELIGIOSA O CREENCIA POPULAR

LOCALIDAD O SECTOR

SAN PEDRO DE ATACAMA

TIPO DE PROPIEDAD

PÚBLICA

SUBTIPO DEL ATRACTIVO

MANIFESTACIÓN RELIGIOSA O CREENCIA POPULAR

ESTACIONALIDAD DE USO

FEBRERO

ADMINISTRACION

PÚBLICA

DOTACION SERVICIOS BASICOS

SIN SERVICIOS

LOCALIDAD URBANA MAS CERCANA

SAN PEDRO DE ATACAMA

DEMANDA TURISTICA

LOCAL, REGIONAL, NACIONAL

TELEFONO INFORMACION

DISTANCIA EN KMS	CAPITAL REGIONAL	0
	CAPITAL COMUNAL	0

USO TURISTICO ACTUAL

ESTADO DE CONSERVACION BUENA

DESCRIPCION GENERAL

Comparsas, bailes, juegos y competencias caracterizan este carnaval, como el juego de la challa y rituales de agradecimiento a la fertilidad de la tierra, principalmente se celebran en los Ayllus.



SERNATUR
Ministerio de
Economía, Fomento y
Turismo

Gobierno de Chile

SERVICIO NACIONAL DE TURISMO

ATRATIVOS TURISTICOS 2012

CODIGO ATRACTIVO

REGION DE ANTOFAGASTA

R02965



NOMBRE DEL ATRACTIVO

PLAZA 23 DE MARZO DE CALAMA

REGION

REGIÓN DE ANTOFAGASTA

JERARQUIA

LOCAL

PROVINCIA

EL LOA

CATEGORIA

MUSEO O MANIFESTACIÓN CULTURAL

DIRECCION

COMUNA

CALAMA

TIPO DE ATRACTIVO

OBRA DE ARTE O TÉCNICA

LOCALIDAD O SECTOR

CALAMA

TIPO DE PROPIEDAD

PÚBLICA

SUBTIPO DEL ATRACTIVO

REALIZACIÓN URBANA

ESTACIONALIDAD DE USO

TODO EL AÑO

ADMINISTRACION

PÚBLICA

DOTACION SERVICIOS BASICOS

AGUA POTABLE, ELECTRICIDAD

LOCALIDAD URBANA MAS CERCANA

CALAMA

DEMANDA TURISTICA

LOCAL

TELEFONO INFORMACION

DISTANCIA EN KMS	CAPITAL REGIONAL	0
	CAPITAL COMUNAL	0

USO TURISTICO ACTUAL

ESTADO DE CONSERVACION BUENA

DESCRIPCION GENERAL

Se ubica en pleno corazón de la ciudad y frente a ella está la Catedral, principal templo.



SERVICIO NACIONAL DE TURISMO

ATRATIVOS TURISTICOS 2012

CODIGO ATRACTIVO

REGION DE ANTOFAGASTA

R02966

NOMBRE DEL ATRACTIVO

MIRADOR EMBALSE CONCHI

REGION

REGIÓN DE ANTOFAGASTA

JERARQUIA

REGIONAL

PROVINCIA

EL LOA

CATEGORIA

REALIZACIÓN TÉCNICA, CIENTÍFICA O ARTÍSTICA CONTEMPORÁNEA

DIRECCION

COMUNA

CALAMA

TIPO DE ATRACTIVO

OTROS

LOCALIDAD O SECTOR

CALAMA

TIPO DE PROPIEDAD

PÚBLICA

SUBTIPO DEL ATRACTIVO

OTRO

ESTACIONALIDAD DE USO

TODO EL AÑO

ADMINISTRACION

PÚBLICA

DOTACION SERVICIOS BASICOS

ELECTRICIDAD

LOCALIDAD URBANA MAS CERCANA

CALAMA

DEMANDA TURISTICA

LOCAL, REGIONAL

TELEFONO INFORMACION

DISTANCIA EN KMS	CAPITAL REGIONAL	
	CAPITAL COMUNAL	

USO TURISTICO POTENCIAL

ESTADO DE CONSERVACION BUENA

DESCRIPCION GENERAL

El mirador se construirá en el camino B-141.



SERVICIO NACIONAL DE TURISMO

ATRATIVOS TURISTICOS 2012

CODIGO ATRACTIVO

REGION DE ANTOFAGASTA

R02967

NOMBRE DEL ATRACTIVO

MIRADOR ACCESO VALLE DE LA LUNA

REGION

REGIÓN DE ANTOFAGASTA

JERARQUIA

REGIONAL

PROVINCIA

EL LOA

CATEGORIA

REALIZACIÓN TÉCNICA, CIENTÍFICA O ARTÍSTICA CONTEMPORÁNEA

DIRECCION

RUTA 23 CH

TIPO DE ATRACTIVO

OTROS

COMUNA

SAN PEDRO DE ATACAMA

LOCALIDAD O SECTOR

SAN PEDRO DE ATACAMA

TIPO DE PROPIEDAD

PÚBLICA

SUBTIPO DEL ATRACTIVO

OTRO

ESTACIONALIDAD DE USO

TODO EL AÑO

ADMINISTRACION

PÚBLICA

DOTACION SERVICIOS BASICOS

ELECTRICIDAD

LOCALIDAD URBANA MAS CERCANA

SAN PEDRO DE ATACAMA

DEMANDA TURISTICA

LOCAL, REGIONAL

TELEFONO INFORMACION

DISTANCIA CAPITAL REGIONAL

320

EN KMS CAPITAL COMUNAL

3

USO TURISTICO POTENCIAL

ESTADO DE CONSERVACION BUENA

DESCRIPCION GENERAL

El mirador se construirá en la Ruta 23 CH.



SERVICIO NACIONAL DE TURISMO

ATRATIVOS TURISTICOS 2012

CODIGO ATRACTIVO

REGION DE ANTOFAGASTA

R02968

NOMBRE DEL ATRACTIVO

MIRADOR PIEDRA EL COYOTE (CORDILLERA DE LA SAL)

REGION

REGIÓN DE ANTOFAGASTA

JERARQUIA

REGIONAL

PROVINCIA

EL LOA

CATEGORIA

REALIZACIÓN TÉCNICA, CIENTÍFICA O ARTÍSTICA CONTEMPORÁNEA

DIRECCION

RUTA 23 CH, 89.360 KM

TIPO DE ATRACTIVO

OTROS

COMUNA

SAN PEDRO DE ATACAMA

LOCALIDAD O SECTOR

SAN PEDRO DE ATACAMA

TIPO DE PROPIEDAD

PÚBLICA

SUBTIPO DEL ATRACTIVO

OTRO

ESTACIONALIDAD DE USO

TODO EL AÑO

ADMINISTRACION

PÚBLICA

DOTACION SERVICIOS BASICOS

ELECTRICIDAD

LOCALIDAD URBANA MAS CERCANA

SAN PEDRO DE ATACAMA

DEMANDA TURISTICA

LOCAL, REGIONAL

TELEFONO INFORMACION

DISTANCIA EN KMS	CAPITAL REGIONAL	320
	CAPITAL COMUNAL	89

320

89

USO TURISTICO POTENCIAL

ESTADO DE CONSERVACION BUENA

DESCRIPCION GENERAL

El mirador se construirá en la Ruta 23 CH, 89.360 km.



SERVICIO NACIONAL DE TURISMO

ATRATIVOS TURISTICOS 2012

CODIGO ATRACTIVO

REGION DE ANTOFAGASTA

R02969

NOMBRE DEL ATRACTIVO

MIRADOR LICKANANTAY

REGION

REGIÓN DE ANTOFAGASTA

JERARQUIA

REGIONAL

PROVINCIA

EL LOA

CATEGORIA

REALIZACIÓN TÉCNICA, CIENTÍFICA O ARTÍSTICA CONTEMPORÁNEA

DIRECCION

RUTA 23 CH, 90.390 KM

TIPO DE ATRACTIVO

OTROS

COMUNA

SAN PEDRO DE ATACAMA

LOCALIDAD O SECTOR

SAN PEDRO DE ATACAMA

TIPO DE PROPIEDAD

PÚBLICA

SUBTIPO DEL ATRACTIVO

OTRO

ESTACIONALIDAD DE USO

TODO EL AÑO

ADMINISTRACION

PÚBLICA

DOTACION SERVICIOS BASICOS

ELECTRICIDAD

LOCALIDAD URBANA MAS CERCANA

SAN PEDRO DE ATACAMA

DEMANDA TURISTICA

LOCAL, REGIONAL

TELEFONO INFORMACION

DISTANCIA CAPITAL REGIONAL

320

EN KMS CAPITAL COMUNAL

90

USO TURISTICO POTENCIAL

ESTADO DE CONSERVACION BUENA

DESCRIPCION GENERAL

El mirador se construirá en la Ruta 23 CH, 90.390 km.



SERVICIO NACIONAL DE TURISMO

ATRATIVOS TURISTICOS 2012

CODIGO ATRACTIVO

REGION DE ANTOFAGASTA

R02970

NOMBRE DEL ATRACTIVO

MIRADOR BOFEDAL DE MACHUCA

REGION

REGIÓN DE ANTOFAGASTA

JERARQUIA

REGIONAL

PROVINCIA

EL LOA

CATEGORIA

REALIZACIÓN TÉCNICA, CIENTÍFICA O ARTÍSTICA CONTEMPORÁNEA

DIRECCION

B-223, 21.880 KM

TIPO DE ATRACTIVO

OTROS

COMUNA

SAN PEDRO DE ATACAMA

LOCALIDAD O SECTOR

SAN PEDRO DE ATACAMA

TIPO DE PROPIEDAD

PÚBLICA

SUBTIPO DEL ATRACTIVO

OTRO

ESTACIONALIDAD DE USO

TODO EL AÑO

ADMINISTRACION

PÚBLICA

DOTACION SERVICIOS BASICOS

ELECTRICIDAD

LOCALIDAD URBANA MAS CERCANA

SAN PEDRO DE ATACAMA

DEMANDA TURISTICA

LOCAL, REGIONAL

TELEFONO INFORMACION

DISTANCIA EN KMS	CAPITAL REGIONAL	322
	CAPITAL COMUNAL	21

322

21

USO TURISTICO POTENCIAL

ESTADO DE CONSERVACION BUENA

DESCRIPCION GENERAL

El mirador se construirá en el camino B-223, 21.880 km.



SERVICIO NACIONAL DE TURISMO

ATRATIVOS TURISTICOS 2012

CODIGO ATRACTIVO

REGION DE ANTOFAGASTA

R02971

NOMBRE DEL ATRACTIVO	REGION
MIRADOR DE MACHUCA	REGIÓN DE ANTOFAGASTA

JERARQUIA	PROVINCIA
REGIONAL	EL LOA

CATEGORIA	DIRECCION
REALIZACIÓN TÉCNICA, CIENTÍFICA O ARTÍSTICA CONTEMPORÁNEA	B-223, 23.100 KM

TIPO DE ATRACTIVO	COMUNA
OTROS	SAN PEDRO DE ATACAMA

SUBTIPO DEL ATRACTIVO	LOCALIDAD O SECTOR
OTRO	SAN PEDRO DE ATACAMA

TIPO DE PROPIEDAD	ESTACIONALIDAD DE USO
PÚBLICA	TODO EL AÑO

ADMINISTRACION	LOCALIDAD URBANA MAS CERCANA
PÚBLICA	SAN PEDRO DE ATACAMA

DOTACION SERVICIOS BASICOS	DISTANCIA EN KMS	CAPITAL REGIONAL	320
ELECTRICIDAD		CAPITAL COMUNAL	23

TELEFONO INFORMACION	ESTADO DE CONSERVACION
	BUENA

TIPO DE PROPIEDAD	PÚBLICA
ADMINISTRACION	PÚBLICA
DEMANDA TURISTICA	LOCAL, REGIONAL

USO TURISTICO POTENCIAL

ESTADO DE CONSERVACION BUENA

DESCRIPCION GENERAL

El mirador se construirá en el camino B-223, 23.100 km.

SERVICIO NACIONAL DE TURISMO

ATRATIVOS TURISTICOS 2012

CODIGO ATRACTIVO

REGION DE ANTOFAGASTA

R02972



NOMBRE DEL ATRACTIVO

PLAZA COLON DE ANTOFAGASTA

REGION

REGIÓN DE ANTOFAGASTA

JERARQUIA

REGIONAL

PROVINCIA

ANTOFAGASTA

CATEGORIA

MUSEO O MANIFESTACIÓN CULTURAL

DIRECCION

COMUNA

ANTOFAGASTA

TIPO DE ATRACTIVO

OBRA DE ARTE O TÉCNICA

LOCALIDAD O SECTOR

ANTOFAGASTA

TIPO DE PROPIEDAD

PÚBLICA

SUBTIPO DEL ATRACTIVO

REALIZACIÓN URBANA

ESTACIONALIDAD DE USO

TODO EL AÑO

ADMINISTRACION

PÚBLICA

DOTACION SERVICIOS BASICOS

AGUA POTABLE, ELECTRICIDAD

LOCALIDAD URBANA MAS CERCANA

ANTOFAGASTA

DEMANDA TURISTICA

LOCAL, REGIONAL

TELEFONO INFORMACION

DISTANCIA	CAPITAL REGIONAL	0
EN KMS	CAPITAL COMUNAL	0

USO TURISTICO ACTUAL

ESTADO DE CONSERVACION BUENA

DESCRIPCION GENERAL

Designada en el año 1860 como Plaza de Armas. La celebración del primer centenario de la independencia de Chile en 1910, le dio un nuevo aspecto a la Plaza Colón, donde las colonias extranjeras la adornaron con hermosos monumentos. La colonia española ubicó un Monumento a los Reyes de España y junto a este un León y un Cóndor, que simboliza a España y a Chile, la colonia yugoslava residente asumió la responsabilidad de ubicar un Kiosco de la Retreta, seis meses después la colonia británica entregó un Reloj, el cual es una reproducción a menor escala del Big-Ben de Londres, ubicado en el centro de la plaza, el cual fue declarado Monumento Nacional en 1986.

SERVICIO NACIONAL DE TURISMO

ATRATIVOS TURISTICOS 2012

CODIGO ATRACTIVO

REGION DE ANTOFAGASTA

R02973



NOMBRE DEL ATRACTIVO	REGION
FIESTA RELIGIOSA DE LOURDES DE TALTAL	REGIÓN DE ANTOFAGASTA

JERARQUIA	PROVINCIA
LOCAL	ANTOFAGASTA

CATEGORIA	DIRECCION
ACONTECIMIENTO PROGRAMADO	

TIPO DE ATRACTIVO	COMUNA
EVENTO MISCELÁNEO	TALTAL

SUBTIPO DEL ATRACTIVO	LOCALIDAD O SECTOR
FIESTA RELIGIOSA	TALTAL

TIPO DE PROPIEDAD
PÚBLICA

ADMINISTRACION
PÚBLICA

DEMANDA TURISTICA
LOCAL

ESTACIONALIDAD DE USO
11 DE FEBRERO

DOTACION SERVICIOS BASICOS	LOCALIDAD URBANA MAS CERCANA
	TALTAL

TELEFONO INFORMACION	DISTANCIA EN KMS	CAPITAL REGIONAL	306
		CAPITAL COMUNAL	0

USO TURISTICO	ACTUAL	ESTADO DE CONSERVACION	BUENA
----------------------	--------	-------------------------------	-------

DESCRIPCION GENERAL

Fiesta religiosa que se desarrolla en la ciudad de Taltal el día 11 de febrero.



SERNATUR
Ministerio de
Economía, Fomento y
Turismo

Gobierno de Chile

SERVICIO NACIONAL DE TURISMO

ATRATIVOS TURISTICOS 2012

CODIGO ATRACTIVO

REGION DE ANTOFAGASTA

R02974



NOMBRE DEL ATRACTIVO

ANIVERSARIO DE ANTOFAGASTA

REGION

REGIÓN DE ANTOFAGASTA

JERARQUIA

REGIONAL

PROVINCIA

ANTOFAGASTA

CATEGORIA

ACONTECIMIENTO PROGRAMADO

DIRECCION

COMUNA

ANTOFAGASTA

TIPO DE ATRACTIVO

EVENTO MISCELÁNEO

LOCALIDAD O SECTOR

ANTOFAGASTA

TIPO DE PROPIEDAD

PÚBLICA

SUBTIPO DEL ATRACTIVO

CARNAVAL O FIESTA COSTUMBRISTA

ESTACIONALIDAD DE USO

14 DE FEBRERO

ADMINISTRACION

PÚBLICA

DOTACION SERVICIOS BASICOS

LOCALIDAD URBANA MAS CERCANA

ANTOFAGASTA

DEMANDA TURISTICA

LOCAL, REGIONAL

TELEFONO INFORMACION

DISTANCIA EN KMS	CAPITAL REGIONAL	0
	CAPITAL COMUNAL	0

USO TURISTICO ACTUAL

ESTADO DE CONSERVACION BUENA

DESCRIPCION GENERAL

Aniversario de la ciudad de Antofagasta, que se celebra el 14 de febrero.



SERNATUR
Ministerio de
Economía, Fomento y
Turismo

Gobierno de Chile

SERVICIO NACIONAL DE TURISMO

ATRATIVOS TURISTICOS 2012

CODIGO ATRACTIVO

REGION DE ANTOFAGASTA

R02975



NOMBRE DEL ATRACTIVO

ANIVERSARIO DE TALTAL

REGION

REGIÓN DE ANTOFAGASTA

JERARQUIA

LOCAL

PROVINCIA

ANTOFAGASTA

CATEGORIA

ACONTECIMIENTO PROGRAMADO

DIRECCION

COMUNA

TALTAL

TIPO DE ATRACTIVO

EVENTO MISCELÁNEO

LOCALIDAD O SECTOR

TALTAL

TIPO DE PROPIEDAD

PÚBLICA

SUBTIPO DEL ATRACTIVO

CARNAVAL O FIESTA COSTUMBRISTA

ESTACIONALIDAD DE USO

12 DE JULIO

ADMINISTRACION

PÚBLICA

DOTACION SERVICIOS BASICOS

LOCALIDAD URBANA MAS CERCANA

TALTAL

DEMANDA TURISTICA

LOCAL

TELEFONO INFORMACION

DISTANCIA CAPITAL REGIONAL

306

EN KMS CAPITAL COMUNAL

0

USO TURISTICO ACTUAL

ESTADO DE CONSERVACION BUENA

DESCRIPCION GENERAL

Aniversario de la ciudad de Taltal, que se celebra el 12 de julio.



SERNATUR
Ministerio de
Economía, Fomento y
Turismo

Gobierno de Chile

SERVICIO NACIONAL DE TURISMO

ATRATIVOS TURISTICOS 2012

CODIGO ATRACTIVO

REGION DE ANTOFAGASTA

R02976



NOMBRE DEL ATRACTIVO

ANIVERSARIO DE MEJILLONES

REGION

REGIÓN DE ANTOFAGASTA

JERARQUIA

LOCAL

PROVINCIA

ANTOFAGASTA

CATEGORIA

ACONTECIMIENTO PROGRAMADO

DIRECCION

COMUNA

MEJILLONES

TIPO DE ATRACTIVO

EVENTO MISCELÁNEO

LOCALIDAD O SECTOR

MEJILLONES

TIPO DE PROPIEDAD

PÚBLICA

SUBTIPO DEL ATRACTIVO

CARNAVAL O FIESTA COSTUMBRISTA

ESTACIONALIDAD DE USO

OCTUBRE

ADMINISTRACION

PÚBLICA

DOTACION SERVICIOS BASICOS

LOCALIDAD URBANA MAS CERCANA

MEJILLONES

DEMANDA TURISTICA

LOCAL

TELEFONO INFORMACION

DISTANCIA EN KMS	CAPITAL REGIONAL	65
	CAPITAL COMUNAL	0

USO TURISTICO ACTUAL

ESTADO DE CONSERVACION BUENA

DESCRIPCION GENERAL

Aniversario de la ciudad de Mejillones durante el mes de octubre.

SERVICIO NACIONAL DE TURISMO

ATRATIVOS TURISTICOS 2012

CODIGO ATRACTIVO

REGION DE ANTOFAGASTA

R02977



NOMBRE DEL ATRACTIVO FIESTA RELIGIOSA DE SAN FRANCISCO DE ASÍS DE CHIU CHIU
REGION REGIÓN DE ANTOFAGASTA

JERARQUIA LOCAL
PROVINCIA EL LOA

CATEGORIA ACONTECIMIENTO PROGRAMADO
DIRECCION

TIPO DE ATRACTIVO

EVENTO MISCELÁNEO
COMUNA CALAMA
LOCALIDAD O SECTOR CHIU CHIU

TIPO DE PROPIEDAD
 PÚBLICA

SUBTIPO DEL ATRACTIVO FIESTA RELIGIOSA
ESTACIONALIDAD DE USO 4 DE OCTUBRE

ADMINISTRACION
 PÚBLICA

DOTACION SERVICIOS BASICOS
LOCALIDAD URBANA MAS CERCANA CHIU CHIU

DEMANDA TURISTICA
 LOCAL

TELEFONO INFORMACION
DISTANCIA EN KMS CAPITAL REGIONAL 246
 CAPITAL COMUNAL 33

USO TURISTICO ACTUAL

ESTADO DE CONSERVACION BUENA

DESCRIPCION GENERAL

Fiesta religiosa que se realiza en honor a San Francisco de Asís.



SERNATUR
Ministerio de
Economía, Fomento y
Turismo

Gobierno de Chile

SERVICIO NACIONAL DE TURISMO

ATRATIVOS TURISTICOS 2012

CODIGO ATRACTIVO

REGION DE ANTOFAGASTA

R02978



NOMBRE DEL ATRACTIVO

ANIVERSARIO DE SAN PEDRO DE ATACAMA

REGION

REGIÓN DE ANTOFAGASTA

JERARQUIA

REGIONAL

PROVINCIA

EL LOA

CATEGORIA

ACONTECIMIENTO PROGRAMADO

DIRECCION

COMUNA

SAN PEDRO DE ATACAMA

TIPO DE ATRACTIVO

EVENTO MISCELÁNEO

LOCALIDAD O SECTOR

SAN PEDRO DE ATACAMA

TIPO DE PROPIEDAD

PÚBLICA

SUBTIPO DEL ATRACTIVO

CARNAVAL O FIESTA COSTUMBRISTA

ESTACIONALIDAD DE USO

25 DE NOVIEMBRE

ADMINISTRACION

PÚBLICA

DOTACION SERVICIOS BASICOS

LOCALIDAD URBANA MAS CERCANA

SAN PEDRO DE ATACAMA

DEMANDA TURISTICA

LOCAL, REGIONAL

TELEFONO INFORMACION

DISTANCIA EN KMS	CAPITAL REGIONAL	320
	CAPITAL COMUNAL	0

320

0

USO TURISTICO ACTUAL

ESTADO DE CONSERVACION BUENA

DESCRIPCION GENERAL

Fiesta que se realiza en San Pedro de Atacama, para celebrar el aniversario de la ciudad cada 25 de noviembre.



SERNATUR
Ministerio de
Economía, Fomento y
Turismo

Gobierno de Chile

SERVICIO NACIONAL DE TURISMO

ATRATIVOS TURISTICOS 2012

CODIGO ATRACTIVO

REGION DE ANTOFAGASTA

R02979



NOMBRE DEL ATRACTIVO

ANIVERSARIO DE CALAMA

REGION

REGIÓN DE ANTOFAGASTA

JERARQUIA

LOCAL

PROVINCIA

EL LOA

CATEGORIA

ACONTECIMIENTO PROGRAMADO

DIRECCION

COMUNA

CALAMA

TIPO DE ATRACTIVO

EVENTO MISCELÁNEO

LOCALIDAD O SECTOR

CALAMA

TIPO DE PROPIEDAD

PÚBLICA

SUBTIPO DEL ATRACTIVO

CARNAVAL O FIESTA COSTUMBRISTA

ESTACIONALIDAD DE USO

23 DE MARZO

ADMINISTRACION

PÚBLICA

DOTACION SERVICIOS BASICOS

LOCALIDAD URBANA MAS CERCANA

CALAMA

DEMANDA TURISTICA

LOCAL

TELEFONO INFORMACION

DISTANCIA EN KMS	CAPITAL REGIONAL	
	CAPITAL COMUNAL	0

0

USO TURISTICO ACTUAL

ESTADO DE CONSERVACION BUENA

DESCRIPCION GENERAL

Aniversario de la ciudad de Calama

SERVICIO NACIONAL DE TURISMO

ATRATIVOS TURISTICOS 2012

CODIGO ATRACTIVO

REGION DE ANTOFAGASTA

R02980



NOMBRE DEL ATRACTIVO FIESTA RELIGIOSA DE SAN MIGUEL ARCÁNGEL DE QUILLAGUA

REGION REGIÓN DE ANTOFAGASTA

JERARQUIA LOCAL

PROVINCIA TOCOPILLA

CATEGORIA ACONTECIMIENTO PROGRAMADO

DIRECCION

TIPO DE ATRACTIVO EVENTO MISCELÁNEO

COMUNA MARIA ELENA

SUBTIPO DEL ATRACTIVO FIESTA RELIGIOSA

LOCALIDAD O SECTOR QUILLAGUA

TIPO DE PROPIEDAD PÚBLICA

ADMINISTRACION PÚBLICA

DEMANDA TURISTICA LOCAL

DOTACION SERVICIOS BASICOS

ESTACIONALIDAD DE USO 29 DE SEPTIEMBRE

TELEFONO INFORMACION

LOCALIDAD URBANA MAS CERCANA QUILLAGUA

DISTANCIA EN KMS CAPITAL REGIONAL
CAPITAL COMUNAL

USO TURISTICO ACTUAL

ESTADO DE CONSERVACION BUENA

DESCRIPCION GENERAL

Fiesta Religiosa del Pueblo de Quillagüa, donde acuden Bailes religiosos de la zona norte.

SERVICIO NACIONAL DE TURISMO

ATRATIVOS TURISTICOS 2012

CODIGO ATRACTIVO

REGION DE ANTOFAGASTA

R02981



NOMBRE DEL ATRACTIVO FIESTA RELIGIOSA DE LA CANDELARIA DE SAN PEDRO DE ATACAMA

REGION REGIÓN DE ANTOFAGASTA

JERARQUIA LOCAL

PROVINCIA EL LOA

CATEGORIA ACONTECIMIENTO PROGRAMADO

DIRECCION

TIPO DE ATRACTIVO

COMUNA SAN PEDRO DE ATACAMA

EVENTO MISCELÁNEO

LOCALIDAD O SECTOR SAN PEDRO DE ATACAMA

TIPO DE PROPIEDAD PÚBLICA

SUBTIPO DEL ATRACTIVO FIESTA RELIGIOSA

ESTACIONALIDAD DE USO 2 DE FEBRERO

ADMINISTRACION PÚBLICA

DOTACION SERVICIOS BASICOS

LOCALIDAD URBANA MAS CERCANA SAN PEDRO DE ATACAMA

DEMANDA TURISTICA LOCAL

TELEFONO INFORMACION

DISTANCIA EN KMS	CAPITAL REGIONAL	320
	CAPITAL COMUNAL	0

USO TURISTICO ACTUAL

ESTADO DE CONSERVACION BUENA

DESCRIPCION GENERAL

Fiesta religiosa en homenaje a la Virgen de la Candelaria. Se celebra en San Pedro, Toconao y Caspana. En algunas localidades como en San Pedro, concurren las Cofradías Danzantes acompañándose de bandas de bronce.

SERVICIO NACIONAL DE TURISMO

ATRATIVOS TURISTICOS 2012

CODIGO ATRACTIVO

REGION DE ANTOFAGASTA

R02982



NOMBRE DEL ATRACTIVO

FESTIVAL ZICOSUR DE TEATRO PEDRO DE LA BARRA

REGION

REGIÓN DE ANTOFAGASTA

JERARQUIA

INTERNACIONAL

PROVINCIA

ANTOFAGASTA

CATEGORIA

ACONTECIMIENTO PROGRAMADO

DIRECCION

COMUNA

ANTOFAGASTA

TIPO DE ATRACTIVO

ARTÍSTICO

LOCALIDAD O SECTOR

ANTOFAGASTA

TIPO DE PROPIEDAD

PÚBLICA

SUBTIPO DEL ATRACTIVO

TEATRO

ESTACIONALIDAD DE USO

ENERO

ADMINISTRACION

PÚBLICA

DOTACION SERVICIOS BASICOS

LOCALIDAD URBANA MAS CERCANA

ANTOFAGASTA

DEMANDA TURISTICA

LOCAL, REGIONAL, NACIONAL, INTERNACIONAL

TELEFONO INFORMACION

DISTANCIA EN KMS	CAPITAL REGIONAL	0
	CAPITAL COMUNAL	0

USO TURISTICO ACTUAL

ESTADO DE CONSERVACION BUENA

DESCRIPCION GENERAL

Evento Artístico más importante del Verano en la capital regional desde hace más de 1 década. Se presentan compañías y montajes de Chile, Bolivia, Argentina, Paraguay y Perú.

SERVICIO NACIONAL DE TURISMO

ATRATIVOS TURISTICOS 2012

CODIGO ATRACTIVO

REGION DE ANTOFAGASTA

R02983



NOMBRE DEL ATRACTIVO

ANIVERSARIO DE TOCOPILLA

REGION

REGIÓN DE ANTOFAGASTA

JERARQUIA

LOCAL

PROVINCIA

TOCOPILLA

CATEGORIA

ACONTECIMIENTO PROGRAMADO

DIRECCION

COMUNA

TOCOPILLA

TIPO DE ATRACTIVO

EVENTO MISCELÁNEO

LOCALIDAD O SECTOR

TOCOPILLA

TIPO DE PROPIEDAD

PÚBLICA

SUBTIPO DEL ATRACTIVO

CARNAVAL O FIESTA COSTUMBRISTA

ESTACIONALIDAD DE USO

29 DE SEPTIEMBRE

ADMINISTRACION

PÚBLICA

DOTACION SERVICIOS BASICOS

LOCALIDAD URBANA MAS CERCANA

TOCOPILLA

DEMANDA TURISTICA

LOCAL

TELEFONO INFORMACION

DISTANCIA EN KMS	CAPITAL REGIONAL	185
	CAPITAL COMUNAL	0

185

0

USO TURISTICO ACTUAL

ESTADO DE CONSERVACION BUENA

DESCRIPCION GENERAL

Aniversario de la ciudad de Tocopilla.

SERVICIO NACIONAL DE TURISMO

ATRATIVOS TURISTICOS 2012

CODIGO ATRACTIVO

REGION DE ANTOFAGASTA

R02984



NOMBRE DEL ATRACTIVO

ANIVERSARIO EX OFICINA PEDRO DE VALDIVIA

REGION

REGIÓN DE ANTOFAGASTA

JERARQUIA

NACIONAL

PROVINCIA

TOCOPILLA

CATEGORIA

ACONTECIMIENTO PROGRAMADO

DIRECCION

COMUNA

MARIA ELENA

TIPO DE ATRACTIVO

EVENTO MISCELÁNEO

LOCALIDAD O SECTOR

EX OFICINA PEDRO DE VALDIVIA

TIPO DE PROPIEDAD

PÚBLICA

SUBTIPO DEL ATRACTIVO

CARNAVAL O FIESTA COSTUMBRISTA

ESTACIONALIDAD DE USO

06 DE JUNIO

ADMINISTRACION

PÚBLICA

DOTACION SERVICIOS BASICOS

LOCALIDAD URBANA MAS CERCANA

DEMANDA TURISTICA

LOCAL, REGIONAL , NACIONAL

TELEFONO INFORMACION

DISTANCIA CAPITAL REGIONAL

EN KMS CAPITAL COMUNAL

USO TURISTICO ACTUAL

ESTADO DE CONSERVACION REGULAR

DESCRIPCION GENERAL

Fiesta popular que se toma la ex oficina salitrera de Pedro de Valdivia. Las familias se toman la localidad, sus casas y viven un día en torno a su antigua vida en la ex salitrera.



SERVICIO NACIONAL DE TURISMO

ATRATIVOS TURISTICOS 2012

CODIGO ATRACTIVO

REGION DE ANTOFAGASTA

R02985

NOMBRE DEL ATRACTIVO

ESTACIÓN SAN PEDRO

REGION

REGIÓN DE ANTOFAGASTA

JERARQUIA

LOCAL

PROVINCIA

EL LOA

CATEGORIA

MUSEO O MANIFESTACIÓN CULTURAL

DIRECCION

COMUNA

CALAMA

TIPO DE ATRACTIVO

LUGAR HISTÓRICO

LOCALIDAD O SECTOR

ESTACIÓN SAN PEDRO

TIPO DE PROPIEDAD

PÚBLICA

SUBTIPO DEL ATRACTIVO

LUGAR HISTÓRICO

ESTACIONALIDAD DE USO

TODO EL AÑO

ADMINISTRACION

PÚBLICA

DOTACION SERVICIOS BASICOS

SIN SERVICIOS

LOCALIDAD URBANA MAS CERCANA

ESTACIÓN SAN PEDRO

DEMANDA TURISTICA

LOCAL

TELEFONO INFORMACION

DISTANCIA CAPITAL REGIONAL

EN KMS CAPITAL COMUNAL

0

USO TURISTICO ACTUAL

ESTADO DE CONSERVACION REGULAR

DESCRIPCION GENERAL

Comunidad quechua de la comuna de Calama.